

Département : 78 Référence : IA78002066  
Aire d'étude : Andrésy  
Commune : Maurecourt  
Adresse : Général de Gaulle (rue du) 18

Titre courant : **maison de campagne ; mairie-école ; presbytère, actuellement copropriété**  
Dénomination : maison ; mairie ; école ; presbytère

---

Cartographie : Lambert1 0579785 ; 1144109

Cadastre : 1983 AH 355

Statut juridique : propriété privée

Dossier inventaire topographique établi en 2007, 2008 par Bussière Roselyne

(c) Région Ile-de-France - Inventaire général du patrimoine culturel

---

## HISTORIQUE

Datation : 18e siècle ; 2e quart 19e siècle

Auteur(s) : Goix (architecte), attribution par source.

Commentaire : En 1731, il existe une maison de campagne avec un clos à l'arrière qui se développe à la même place. En retour sur la rue se trouve une petite maison de vigneron. En 1824 la maison qui appartient au Général Lepic est achetée par la municipalité pour y installer le presbytère, l'école et la mairie. La redistribution des lieux est faite par l'architecte Goix. Le logement de l'instituteur se trouve dans la maison de vigneron.

## DESCRIPTION

SITUATION : en ville

PARTIES CONSTITUANTES NON ETUDIÉES : maison ; cellier

## MATERIAUX

Gros-œuvre : calcaire ; moellon; enduit

Couverture : tuile mécanique

## **STRUCTURE**

Vaisseaux et étages : 1 étage carré ; étage de comble

Couvrement : voûte en berceau

Couverture : croupe ; pignon couvert ; toit à longs pans

## **COMMENTAIRE DESCRIPTIF**

La plus grande partie de la maison a été transformée récemment. Il subsiste encore des traces de la maison de vigneron primitive : elle a conservé sa cave en berceau, son escalier rural et sa distribution.

**78 - Maurecourt, Général-de-Gaulle (rue du) 18.**

Maison de campagne ; mairie-école ; presbytère, actuellement copropriété

Cad. Extrait du plan cadastral de 1983, section AH,  
parcelle 355

(c) Région Ile-de-France -  
Inventaire du patrimoine  
culturel /  
Bussi re, Roselyne



**78 - Maurecourt, Général-de-Gaulle (rue du) 18**

maison de campagne ; mairie-école ; presbytère, actuellement copropriété

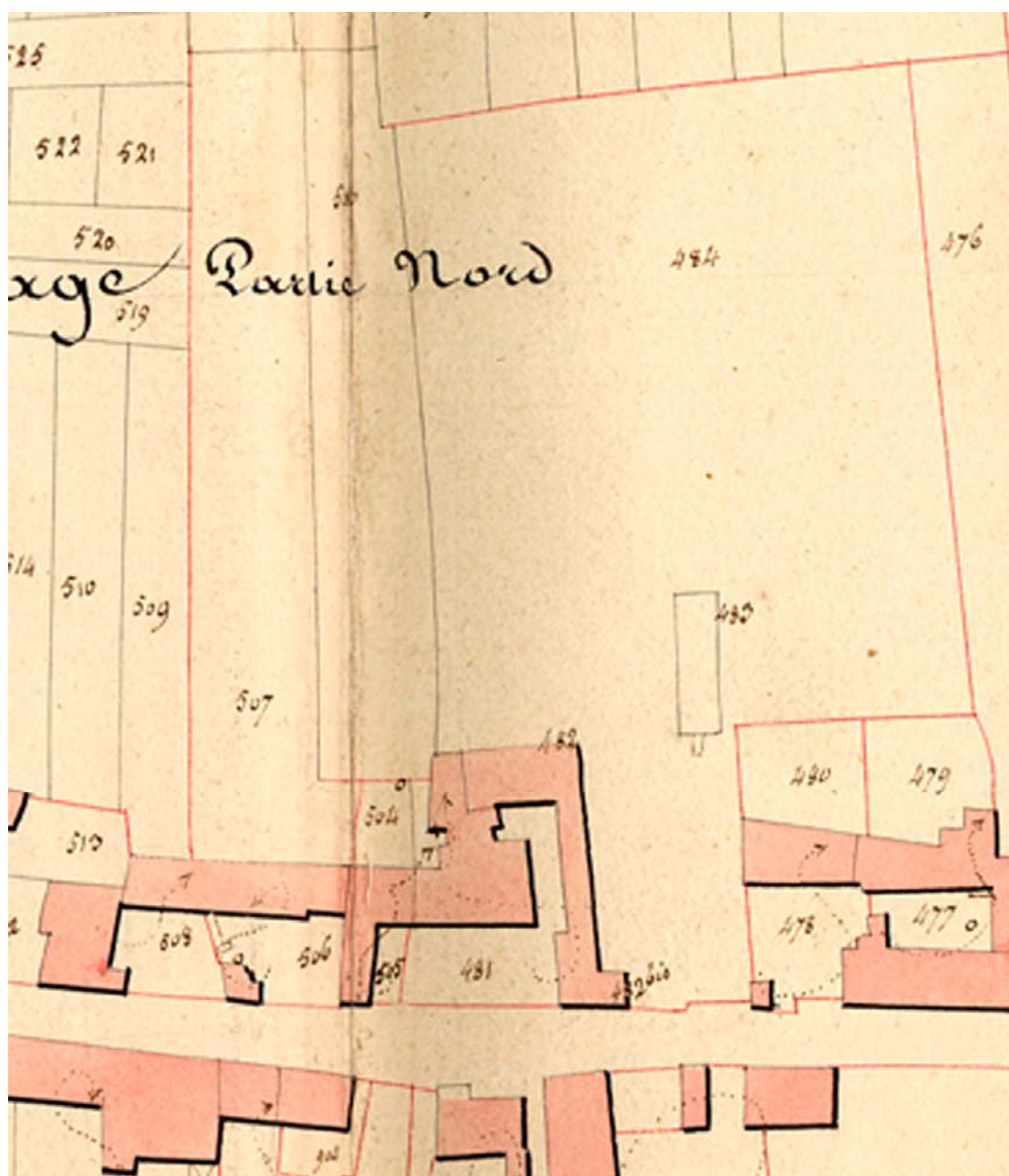
doc01	plan en 1731  AN, N IV Seine et Oise 19.	(c) Région Ile-de-France - Inventaire général du patrimoine culturel / Kruszyk, Laurent (reproduction) 20087800023NUC1A 06780368XA
-------	--	---



**78 - Maurecourt, Général-de-Gaulle (rue du) 18**

maison de campagne ; mairie-école ; presbytère, actuellement copropriété

doc02	plan sur le cadastre napoléonien  Cadastre napoléonien. AD, Yvelines	(c) Conseil général des Yvelines / Archives départementales des Yvelines (reproduction) 20087800022NUC1A 02780679NUCA
-------	---	--

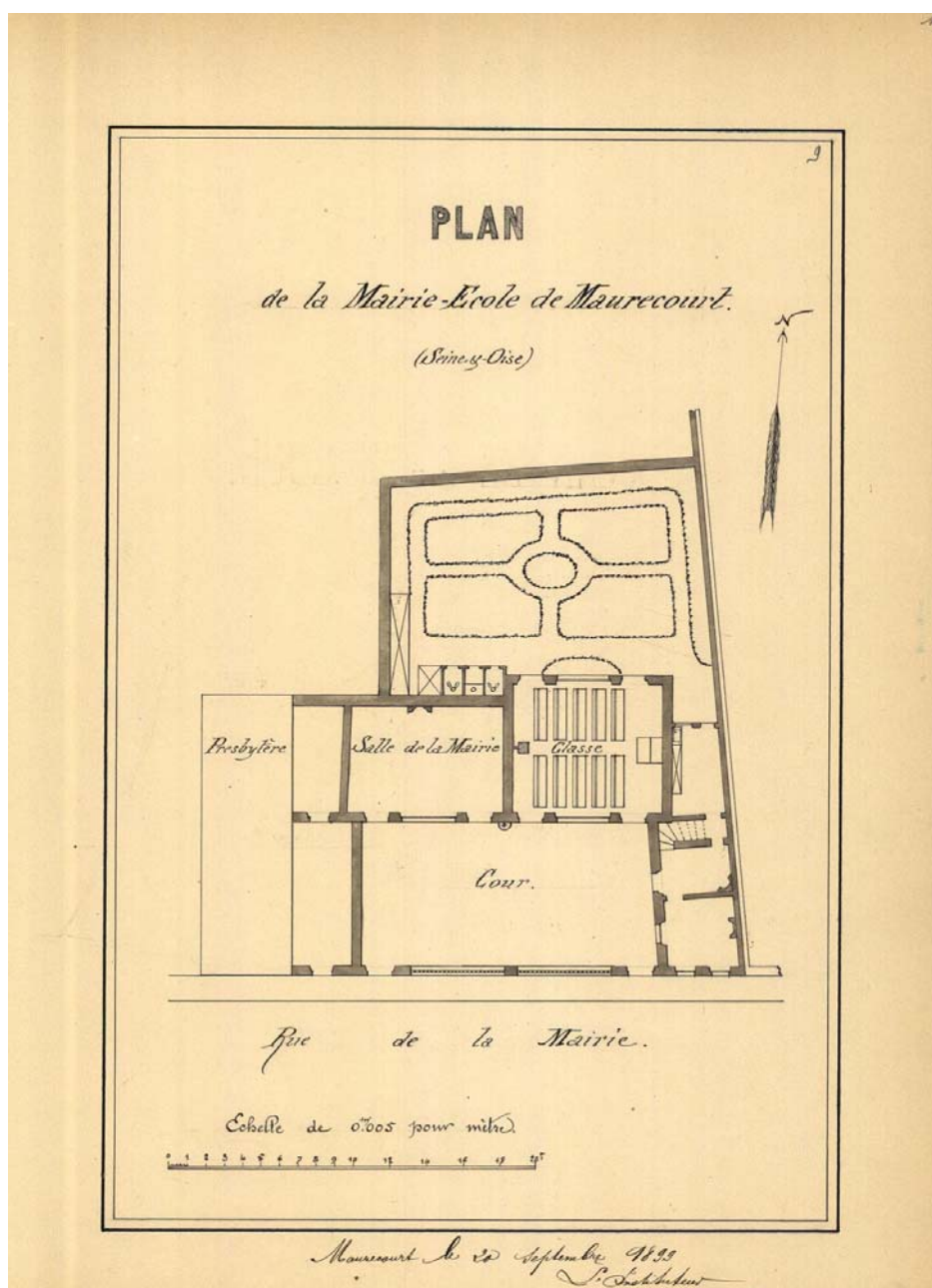




## 78 - Maurecourt,

maison de campagne ; mairie-école ; presbytère, actuellement copropriété

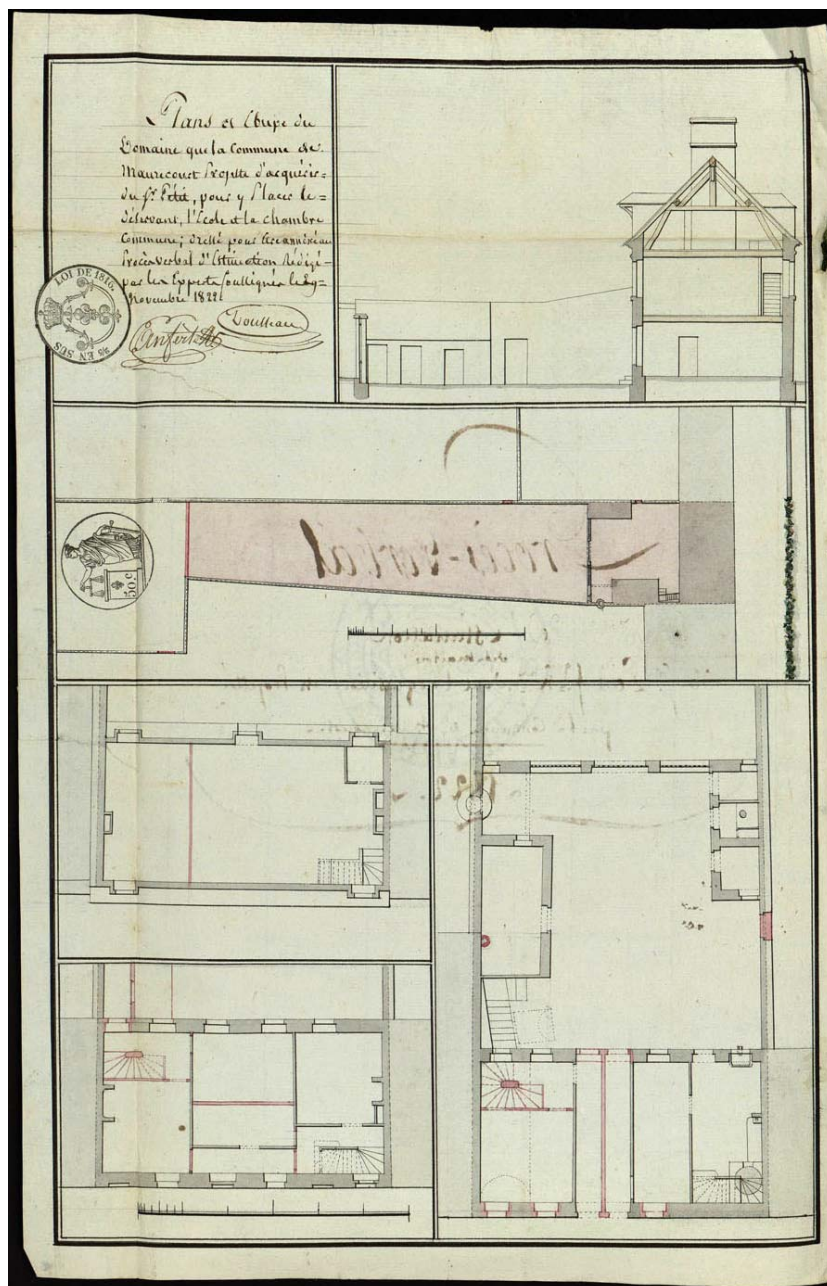
doc03	plan en 1899 dessin monographie de l'instituteur. AD, Yvelines	(c) Conseil général des Yvelines / Archives départementales des Yvelines (reproduction) 20087800606NUC2A
-------	---	--



## 78 - Maurecourt,

maison de campagne ; mairie-école ; presbytère, actuellement copropriété

doc04	plan en 1822 dessin AD, Yvelines	(c) Conseil général des Yvelines / Archives départementales des Yvelines (reproduction) 20087800631NUC2A
-------	--	--



## 78 - Maurecourt,

maison de campagne ; mairie-école ; presbytère, actuellement copropriété

doc04bis	le portail sur la rue carte postale Collection particulière	(c) Région Ile-de-France - Inventaire général du patrimoine culturel / Durand (reproduction) 20087800564NUC2
----------	---	--





## 78 - Maurecourt,

maison de campagne ; mairie-école ; presbytère, actuellement copropriété

doc05	le portail sur la rue carte postale Collection particulière	(c) Région Ile-de-France - Inventaire général du patrimoine culturel / Durand (reproduction) 20087800566NUC2
-------	---	--



**78 - Maurecourt, Général-de-Gaulle(rue du) 18**

maison de campagne ; mairie-école ; presbytère, actuellement copropriété

---

fig01	l'aile gauche en retour abritait le presbytère	(c) Région Ile-de-France - Inventaire général du patrimoine culturel / Kruszyk, Laurent 07780134XA 07780135XA
-------	--	--



## 78 - Maurecourt, Général-de-Gaulle(rue du) 18

maison de campagne ; mairie-école ; presbytère, actuellement copropriété

---

fig02	la façade sur la rue du bâtiment principal qui abritait l'école et la mairie. L'aile droite était le logement de l'instituteur	(c) Région Ile-de-France - Inventaire général du patrimoine culturel / Kruszyk, Laurent 07780136XA 07780137XA
-------	--	---



## 78 - Maurecourt, Général-de-Gaulle(rue du) 18

maison de campagne ; mairie-école ; presbytère, actuellement copropriété

fig03	la façade arrière et le mur de clôture du jardin, ancien clos	(c) Région Ile-de-France - Inventaire général du patrimoine culturel / Kruszyk, Laurent 07780138XA 07780139XA
-------	---	---





**78 - Maurecourt, Général-de-Gaulle(rue du) 18**

maison de campagne ; mairie-école ; presbytère, actuellement copropriété

---

fig04	l'escalier qui dessert l'étage de l'ancien logement de l'instituteur	(c) Région Ile-de-France - Inventaire général du patrimoine culturel / Kruszyk, Laurent 07780140XA 07780141XA
-------	--	---



**78 - Maurecourt, Général-de-Gaulle(rue du) 18**

maison de campagne ; mairie-école ; presbytère, actuellement copropriété

---

fig05	le cellier qui se trouve sous l'ancien logement de l'instituteur. Vue d'ensemble	(c) Région Ile-de-France - Inventaire général du patrimoine culturel / Kruszyk, Laurent 07780142XA 07780143XA
-------	--	---

