

Département : 78 Référence : IA78002063
Aire d'étude : Andrésy
Commune : Maurecourt
Adresse : Carnot (rue) 18

Titre courant : **maison de vigneron**
Dénomination : maison

Cartographie : Lambert1 0580083 ; 1143672
Cadastre : 1983 AI 108, 339
Statut juridique : propriété privée
Dossier inventaire topographique établi en 2007, 2008 par Bussière Roselyne
(c) Région Ile-de-France - Inventaire général du patrimoine culturel

HISTORIQUE

Datation : 18e siècle ; 19e siècle

Commentaire : des bâtiments sont attestés sur le plan de 1701, sans qu'on puisse en préciser la nature. Le plan de 1731 est plus explicite : il permet de voir que la partie la plus ancienne est celle des celliers n°1, 2 et 3. En revanche, la partie où se trouve le cellier n°4 est postérieure (mais existe en 1821). Le passage charretier est postérieur au cadastre napoléonien. Cette propriété a été à un moment englobée dans la ferme voisine.

DESCRIPTION

SITUATION : en ville

PARTIES CONSTITUANTES ETUDIEES : ferme

PARTIES CONSTITUANTES NON ETUDIEES : cellier

MATERIAUX

Gros-œuvre : calcaire ; moellon ; enduit

Couverture : tuile mécanique ; tuile plate

STRUCTURE

Vaisseaux et étages : 1 étage carré

Couvrement : voûte en berceau

Couverture : toit à longs pans ; pignon couvert; appentis

COMMENTAIRE DESCRIPTIF

Entrée par un passage charretier très haut à gauche duquel se trouve le cellier n°1 très profond (moins 2,54 m). On y accède par un escalier qui a été modifié mais qui à l'origine devait déboucher dans le passage. Ce cellier a une voûte bien appareillée. Au dessus petit corps de bâtiment composé de deux pièces d'habitation superposées. Ensuite bâtiment perpendiculaire en deux parties : la première est effondrée et regarde vers l'autre parcelle. La seconde comporte un cellier plafonné (cellier n°2) en rez-de-chaussée et un grenier à l'étage à charpente apparente. Le bâtiment suivant, placé perpendiculairement, comportait une habitation (deux pièces en rez-de-chaussée surélevé) un cellier voûté en dessous (cellier n°3). Un autre bâtiment qui lui était accolé a été détruit. Ensuite en face de l'entrée un vaste hangar à charpente moisée. En retour, en héberge, un bâtiment en appentis. Le bâtiment d'habitation actuel à un étage tourne quasiment le dos à la cour. Ses ouvertures sont essentiellement du côté de la rue. Il est en deux parties dont la plus ancienne comporte un cellier voûté (cellier n°4).

TABLE DES ILLUSTRATIONS

1. Documents graphiques

pl.01 Plan de situation des caves. Carto . Inv. D. Bétored
20097800020NUDA

2. Documents anciens

doc.01 Vue cavalière des deux maisons 18 et 20 rue Carnot en 1702.
AN, N I Seine et Oise 52
Repro. Inv. L. Kruszyk
20087800021NUC1A

doc.02 Plan en 1731 des deux maisons 18 et 20 rue Carnot.
AN, N IV Seine et Oise 19
Repro. Inv. L. Kruszyk
20087800019NUC1A

doc.03 Plan sur le cadastre napoléonien des deux maisons 18 et 20 rue Carnot.
AD, Yvelines,
Repro.AD Yvelines
20087800020NUC1A

3. Vues actuelles

fig.01 Façade sur rue. Phot. Inv. L. Kruszyk
07780421XA

fig.02 Charpente du grenier au dessus du cellier. Phot. Inv. L. Kruszyk
07780422XA

fig.03 Lattis du plafond de l'ancienne habitation. Phot. Inv. L. Kruszyk
07780424XA

fig.04 Lattis en mauvais état du plafond de la seconde pièce de l'ancienne habitation. Phot. Inv. L. Kruszyk
07780426XA

fig.05 Entrée de la cave semi enterrée sous l'ancien logis. Phot. Inv. L. Kruszyk
07780428XA

fig.06 Entrée de la cave semi enterrée sous l'ancien logis détail d'une bouche d'aération au dessus de la porte. Phot. Inv. L. Kruszyk
07780430XA

fig.07 Vue d'ensemble de la cave semi enterrée sous l'ancien logis. Phot. Inv. L. Kruszyk
07780432XA

fig.08 Entrée de la cave très profonde se trouvant à l'entrée sous le passage charretier. Phot. Inv. L. Kruszyk
07780434XA

78 - Maurecourt, Carnot (rue) 18.

Maison de vigneron

Cad. Extrait du plan cadastral de 1983, section AI,
parcelles 108, 339

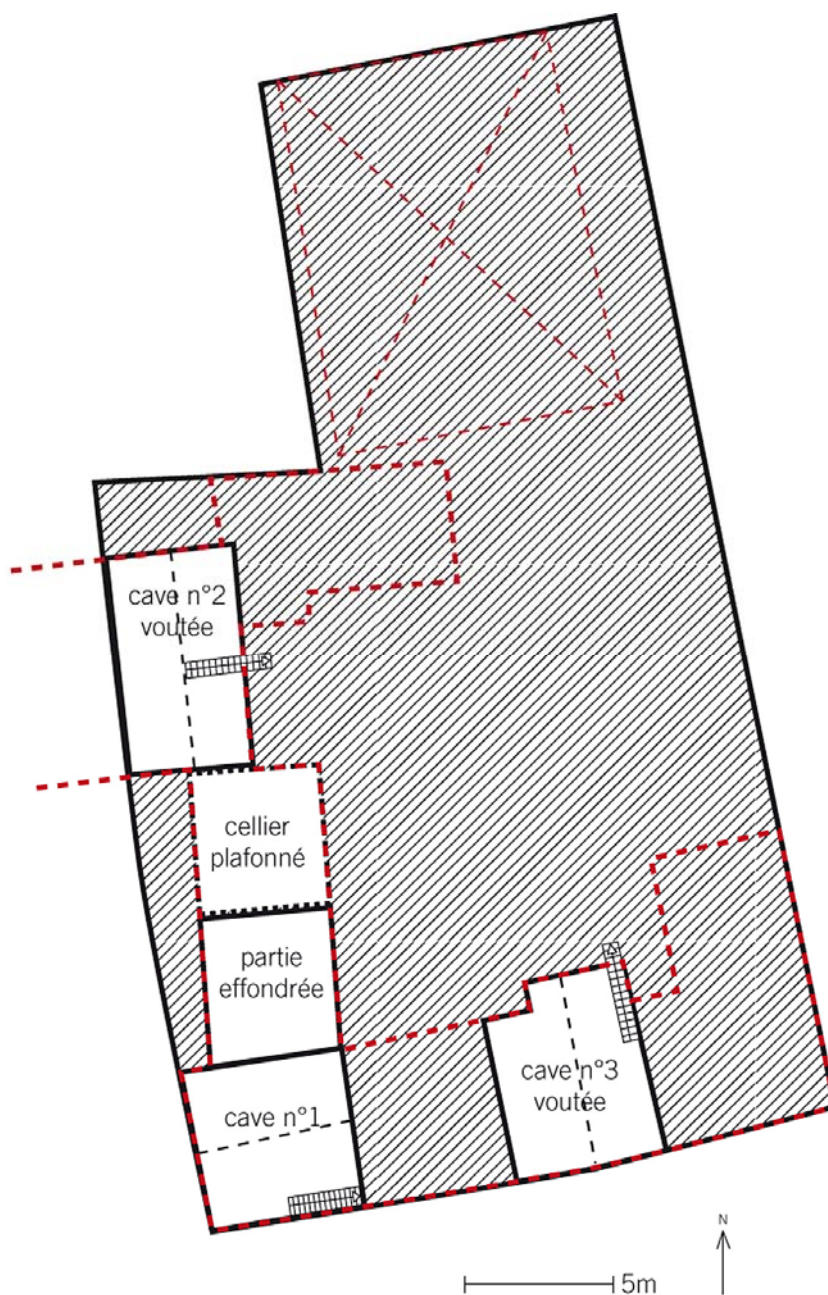
(c) Région Ile-de-France -
Inventaire du patrimoine
culturel /
Bussi re, Roselyne



78 - Maurecourt, Carnot (rue) 18

maison de vigneron

pl01	plan de situation des caves.	(c) Région Ile-de-France - Inventaire général du patrimoine culturel / Bétored, Diane (cartographe) 20097800020NUDA
------	------------------------------	---



78 - Maurecourt, Carnot (rue) 18

maison de vigneron

doc01	vue cavalière des deux maisons 18 et 20 rue Carnot en 1702 AN, N I Seine et Oise 52.	(c) Région Ile-de-France - Inventaire général du patrimoine culturel / Kruszyk, Laurent (reproduction) 20087800021NUC1A 06780332XA
-------	---	---



78 - Maurecourt, Carnot (rue) 18

maison de vigneron

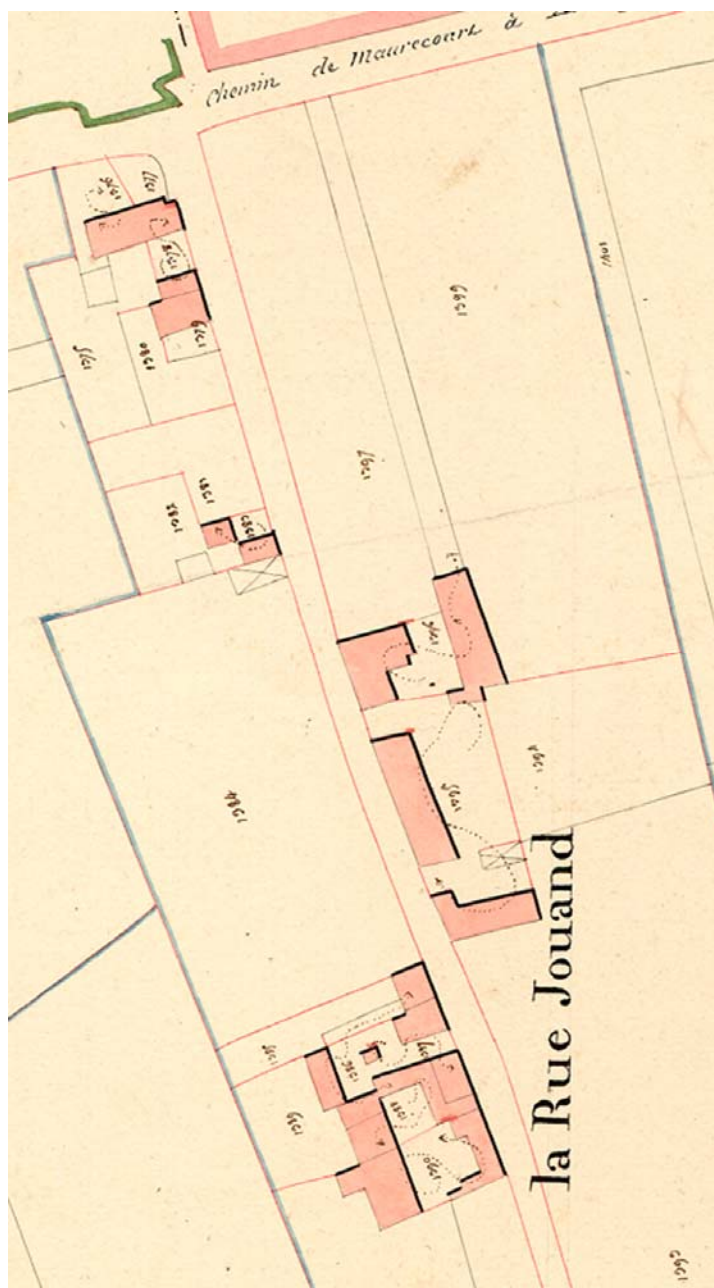
doc02	plan en 1731 des deux maisons 18 et 20 rue Carnot AN, N IV Seine et Oise 19.	(c) Région Ile-de-France - Inventaire général du patrimoine culturel / Kruszyk, Laurent (reproduction) 20087800019NUC1A 06780368XA
-------	---	---



78 - Maurecourt, Carnot (rue) 18

maison de vigneron

doc03	plan sur le cadastre napoléonien des deux maisons 18 et 20 rue Carnot AD, Yvelines.	(c) Conseil général des Yvelines / Archives départementales des Yvelines (reproduction) 20087800020NUC1A 02780676NUC
-------	---	---



78 - Maurecourt, Carnot (rue) 18

maison de vigneron

fig01	façade sur rue	(c) Région Ile-de-France - Inventaire général du patrimoine culturel / Kruszyk, Laurent 07780421XA
-------	----------------	--



78 - Maurecourt, Carnot (rue) 18

maison de vigneron


fig02	charpente du grenier au dessus du cellier	(c) Région Ile-de-France - Inventaire général du patrimoine culturel / Kruszyk, Laurent 07780422XA 07780423XA
-------	---	--



78 - Maurecourt, Carnot (rue) 18

maison de vigneron

fig03	lattis du plafond de l'ancienne habitation	(c) Région Ile-de-France - Inventaire général du patrimoine culturel / Kruszyk, Laurent 07780424XA 07780425XA
-------	--	--



78 - Maurecourt, Carnot (rue) 18

maison de vigneron

fig04	lattis en mauvais état du plafond de la seconde pièce de l'ancienne habitation	(c) Région Ile-de-France - Inventaire général du patrimoine culturel / Kruszyk, Laurent 07780426XA 07780427XA
-------	--	---



78 - Maurecourt, Carnot (rue) 18

maison de vigneron

fig05	entrée de la cave semi enterrée sous l'ancien logis.	(c) Région Ile-de-France - Inventaire général du patrimoine culturel / Kruszyk, Laurent 07780428XA 07780429XA
-------	--	---



78 - Maurecourt, Carnot (rue) 18

maison de vigneron

fig06	entrée de la cave semi enterrée sous l'ancien logis détail d'une bouche d'aération au dessus de la porte.	(c) Région Ile-de-France - Inventaire général du patrimoine culturel / Kruszyk, Laurent 07780430XA 07780431XA
-------	---	---



78 - Maurecourt, Carnot (rue) 18

maison de vigneron

fig07	vue d'ensemble de la cave semi enterrée sous l'ancien logis.	(c) Région Ile-de-France - Inventaire général du patrimoine culturel / Kruszyk, Laurent 07780432XA 07780433XA
-------	--	---



78 - Maurecourt, Carnot (rue) 18

maison de vigneron

fig08	entrée de la cave très profonde se trouvant à l'entrée sous le passage charretier.	(c) Région Ile-de-France - Inventaire général du patrimoine culturel / Kruszyk, Laurent 07780434XA 07780435XA
-------	--	---

