

Département : 78 Référence : IA78002060  
Aire d'étude : Andrésy  
Commune : Maurecourt  
Lieu-dit : Bellefontaine

Titre courant : **ferme de Bellefontaine**  
Dénomination : ferme

---

Cartographie : Lambert1 0577666;1144464

Cadastre : 1983 AB17-24

Statut juridique : propriété privée

Dossier inventaire topographique établi en 2007 par Bussière Roselyne

(c) Région Ile-de-France - Inventaire général du patrimoine culturel

---

## HISTORIQUE

Datation : 19e siècle ; limite 18e siècle 19e siècle, 1909, daté par tradition orale.

Commentaire : La ferme est attestée depuis le 17e siècle : en 1691 elle appartient à monsieur du Fresnoy, c'est-à-dire au propriétaire du château de Glatigny ; tout au long du 18e siècle elle a la même distribution autour d'une cour non fermée. Deux tourelles encadrent l'entrée. Entre la fin du 18e et 1820 le bâtiment d'entrée est reconstruit avec sa porte charretière surmontée d'une pièce et les tourelles sont englobées dans le mur. Le grand hangar extérieur date de 1909. En 1820, la ferme de Bellefontaine appartient à Monsieur Brillet, Bourgeois. La propriété comporte des bois, des terres, une mare, un pressoir à son usage et des jardins.

Ensuite en 1849 la propriété passe à sa fille Catherine Flore Brillet, veuve Baptiste Guyot demeurant à Paris rue Meslay 61. Elle reste dans la même famille depuis.

## DESCRIPTION

SITUATION : en écart

PARTIES CONSTITUANTES NON ETUDIEES : cour ; jardin ; atelier ; forge

## MATERIAUX

Gros-œuvre : calcaire ; meulière ; moellon ; enduit

Couverture : tuile mécanique ; ardoise

## STRUCTURE

Vaisseaux et étages : 1 étage carré

Couverture : toit à longs pans ; pignon couvert ; croupe ; noue

## COMMENTAIRE DESCRIPTIF

Bâtiment 1 (voir le plan) existe en 1731, probablement reconstruit au 19e siècle. En moellons de meulière avec chaînages en pierre, il est couvert de tuiles mécaniques et comporte deux écuries et une sellerie en rez-de-chaussée et un grand grenier à l'étage. Les ouvertures du rez-de-chaussée ont des linteaux métalliques et des jambages en brique. Le bâtiment 2 dans le prolongement est une maison d'habitation en rez-de-chaussée surélevé avec couverture en ardoise. Il existait en 1731 et a gardé de belles chaînes d'angle. Le bâtiment 3 comporte un logement sur deux niveaux puis des pièces utilitaires en rez-de-chaussée (ancienne laiterie, remise) surmontées d'un logement. Les murs sont entièrement enduits et la couverture en tuiles mécaniques. Le bâtiment 4 en rez-de-chaussée : porcherie?, couverture en ardoise. Bâtiment 5 forge et atelier-forge en rez-de-chaussée, reconstruit au début du 20e siècle, couverture en fibrociment. Bâtiment 6 : grange en moellon enduit qui n'existe pas en 1731 mais figure sur le cadastre napoléonien, couverture en tuiles mécaniques. Bâtiment 7 existe en 1731, grange. Bâtiment 8 remises et bureau en rez-de-chaussée, grenier à l'étage? Bâtiment 9 à gauche et au dessus de la porte charretière logement, sans doute du fermier, en moellons enduit avec belle chaîne d'angle, à droite de la porte étable? et grenier. La porte charretière est surmontée d'une pièce couverte d'un toit en ardoise terminé en croupe. Sur la façade extérieure elle est décorée de pilastres. Bâtiment 10 étable et grenier. Bâtiment 11 : existe en 1731, sans doute reconstruit au 19e siècle, couvert en ardoise, écuries au rez-de-chaussée, grenier à l'étage, linteaux métalliques et jambages en brique. Murs à chasselas dans l'ancien verger à l'arrière de la ferme.

TABLE DES ILLUSTRATIONS

**1. Documents anciens**

doc.01	Vue cavalière en 1691. Dessin plume, aquarelle AN, S à préciser	Phot. Inv. L. Kruszyk ; Repro. Inv. L. Kruszyk 20087800457NUC4A
doc.02	La ferme en 1731. Dessin plume AN, N IV Seine-et-Oise 19	Repro. Inv. L. Kruszyk 06780356XA
doc.03	Détail du plan de la seigneurie d'Andrésy. AN, N I Seine et Oise 7	Phot. Inv. L. Kruszyk ; Repro. Inv. L. Kruszyk 20087800024NUC1A
doc.04	Plan sur le cadastre napoléonien. AD, Yvelines	Repro.AD Yvelines 20087800007NUC1A
doc.05	Vue de la façade antérieure. carte postale Collection particulière	Repro Durand 20087800464NUC2
doc.06	Vue de la cour. carte postale Collection particulière	Repro Durand 20087800463NUC2
doc.07	Vue de la cour. carte postale Collection particulière	Repro Durand 20087800461NUC2
doc.08	Dessin de la façade orientale de la cour. Dessin Conseil Régional d'Ile-de-France	Carto. Inv. D. Bétored 20097800019NUC2

**2. Vues actuelles**

fig.01	Vue du plan d'eau dont l'existence est attestée sur les plans anciens.	Phot. Inv. L. Kruszyk 07780504XA
fig.02	Vue d'ensemble de la ferme tournée vers l'est. On aperçoit la forêt de l'Hautil à l'arrière.	Phot. Inv. L. Kruszyk 07780498XA
fig.03	Vue d'une partie des bâtiments agricoles depuis les champs.	Phot. Inv. L. Kruszyk 07780500XA
fig.04	Vue du corps d'entrée et des bâtiments qui l'encadrent depuis les champs.	Phot. Inv. L. Kruszyk 07780502XA
fig.05	La façade antérieure de la ferme : vue de trois quarts.	Phot. Inv. L. Kruszyk 07780508XA
fig.06	La façade arrière des bâtiments situés à l'ouest de la cour.	Phot. Inv. L. Kruszyk 07780541XA
fig.07	La façade nord avec la charreterie construite en 1909.	Phot. Inv. L. Kruszyk 07780514XA

## 78 – Maurecourt

### Ferme de Bellefontaine

---

fig.08	Vue intérieure de la charreterie qui sert aujourd'hui à stocker le blé.	Phot. Inv. L. Kruszyk 07780516XA
fig.09	La façade antérieure de la ferme : vue de face.	Phot. Inv. L. Kruszyk 07780506XA
fig.10	Façade antérieure : vue du porche.	Phot. Inv. L. Kruszyk 07780512XA
fig.11	Façade antérieure : vue de trois quarts.	Phot. Inv. L. Kruszyk 07780510XA
fig.12	Vue du corps d'entrée depuis la cour.	Phot. Inv. L. Kruszyk 07780521XA
fig.13	Vue du corps d'entrée depuis la cour.	Phot. Inv. L. Kruszyk 07780518XA
fig.14	Vue des bâtiments du corps d'entrée depuis la cour.	Phot. Inv. L. Kruszyk 07780519XA
fig.15	Vue de la cour.	Phot. Inv. L. Kruszyk 07780523XA
fig.16	Vue de la seconde porte charretière qui se trouve à l'extrémité des bâtiments du corps d'entrée.	Phot. Inv. L. Kruszyk 07780524XA
fig.17	Vue de la seconde porte charretière.	Phot. Inv. L. Kruszyk 07780525XA
fig.18	Vue depuis la cour du bâtiment sud comportant écuries et grenier.	Phot. Inv. L. Kruszyk 07780526XA
fig.19	Vue de l'angle sud ouest de la cour.	Phot. Inv. L. Kruszyk 07780528XA
fig.20	Vue de l'angle sud ouest de la cour.	Phot. Inv. L. Kruszyk 07780530XA
fig.21	Vue d'ensemble des bâtiments sur le côté ouest de la cour.	Phot. Inv. L. Kruszyk 07780532XA
fig.22	Vue de l'angle nord ouest de la cour.	Phot. Inv. L. Kruszyk 07780534XA
fig.23	Vue depuis la cour des bâtiments la fermant au nord.	Phot. Inv. L. Kruszyk 07780536XA
fig.24	L'ancien potager se trouvant à l'arrière des bâtiments situés à l'ouest.	Phot. Inv. L. Kruszyk 07780538XA
fig.25	Mur à chasselas dans le potager.	Phot. Inv. L. Kruszyk 07780540XA
fig.26	Mur de clôture de l'ancien potager servant aussi de mur à chasselas.	Phot. Inv. L. Kruszyk 07780539XA

## 78 – Maurecourt

### Ferme de Bellefontaine

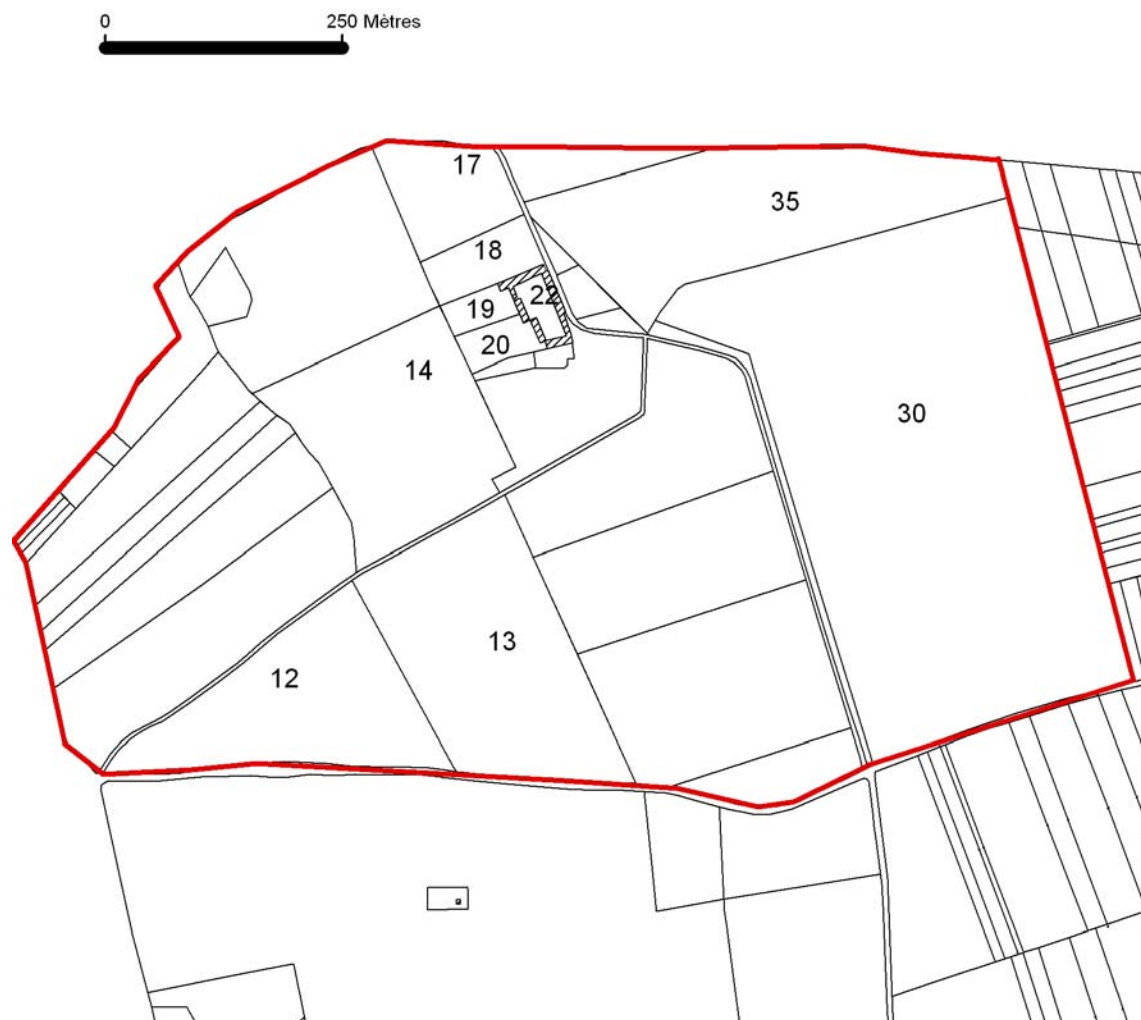
---

fig.27	La charpente de la grange qui ferme la cour à l'angle nord est	Phot. Inv. L. Kruszyk 07780542XA
fig.28	sénaillère dans le bâtiment.	Phot. Inv. L. Kruszyk 07780544XA
fig.29	Vue intérieure du bâtiment se trouvant à côté du corps d'entrée.	Phot. Inv. L. Kruszyk 07780546XA
fig.30	Meule et courroies de transmission pour l'actionner.	Phot. Inv. L. Kruszyk 07780548XA
fig.31	L'ancienne forge : vue d'ensemble.	Phot. Inv. L. Kruszyk 07780550XA
fig.32	L'ancienne forge : le système de courroie qui actionnait les machines de l'atelier est encore en place.	Phot. Inv. L. Kruszyk 07780556XA
fig.33	L'ancienne forge.	Phot. Inv. L. Kruszyk 07780552XA
fig.34	L'ancienne forge : vue d'ensemble.	Phot. Inv. L. Kruszyk 07780554XA
fig.35	Le foyer de la forge surmonté de sa hotte.	Phot. Inv. L. Kruszyk 07780560XA
fig.36	Soufflet mécanique à deux cylindres, relié à une tuyère débouchant au fond du foyer. Les soupapes des cylindres étaient actionnées manuellement.	Phot. Inv. L. Kruszyk 07780561XA
fig.37	Pinces de manutention de forgeron.	Phot. Inv. L. Kruszyk 07780558XA

78 – Maurecourt,  
Ferme de Bellefontaine

Cad. Extrait du plan cadastral de 1983, section AB,  
parcelles 17-24

(c) Région Ile-de-France -  
Inventaire du patrimoine  
culturel /  
Bussière, Roselyne



78 – Maurecourt,

Ferme de Bellefontaine

PI Localisation des bâtiments

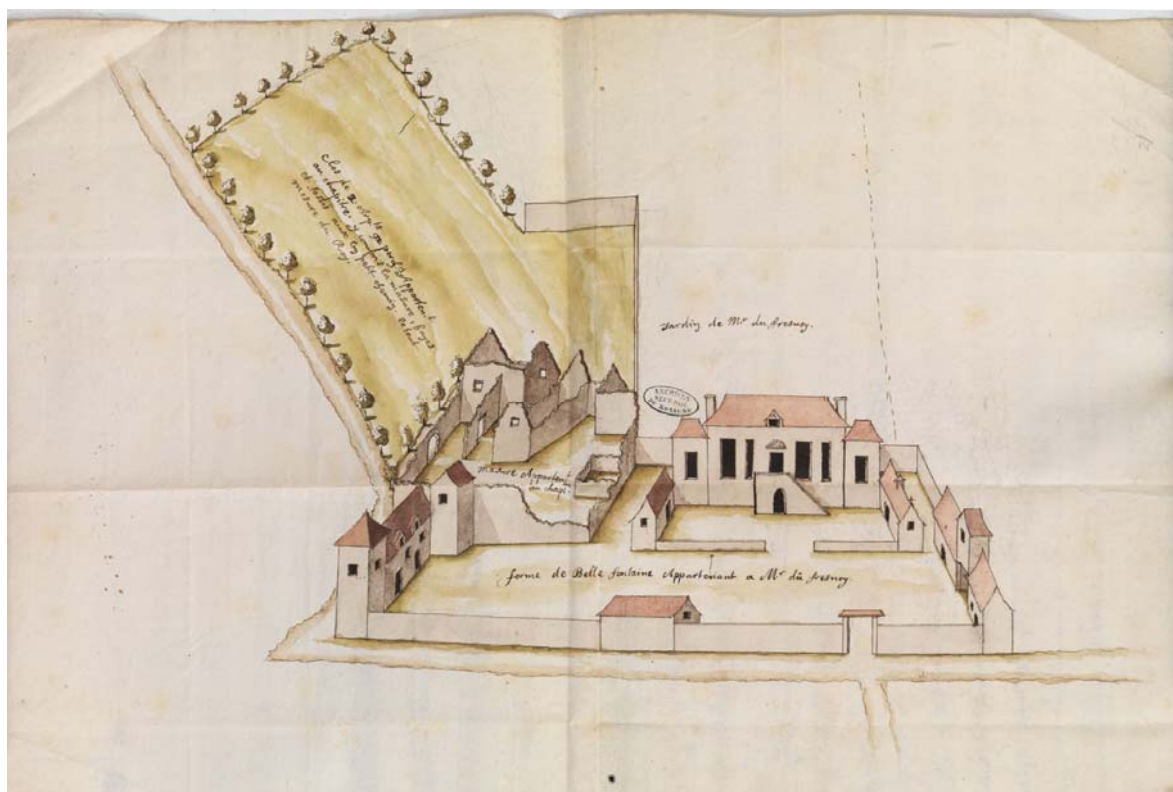
(c) Région Ile-de-France -  
Inventaire du patrimoine  
culturel /  
Bussière, Roselyne



## 78 - Maurecourt,

ferme de Bellefontaine

doc01	vue cavalière en 1691 Dessin plume, aquarelle, AN, S à préciser.	(c) Région Ile-de-France - Inventaire général du patrimoine culturel / Kruszyk, Laurent 20087800457NUC4A
-------	--	--





## 78 - Maurecourt,

ferme de Bellefontaine

doc02	la ferme en 1731 Dessin plume, AN, N IV Seine-et-Oise 19.	(c) Région Ile-de-France - Inventaire général du patrimoine culturel / Kruszyk, Laurent (reproduction) 06780356XA 06780356XA
-------	---	---



## 78 - Maurecourt,

ferme de Bellefontaine

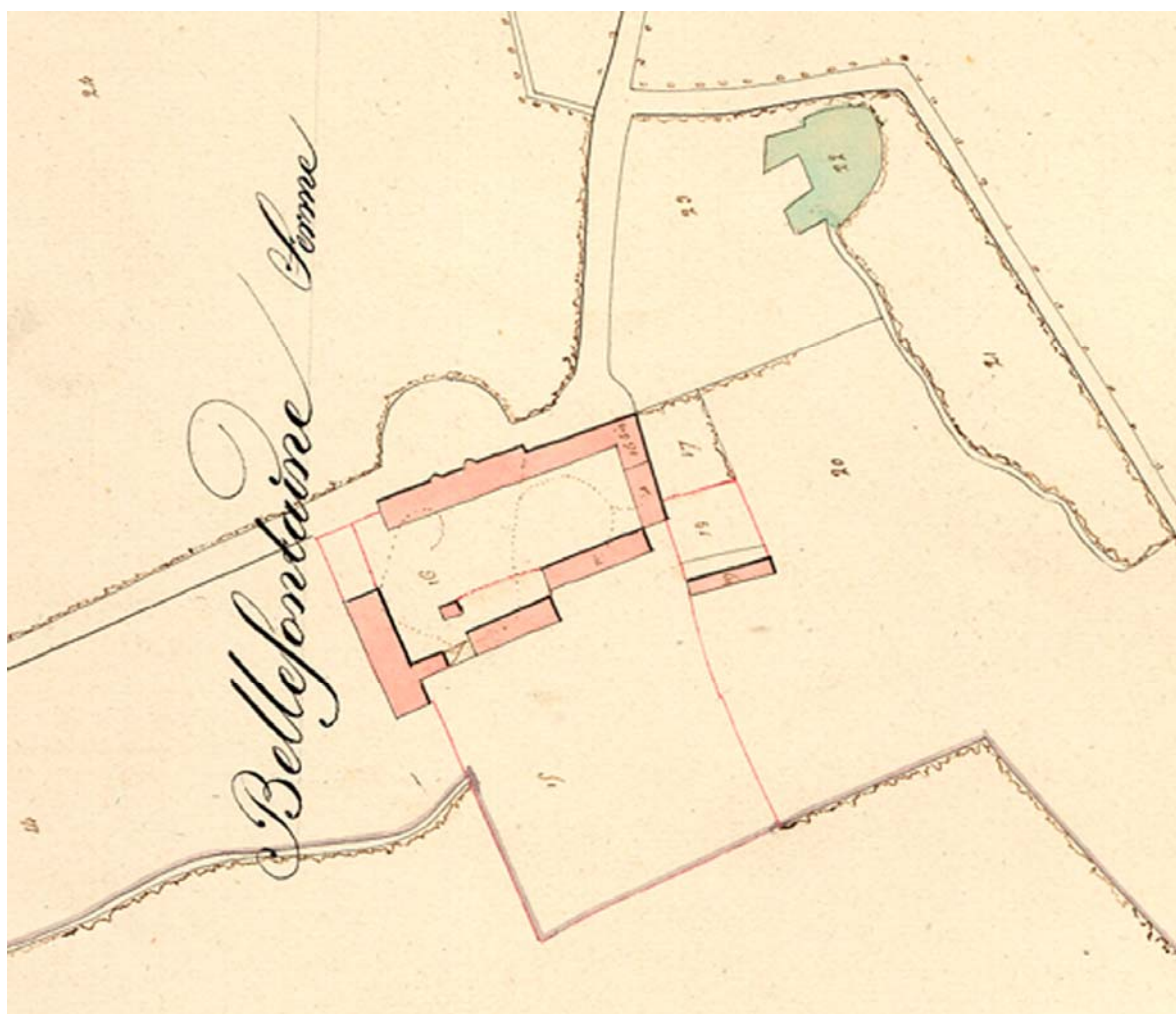
doc03	détail du plan de la seigneurie d'Andrésy  AN, N I Seine et Oise 7.	(c) Région Ile-de-France - Inventaire général du patrimoine culturel / Kruszyk, Laurent 20087800024NUC1A 06780346XA
-------	---	--



**78 - Maurecourt,**

ferme de Bellefontaine

doc04	plan sur le cadastre napoléonien AD, Yvelines.	(c) Conseil général des Yvelines / Archives départementales des Yvelines (reproduction) 20087800007NUC1A 02780677NUCA
-------	---	--



## 78 - Maurecourt,

ferme de Bellefontaine

doc05	vue de la façade antérieure carte postale, Collection particulière.	(c) Région Ile-de-France - Inventaire général du patrimoine culturel / Durand (reproduction) 20087800464NUC2
-------	---	--



## 78 - Maurecourt,

ferme de Bellefontaine

doc06	vue de la cour carte postale, Collection particulière.	(c) Région Ile-de-France - Inventaire général du patrimoine culturel / Durand (reproduction) 20087800463NUC2
-------	--	--



## 78 - Maurecourt,

ferme de Bellefontaine

doc07	vue de la cour carte postale, Collection particulière.	(c) Région Ile-de-France - Inventaire général du patrimoine culturel / Durand (reproduction) 20087800461NUC2
-------	--	--



## 78 - Maurecourt,

ferme de Bellefontaine

doc08	dessin de la façade orientale de la cour dessin, Diane Bétored.  Conseil régional d'Île-de-France.	(c) Région Ile-de-France - Inventaire général du patrimoine culturel / Bétored, Diane (cartographe) 20097800019NUC2
-------	---	---



## 78 - Maurecourt,

ferme de Bellefontaine

---

fig01	vue du plan d'eau dont l'existence est attestée sur les plans anciens	(c) Région Ile-de-France - Inventaire général du patrimoine culturel / Kruszyk, Laurent 07780504XA 07780505XA
-------	---	---





## 78 - Maurecourt,

ferme de Bellefontaine

---

fig02	vue d'ensemble de la ferme tournée vers l'est. On aperçoit la forêt de l'Hautil à l'arrière	(c) Région Ile-de-France - Inventaire général du patrimoine culturel / Kruszyk, Laurent 07780498XA 07780499XA
-------	--	--



## 78 - Maurecourt,

ferme de Bellefontaine

---

fig03	vue d'une partie des bâtiments agricoles depuis les champs	(c) Région Ile-de-France - Inventaire général du patrimoine culturel / Kruszyk, Laurent 07780500XA 07780500XA
-------	--	---



## 78 - Maurecourt,

ferme de Bellefontaine

---

fig04	vue du corps d'entrée et des bâtiments qui l'encadrent depuis les champs	(c) Région Ile-de-France - Inventaire général du patrimoine culturel / Kruszyk, Laurent 07780502XA 07780503XA
-------	--	---



## 78 - Maurecourt,

ferme de Bellefontaine

---

fig05	la façade antérieure de la ferme : vue de trois quarts	(c) Région Ile-de-France - Inventaire général du patrimoine culturel / Kruszyk, Laurent 07780508XA 07780509XA
-------	--	---



## 78 - Maurecourt,

ferme de Bellefontaine

---

fig06	la façade arrière des bâtiments situés à l'ouest de la cour	(c) Région Ile-de-France - Inventaire général du patrimoine culturel / Kruszyk, Laurent 07780541XA
-------	---	--



## 78 - Maurecourt,

ferme de Bellefontaine

---

fig07	la façade nord avec la charreterie construite en 1909	(c) Région Ile-de-France - Inventaire général du patrimoine culturel / Kruszyk, Laurent 07780514XA 07780515XA
-------	---	--



## 78 - Maurecourt,

ferme de Bellefontaine

---

fig08	Vue intérieure de la charreterie qui sert aujourd'hui à stocker le blé	(c) Région Ile-de-France - Inventaire général du patrimoine culturel / Kruszyk, Laurent 07780516XA 07780517XA
-------	--	---



## 78 - Maurecourt,

ferme de Bellefontaine

---

fig09	la façade antérieure de la ferme : vue de face	(c) Région Ile-de-France - Inventaire général du patrimoine culturel / Kruszyk, Laurent 07780506XA 07780507XA
-------	--	--





## 78 - Maurecourt,

ferme de Bellefontaine

fig10	façade antérieure : vue du porche	(c) Région Ile-de-France - Inventaire général du patrimoine culturel / Kruszyk, Laurent 07780512XA 07780513XA
-------	-----------------------------------	--



**78 - Maurecourt,**

ferme de Bellefontaine

---

fig11	façade antérieure : vue de trois quarts	(c) Région Ile-de-France - Inventaire général du patrimoine culturel / Kruszyk, Laurent 07780510XA 07780511XA
-------	---	--



**78 - Maurecourt,**

ferme de Bellefontaine

---

fig12	Vue du corps d'entrée depuis la cour	(c) Région Ile-de-France - Inventaire général du patrimoine culturel / Kruszyk, Laurent 07780521XA 07780522XA
-------	--------------------------------------	--



## 78 - Maurecourt,

ferme de Bellefontaine

---

fig13	Vue du corps d'entrée depuis la cour	(c) Région Ile-de-France - Inventaire général du patrimoine culturel / Kruszyk, Laurent 07780518XA
-------	--------------------------------------	--



## 78 - Maurecourt,

ferme de Bellefontaine

---

fig14	Vue des bâtiments du corps d'entrée depuis la cour	(c) Région Ile-de-France - Inventaire général du patrimoine culturel / Kruszyk, Laurent 07780519XA 07780520XA
-------	--	---



## 78 - Maurecourt,

ferme de Bellefontaine

---

fig15	Vue de la cour	(c) Région Ile-de-France - Inventaire général du patrimoine culturel / Kruszyk, Laurent 07780523XA
-------	----------------	--



## 78 - Maurecourt,

ferme de Bellefontaine

---

fig16	Vue de la seconde porte charretière qui se trouve à l'extrémité des bâtiments du corps d'entrée	(c) Région Ile-de-France - Inventaire général du patrimoine culturel / Kruszyk, Laurent 07780524XA
-------	---	--



**78 - Maurecourt,**

ferme de Bellefontaine

---

fig17	Vue de la seconde porte charretière	(c) Région Ile-de-France - Inventaire général du patrimoine culturel / Kruszyk, Laurent 07780525XA
-------	-------------------------------------	--





## 78 - Maurecourt,

ferme de Bellefontaine

---

fig18	Vue depuis la cour du bâtiment sud comportant écuries et grenier	(c) Région Ile-de-France - Inventaire général du patrimoine culturel / Kruszyk, Laurent 07780526XA 07780527XA
-------	--	---



## 78 - Maurecourt,

ferme de Bellefontaine

---

fig19	Vue de l'angle sud ouest de la cour	(c) Région Ile-de-France - Inventaire général du patrimoine culturel / Kruszyk, Laurent 07780528XA 07780529XA
-------	-------------------------------------	--



## 78 - Maurecourt,

ferme de Bellefontaine

---

fig20	Vue de l'angle sud ouest de la cour	(c) Région Ile-de-France - Inventaire général du patrimoine culturel / Kruszyk, Laurent 07780530XA 07780531XA
-------	-------------------------------------	--



## 78 - Maurecourt,

ferme de Bellefontaine

---

fig21	Vue d'ensemble des bâtiments sur le côté ouest de la cour	(c) Région Ile-de-France - Inventaire général du patrimoine culturel / Kruszyk, Laurent 07780532XA 07780533XA
-------	---	---



## 78 - Maurecourt,

ferme de Bellefontaine

---

fig22	Vue de l'angle nord ouest de la cour	(c) Région Ile-de-France - Inventaire général du patrimoine culturel / Kruszyk, Laurent 07780534XA 07780535XA
-------	--------------------------------------	--



## 78 - Maurecourt,

ferme de Bellefontaine

---

fig23	Vue depuis la cour des bâtiments la fermant au nord	(c) Région Ile-de-France - Inventaire général du patrimoine culturel / Kruszyk, Laurent 07780536XA 07780537XA
-------	---	--



## 78 - Maurecourt,

ferme de Bellefontaine

---

fig24	l'ancien potager se trouvant à l'arrière des bâtiments situés à l'ouest	(c) Région Ile-de-France - Inventaire général du patrimoine culturel / Kruszyk, Laurent 07780538XA
-------	---	--



## 78 - Maurecourt,

ferme de Bellefontaine

---

fig25	mur à chasselas dans le potager	(c) Région Ile-de-France - Inventaire général du patrimoine culturel / Kruszyk, Laurent 07780540XA
-------	---------------------------------	--





## 78 - Maurecourt,

ferme de Bellefontaine

---

fig26	mur de clôture de l'ancien potager servant aussi de mur à chasselas	(c) Région Ile-de-France - Inventaire général du patrimoine culturel / Kruszyk, Laurent 07780539XA
-------	---	--



**78 - Maurecourt,**

ferme de Bellefontaine

---

fig27	la charpente de la grange qui ferme la cour à l'angle nord est	(c) Région Ile-de-France - Inventaire général du patrimoine culturel / Kruszyk, Laurent 07780542XA
-------	--	--



**78 - Maurecourt,**

ferme de Bellefontaine

---

fig28	sénailère dans le bâtiment?	(c) Région Ile-de-France - Inventaire général du patrimoine culturel / Kruszyk, Laurent 07780544XA
-------	-----------------------------	--



## 78 - Maurecourt,

ferme de Bellefontaine

---

fig29	vue intérieure du bâtiment se trouvant à côté du corps d'entrée	(c) Région Ile-de-France - Inventaire général du patrimoine culturel / Kruszyk, Laurent 07780546XA
-------	---	--



**78 - Maurecourt,**

ferme de Bellefontaine

---

fig30	meule et courroies de transmission pour l'actionner	(c) Région Ile-de-France - Inventaire général du patrimoine culturel / Kruszyk, Laurent 07780548XA 07780549XA
-------	---	---



**78 - Maurecourt,**

ferme de Bellefontaine

---

fig31	l'ancienne forge : vue d'ensemble	(c) Région Ile-de-France - Inventaire général du patrimoine culturel / Kruszyk, Laurent 07780550XA 07780551XA
-------	-----------------------------------	--



## 78 - Maurecourt,

ferme de Bellefontaine

---

fig32	l'ancienne forge : le système de courroie qui actionnait les machines de l'atelier est encore en place	(c) Région Ile-de-France - Inventaire général du patrimoine culturel / Kruszyk, Laurent 07780556XA 07780557XA
-------	--	---



**78 - Maurecourt,**

ferme de Bellefontaine

---

fig33	l'ancienne forge	(c) Région Ile-de-France - Inventaire général du patrimoine culturel / Kruszyk, Laurent 07780552XA 07780553XA
-------	------------------	--





**78 - Maurecourt,**

ferme de Bellefontaine

---

fig34	l'ancienne forge : vue d'ensemble	(c) Région Ile-de-France - Inventaire général du patrimoine culturel / Kruszyk, Laurent 07780554XA 07780555XA
-------	-----------------------------------	--



**78 - Maurecourt,**

ferme de Bellefontaine

---

fig35	le foyer de la forge surmonté de sa hotte	(c) Région Ile-de-France - Inventaire général du patrimoine culturel / Kruszyk, Laurent 07780560XA
-------	---	--



## 78 - Maurecourt,

ferme de Bellefontaine

fig36	Soufflet mécanique à deux cylindres, relié à une tuyère débouchant au fond du foyer. Les soupapes des cylindres étaient actionnées manuellement.	(c) Région Ile-de-France - Inventaire général du patrimoine culturel / Kruszyk, Laurent 07780561XA
-------	--	--



78 - Maurecourt,

ferme de Bellefontaine

---

fig37	pinces de manutention de forgeron	(c) Région Ile-de-France - Inventaire général du patrimoine culturel / Kruszyk, Laurent 07780558XA 07780559XA
-------	-----------------------------------	--

