

Département : 78 Référence : IA78002006
Aire d'étude : Andrésy
Commune : Andrésy
Lieu-dit : Fin d'Oise
Adresse : Oise (quai de l') 28

Titre courant : **usine à gaz (détruite)**
Dénomination : usine à gaz

Cartographie : Lambert1 0580577 ; 1143469

Cadastre : 1983 AH 284, 213, 451, 452

Etat de conservation : détruit

Dossier inventaire topographique établi en 2006, 2007 par Bussière Roselyne

(c) Région Ile-de-France - Inventaire général du patrimoine culturel

HISTORIQUE

Datation : 4e quart 19e siècle, 1895, daté par source.

Commentaire : En 1894 la commune d'Andrésy concède à l'industriel Paul Mallet le droit d'implanter une usine de pompage des eaux de l'Oise et le réseau de distribution d'eau potable de la ville puis en 1896 l'éclairage de la ville qui sera alimenté par le gaz. Le groupe Mallet existait depuis plusieurs décennies, ayant été fondé par Alfred Mallet, le père de Paul. En 1895 est construite une usine à gaz dont le plan est connu par un document de 1923. Le choix de cette implantation à Andrésy était stratégique, et s'avéra rentable puisque lors de la nationalisation en 1946, le groupe desservait 16 communes en gaz, 5 en eau et 15 en électricité. Très rapidement l'usine d'Andrésy devint pilote dans le groupe. En 1926 le groupe propose une alimentation en eau par puits artésien allant à très grande profondeur. Les bâtiments ont été transformés et abritent la Société des Eaux de Fin d'Oise qui est issue du groupe Mallet et a pris ce nom en 1960.

DESCRIPTION

SITUATION : en ville

PARTIES CONSTITUANTES NON ETUDIÉES : maison ; logement

MATERIAUX

Gros-œuvre : pan de fer ; brique

STRUCTURE

Couverture : toit à longs pans ; pignon couvert

COMMENTAIRE DESCRIPTIF

Selon le plan de 1923, l'usine comportait un grand bâtiment dans lequel se succédaient la salle des machines, la salle d'émission, la salle d'épuration et celle de condensation. Puis accolée à ce bâtiment, la salle des fours et les générateurs. Il y avait alors trois gazomètres. Le quatrième projeté avait une capacité de 1500 m³ pour un diamètre intérieur de la cuve de 14,25 mètres. L'usine comportait une maison du directeur et un logement pour le contremaître.

78 – Andrésy, 28 quai de l'Oise
Usine à gaz (détruite) ; station de pompage (détruite)

DOCUMENTATION

Archives départementales des >Yvelines
2 O 8/3
7 M 105

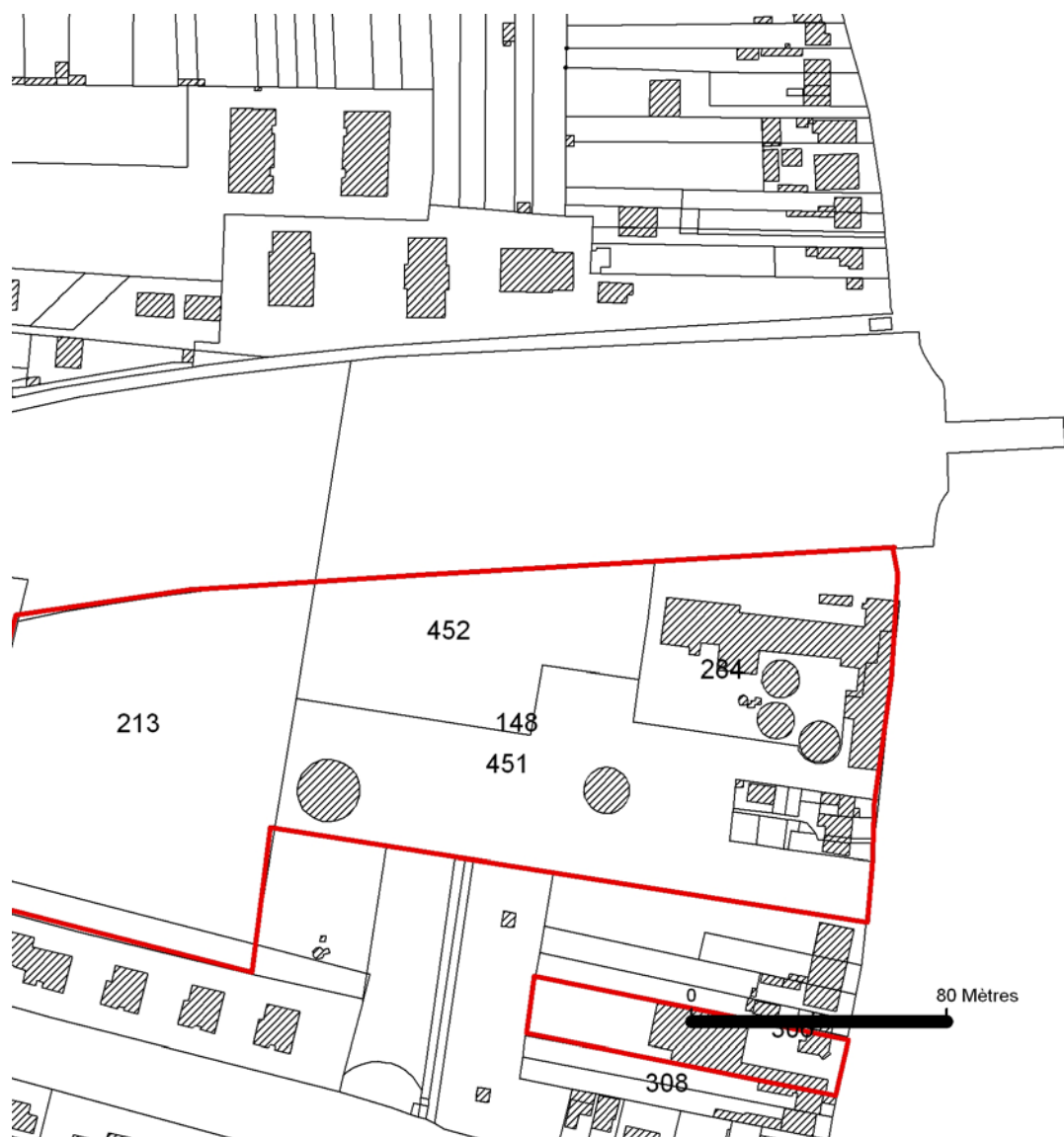
Club historique d'Andrésy.-Andrésy : vingt siècles d'histoire. Andrésy : Club historique d'Andrésy, 1990. Impr. Maury, p. 135

78 - Andrésy, Oise (quai de l') 28.

Usine à gaz (détruite)

Cad. Extrait du plan cadastral de 1983, section AH,
parcelles 284, 213, 451, 452

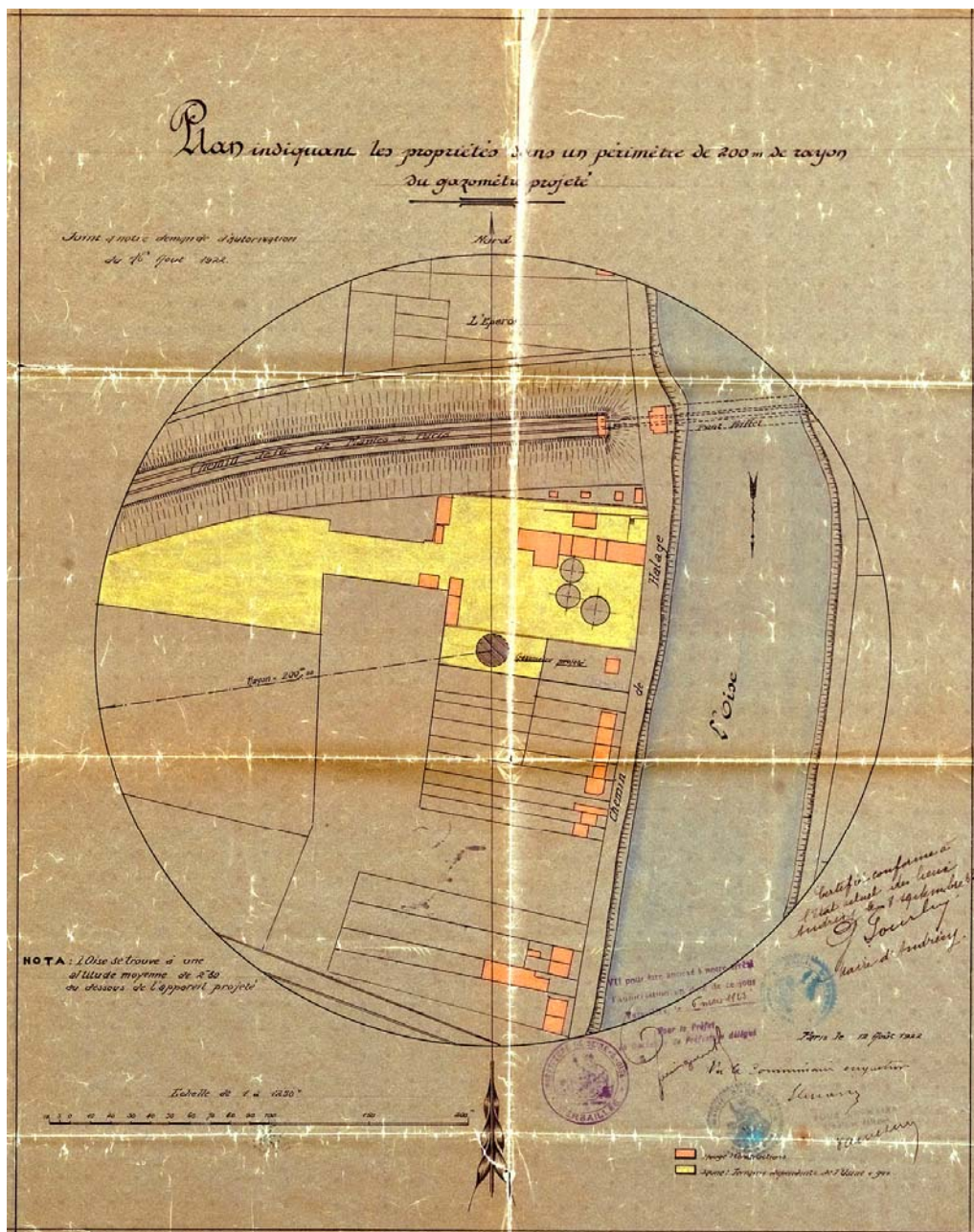
(c) Région Ile-de-France -
Inventaire du patrimoine
culturel /
Bussière, Roselyne



78 - Andrésy, Oise (quai de l') 26-28

usine à gaz (détruite)

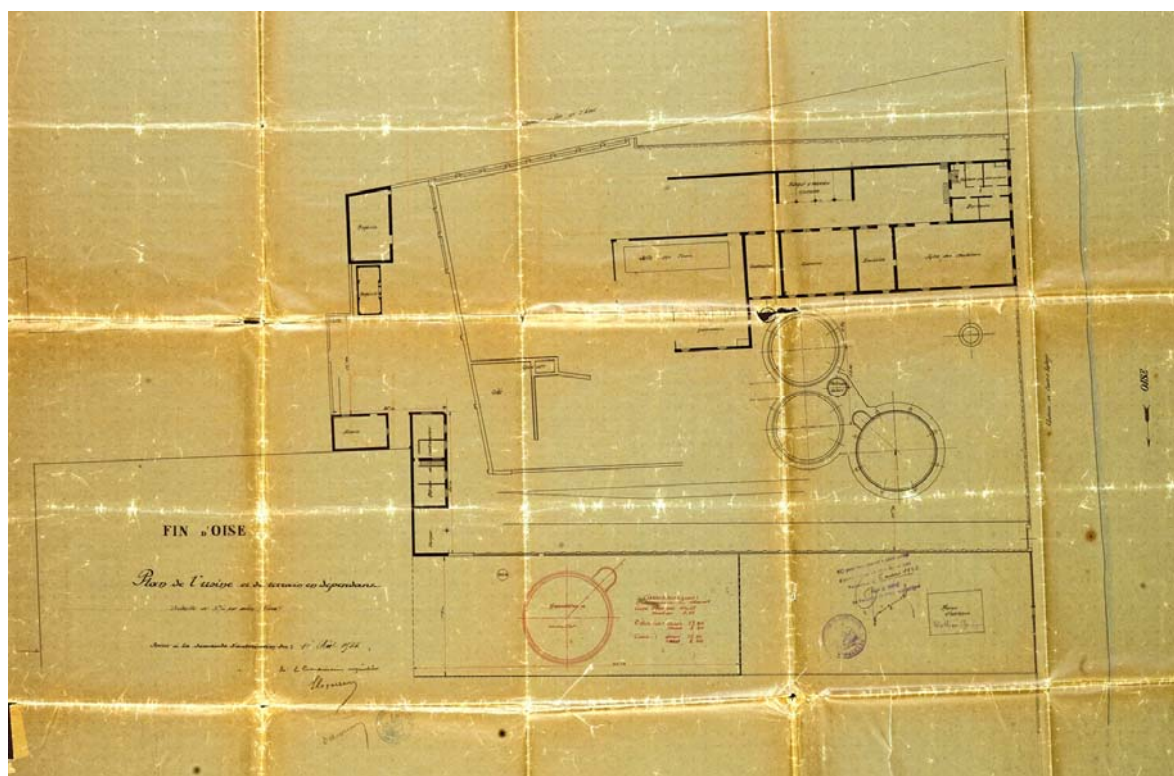
doc01	plan d'ensemble en 1926 dessin sur calque AD, Yvelines, 2 O 8/3.	(c) Conseil général des Yvelines / Archives départementales des Yvelines (reproduction) 05780195NUCA
-------	--	--



78 - Andrésy, Oise (quai de l') 26-28

usine à gaz (détruite)


doc02	plan d'ensemble dessin à la plume AD, Yvelines, 2 O 8/3.	(c) Conseil général des Yvelines / Archives départementales des Yvelines (reproduction) 05780193NUCA
-------	--	--



78 - Andrésy,

usine à gaz (détruite)

doc03	vue d'ensemble en 1899 photographie, monographie de l'instituteur. AD, Yvelines	(c) Conseil général des Yvelines / Archives départementales des Yvelines (reproduction) 20087800600NUC2A
-------	--	--



78 - Andrésy, Oise (quai de l') 26-28

usine à gaz (détruite)

fig	vue d'ensemble de l'ancien emplacement de l'usine devenu l'établissement des eaux la SEFO	(c) Région Ile-de-France - Inventaire général du patrimoine culturel / Kruszyk, Laurent 06780434XA 06780435XA
-----	---	---

