

Département : 78 Référence : IA78000943
Aire d'étude : Andrésy
Commune : Andrésy

Titre courant : **ville**
Dénomination : ville

Cartographie :

Lambert1 0577113 ; 1144046/0577113 ; 1144081/0581079 ; 1144081/0581079 ;
1144046/0577113 ; 1144046

Dossier inventaire topographique établi en 2005, 2006 par Bussière Roselyne

(c) Région Ile-de-France - Inventaire général du patrimoine culturel

HISTORIQUE

DATATION : 18e siècle ; 20e siècle

COMMENTAIRE : Andrésy est située sur un méandre de la Seine, au confluent avec l'Oise au pied de la butte de l'Hautil. La découverte d'une nécropole Mérovingienne en 1890 atteste la présence d'une population importante dès le Ve siècle. La première mention écrite de l'existence d'Andrésy remonte à 829, date à laquelle l'évêque de Paris, Inchadus, donne le lieu appelé Andresiacum cum omni integritate aux chanoines de l'église de Paris. Le Chapitre Notre-Dame est désormais seigneur d'Andrésy et en 1680 après le rachat de la propriété de la famille de l'Isle, il est seul seigneur jusqu'à la Révolution.

L'activité principale du bourg est la viticulture qui reste importante jusqu'après la première guerre mondiale (1922 30 ha, 1936 1 ha). La beauté du site et la qualité du vin attirent des Parisiens et des Versaillais qui ont des maisons de campagne.

Après la Révolution, les limites de la commune sont fixées : la commune de Maurecourt est créée, Denouval fait entièrement partie de son territoire, le Chapitre est rattaché à Chanteloup et, un peu plus tard en 1823, la rive gauche de l'Oise est cédée à Conflans contre un terrain sur la rive gauche de la Seine.

Les changements sont importants au XIXe siècle : construction d'un pont suspendu en 1837, construction de deux barrages à fermes et aiguilles et développement de la navigation à vapeur. En 1882 la Société Anonyme de Touage et de Remorquage de l'Oise installe de petits remorqueurs appelés « Guêpes » à Fin d'Oise du côté d'Andrésy.

L'installation de compagnies de remorquage à Fin d'Oise entraîne l'urbanisation de ce quartier et de la rive droite de l'Oise jusqu'à Maurecourt.

Enfin, arrivée du chemin de fer tout d'abord en 1877 avec l'ouverture d'une gare Andrésy Fin d'Oise à Conflans, sur la ligne Achère-Pontoise et en 1892 ouverture de la ligne Argenteuil-Mantes qui franchit la Seine par le pont Eiffel. La ligne d'intérêt local créée en 1907 par la Compagnie des Chemins de fer de Grande Banlieue fonctionne tant bien que mal jusqu'en 1939.

Liste des dossiers étudiés

ANDRESY

Urbanisme :

- dossier « ville » - IA78000943
- ensemble d'édifices à cour commune : la cour Beaulieu - IA780000949
- quartier de Fin d'Oise - IA78002022

Voir aussi :

Architecture domestique – Quartier de Fin d'Oise - IA78000963, IA78002109, IA78002015, IA78002013, IA78002014, IA78002016, IA7800201

Architecture commerciale, artisanale et industrielle- Quartier de Fin d'Oise - IA78002005, IA78000970, IA78002006

Génie civil - IA78002007, IA78002008, IA78002009, IA78002010

Architecture religieuse :

- église paroissiale Saint-Germain de Paris - IA78000946
 - portail - IM78002577
 - chapiteau : Acrobate - - IM78002586
 - ensemble de 11 chapiteaux - - IM78002460
 - ensemble de 4 verrières abstraites - IM78002453
 - ensemble de 4 verrières décoratives et à personnages - IM78002454
 - verrière : les pèlerins d'Emmaüs, le baptême du Christ - IM78002446
 - verrière saint Benoît, saint Pierre, saint Jean-Baptiste - IM78002448
 - verrière : arbre de Jessé (fragment) et deux saints diacres - IM78002447
 - verrière : naissance de saint Jean-Baptiste, circoncision - IM78002449
 - verrière : parabole du mauvais riche - IM78002450
 - verrière : apparition de la Vierge à Pontmain - IM78002451
 - verrière historiée : scène de martyre - IM78002452
 - verrière Saint Joseph, Vierge à l'Enfant - IM78002455
 - autel-retable de la chapelle de la Vierge - IM78002459
 - statue Notre-Dame-des-Victoires - IM78002579

78 – Andrésy, Ville

- autel de saint Vincent - IM78002441
 - autel du Sacré-Cœur - IM78002442
 - retable de saint Michel - IM78002461
 - tableau Saint Michel terrassant le démon - IM78002462
 - confessionnal de style néo-gothique - IM78002443
 - clôture de chapelle, table de communion - IM78002444
 - chandelier pascal - IM78002445
 - paire de chandeliers à branches d'église - IM78002572
 - ensemble de 4 chandeliers d'autel de style néo-roman - IM78002573
 - ensemble de 4 chandeliers d'autel - IM78002574
 - croix d'autel de style néo-roman - IM78002575
 - calice n°1-patène - IM78002580
 - calice n°2 - IM78002581
 - ciboire n°1 - IM78002576
 - ciboire n°2 - IM78002582
 - ciboire n°3 - IM78002583
 - ciboire n°4 - IM78002584
 - ostensor - IM78002585
 - croix de procession n°1 - IM78002593
 - croix de procession n°2 - IM78002594
 - statue : Christ en croix - IM78002571
 - tableau : Christ en croix - IM78002587
 - tableau : Apparition du Christ à saint Bernard - IM78002590
 - tableau : la résurrection du fils de la veuve de Naïm - IM78002589
 - tableau : la Fuite en Egypte - IM78002591
 - tableau : Adoration des bergers - IM78002592
 - cloche dite germaine, Napoléonne, Eugénie - IM78002595
 - liste supplémentaire : autel-tabernacle, chandeliers d'église, chemin de croix - IM78002588
- oratoire de Notre-Dame - IA78002124

Architecture funéraire et commémorative :

- vieux cimetière - IA78000974
 - croix monumentale dite Croix Romane - IA78000965
 - chapelle funéraire de la famille Roy Harcourt - IA78000962
 - chapelle funéraire des familles Delle et Baldry - IA78000968

78 – Andrésy, Ville

- chapelle funéraire de style néo-gothique des familles Poulain et Coulon - IA78002075
- chapelle funéraire de la famille de Juliécourt - IA78002079
- tombeau de la famille Anatolie - IA78002074
- tombeau de la famille Geoffroy-Lepic - IA78002082
- tombeau de la famille Marsh - IA78002084
- monument aux morts de la première guerre mondiale - IA78002019
- monument aux morts, Bd Noël-Marc - IA78000948
 - sculpture : Victoire jouant de la trompette - IM78002456

Architecture de l'administration et de la vie publique :

- maison de notable de villégiature dite les Tilleuls, actuellement hôtel de ville, Bd Noël-Marc - IA78001156
 - ensemble de 2 statues - IM78002458
 - maison de villégiature - IA78001157
- maison de campagne dite « château de la Princesse » ; mairie-école de garçons ; actuellement bibliothèque Saint-Exupéry, 40 Bd Noël-Marc - IA78000945
 - plaque commémorative des instituteurs de Seine-et-Oise - IM78002567
- poste, actuellement maison - IA78000944

78 – Andrésy, Ville

Architecture scolaire :

- école primaire (non localisée) - IA78000947
- école primaire Saint-Exupéry - IA78002042
- école professionnelle dite centre d'apprentissage de la CCIP - IA78000969

Architecture domestique :

Voir aussi Dossiers cantonaux - dossier collectif maisons ; fermes, immeubles - IA78000985

Châteaux

- château du Faÿ - IA78000977
 - ensemble de 5 dessus-de-porte - IM78002596

Maisons

- maison de campagne, actuellement copropriété, 12 rue de Chanteloup - IA78002012
- maison, 3, rue du Cimetière - IA78000972
 - stèle - IM78002568
- maison de villégiature, 34, avenue des Coutayes - IA78002108
- maison, 18, rue de l'Eglise - IA78000952
- maison, 22, rue de l'Eglise - IA78000953
- maison, 33, rue de l'Eglise - IA78000955
- maison de campagne, actuellement foyer de l'A.P.A.J.H., 35 rue de l'Eglise - IA78000957
- maison, 41, rue de l'Eglise - IA78000956
- ferme seigneuriale du Chapitre Notre-Dame (vestiges), avenue d'Eylau - IA78000961
 - maison de notable dite château Lepic - IA78000958

78 – Andrésy, Ville

- maison de notable dite le Vieux manoir - IA78000960

- maison de villégiature dite la Blulette, 2, impasse de la Gare - IA78000966
- maison de villégiature, 6 impasse de la Gare - IA78002043
- maison ; boutique, 2, place de la Gare - IA78002106
- maison de notable dite la Source, 4, rue de la Gare - IA78002103
- maison de campagne, 1 rue du Général-Leclerc - IA78000954
- maison de campagne, 6, rue du Général-Leclerc - IA78000971
- maison, actuellement Bar des Sports, 22, rue du Général-Leclerc - IA78000975
- maison de villégiature, 27, rue du Général-Leclerc - IA78000978
- maison de campagne, 31, rue du Général-Leclerc - IA78000979
- maison de villégiature, 45, rue du Général-Leclerc - IA78000980
- maison de notable, 57, rue du Général-Leclerc - IA78000981
- maison d'architecte, 60bis, rue du Général-Leclerc - IA78002067
- maison de villégiature, 66, rue du Général-Leclerc - IA78000983
- maison de villégiature « la Cigogne », 67 rue du Général-Leclerc - IA78000984
- maison de campagne, 70, rue du Général-Leclerc - IA78002011
- maison, 80, rue du Général-Leclerc - IA78002105
- maison de vigneron, 116 rue du Général-Leclerc - IA78001155
- maison de notable de villégiature dite le Manoir Denouval, 147-149 rue du Général-Leclerc - IA78000967

- verrière à personnages : Apollon et les muses - IM78002569

- ferme de Denouval - IA78002018

- maison, 1, rue de la Halte - IA78002020
- maison, sente du Haut des Clos à la Lune AI78002104
- maison, 48 rue du Maréchal-Foch - IA78002125
- maison 32, rue Maurice-Berteaux - IA78002107

78 – Andrésy, Ville

- maison dite Le Castelet, 87, rue Maurice-Berteaux - IA78002057
- maison de notable, 12, Bd Noël-Marc - IA78001158
- maison de campagne, 22, Bd, Noël-Marc - IA78001161
- maison de campagne puis de notable, 36, Bd Noël-Marc - IA78001162
- maison de villégiature, 42, Bd Noël-Marc - IA78000950
- maison de campagne, 46, Bd Noël-Marc - IA78002003
- maison de notable, 60, Bd Noël-Marc - IA78002004
- maison de villégiature, 101, quai de Seine - IA78002056
- maison de notable de villégiature la Barbannerie - IA78002058

Quartier de Fin d'Oise :

- maison de villégiature dite « Rêve Cottage », 18, avenue de Fin d'Oise - IA78000963
- carrelage mural - IM78002457
- maison de villégiature dite villa Louis XIII, 42, avenue de Fin d'Oise - IA78002109
- ensemble de 4 maisons, 49-55 rue du Maréchal-Gallieni - IA78002015
- maison de cadre de la compagnie fluviale de transport et de remorquage, 48 quai de l'Oise - IA78002013
- maison de marinier, 52 quai de l'Oise - IA78002014
- ensemble de 3 maisons de mariniers, 56-60 quai de l'Oise - IA78002016
- maisons jumelles, 47, rue Victor-Hugo - IA78002017

Architecture commerciale, artisanale et industrielle :

- hôtel de voyageurs dit le Grand hôtel Ozeray, bd Noël-Marc - IA78000951
- usine de petite métallurgie dite usine Johnson puis société industrielle de produits et pigments (détruite), 4, rue de Triel - IA78001163

Quartier de Fin d'Oise :

- café du confluent, 20, avenue de Fin d'Oise - IA78002005

78 – Andrésy, Ville

- établissement administratif d'entreprise ; atelier de réparation de la société générale de touage et de remorquage dit bureau des Guêpes, 8, avenue de Fin d'Oise - IA78000970
- usine à gaz ; station de pompage (détruite), 28, quai de l'Oise - IA78002006

Génie civil

- rivière aménagée - IA78002007
 - barrage mobile à fermette et aiguille dit barrage d'Andrésy (détruit) - IA78002008
 - barrage mobile à vannes levantes ; écluses - IA78002009
 - barrage mobile à fermettes et aiguilles ; écluse de Denouval (détruits) ; barrage à hausses mobiles - IA78002010

Une usine à gaz est créée en 1894 par Paul Mallet. Quelques usines fonctionnent au 19e siècle, celle de Jacques Louis Lemaire-Daimé et celle de son concurrent Blanchon, tous deux fabricants de jouets et d'articles de Paris, installés dans d'anciennes demeures. La seule usine construite est la fabrique de clous-atelier de serrurerie construite en 1919 (rue de Triel) et détruite récemment.

La pratique de la villégiature, journalière ou saisonnière, perdure longtemps et attire des artistes, écrivains et peintres.

L'avènement du béton touche la ville, avec la reconstruction d'un pont en béton armé en 1930 puis en 1947. Le barrage est lui aussi remplacé par une nouvelle construction monumentale en 1950.

Par ailleurs l'urbanisation gagne du terrain : la population passe de 1310 habitants en 1906 à 2456 en 1936 et s'élève actuellement à près de 13 000. Cela s'est traduit par une densification des espaces libres, notamment des clos qui ont été lotis mais aussi par des lotissements extérieurs au noyau ancien.

Une première ZPPAU a été établie en 1989, elle a été révisée et renommée ZPPAUP en 2008.

DESCRIPTION

SITUATION : en ville

DOCUMENTATION

I) Sources

Carte de Delagrive (photographie du service)
Carte des chasses (non reproduit)
Plan d'Intendance (non reproduit)

Archives Nationales, Paris.

LL 320 Chapitre Notre Dame de Paris

N I Seine-et-Oise 7 : Plan des Dixmes d'Andrésey, Jouy-le-Moutier et Vauréal et du domaine de la ferme d'Andrésey levé le 9 mars 1778 (photographié)

N I Seine-et-Oise 52 : plan du nouveau domaine d'Andrésey appartenant à Messieurs de l'Eglise de Paris, seigneurs avec leur situation, nouveaux tenants et aboutissants. 1702 (photographié)

NII, Seine-et-Oise, 107 : carte de la forêt royale de Saint-Germain-en-Laye et de ses environs. 1686 (photographié)

N III Seine-et-Oise 43 : plan des îles et îlots faisant partie de la seigneurie d'Andrésey dont Messieurs du chapitre de l'église de Paris sont seigneurs direct et foncier dudit lieu (photographié)

N III Seine-et-Oise 44 : manque (plan du Faÿ)

N III Seine-et-Oise 176 : plan de la ferme seigneuriale d'Andrésey dépendante du chapitre de Paris (photographié)

N IV Seine-et-Oise 19 : Atlas du plan général de la terre et seigneurie d'Andrésey appartenant au chapitre Notre-Dame de Paris, levé en 1731 (photographié)

F14 10078/1 le cours de la Seine : pièce 2, cours de la Seine du Pec à Poissy 1766 (photographié)

pièce 65 plan par Polonceau pour l'emplacement de l'écluse 1824 (photographié)

F14 10113 : projet de canal latéral à l'Oise.

M.C. ET/XCII/942

S 134 B Chapitre Notre Dame de Paris

S 135 Chapitre Notre Dame de Paris

Archives départementales

Andrésey

A.D. Yvelines, Cadastre napoléonien, 3P2/54/01 à 11

A.D. Yvelines, Etat de section, 3P3 42

A.D. Yvelines, Matrice des propriétés bâties et non bâties jusqu'à 1913, 3P3 43 à 46

A.D. Yvelines, 8 S 1 Andrésey

BNF, manuscrit
Naf Guilhermy 6112 Andrésey 1844

DRAC Île-de-France,

CRMH, bureau de la protection, dossier ZPPAU d'Andrésey

Médiathèque du patrimoine

Série 0080/042 n° de document : 0080/042/0220 1948-1962

Série 0081/078 n° de document : 0081/078/0008 1925-1962

Série 0081/078 n° de document : 0081/078/0008

Série 0081/078 n° de document : 0081/078/008 Série 0081/078 n° de document :
0081/078/0008

Série 0081/078 n° de document : 0081/078/0008 Série 1991/025/0008 1968

Série 1993/17/0005 1979/1980

Série 1999/008 1999/000/0123 n° de document/ 1999/008/3861

Musée de l'Île-de-France, Sceaux,
Dossiers topographiques

II) Documents figurés :

A.D. Yvelines, cartes postales
Musée de l'Île-de-France, Sceaux, cartes postales

Les Van Blarenberghes des reporters du XVIIIe siècle.- Sous la direction de Jean-François Méjanès, Paris, Musée du Louvre, Gand : Ed. Snoeck, 2006, p.84

Defrance, Henri, Villas et pavillons de prix modérés aux environs de Paris, Paris, 1933, Pl.
27-28

III) Bibliographie :

Abbé Lebeuf, *Histoire de la ville et de tout le diocèse de Paris*, rééd.Paris, Librairie Féchoz et Letouzey, 1883, tome II

Alescat, Bruno, Stavridès, Yves, *le roman d'Eliane*, express Magazine, 01/08/2005

Bourgeois (L.), *carte archéologique d'Andrésey*, Conseil général des Yvelines-Service archéologique départemental, 1994, ex. Reprographié, non paginé

Brest Pierre-Yves, Raymond Fischer, texte dactylographié (coll. part.)

Bussière (Roselyne), Conflans-Sainte-Honorine, Terre de confluence, coll. Images du patrimoine n° 233, Paris, Appif, 2005

Club historique d'Andrésey.-Andrésey : vingt siècles d'histoire. Andrésey : Club historique d'Andrésey, 1990. Impr. Maury

Construction, t. XV, n° 5 mai 1960. (MIDF, Sceaux)

Corpus vitrearum-France : Les vitraux de Paris, de la région parisienne, de la Picardie et du Nord-Pas-de-Calais, Paris : éditions du CNRS, 1978, p.126-127

Delhumeau (Gwenael), « Pol Abraham construire sans désespérer ». In : *Pol Abraham architecte*. Exposition. Paris, Centre Pompidou 2008. Editions du Centre Pompidou, Paris, 2008

Lachiver (Marcel), *Vin, vigne et vigneron en région parisienne du XVIIe au XIXe siècle*, Société Historique et Archéologique de Pontoise, du Val d'Oise et du Vexin, 1982

L'Eclusier, novembre 1986 (MIDF, Sceaux)

Le Sueur, Bernard, *Conflans-Sainte-Honorine, histoire fluviale de la capitale de la batellerie*, Paris, l'Harmattan, 1994

Le vieux manoir d'Andrézy, Paris : impr de G. Gadet, 1922, in 16°, 8p.

MJC-Conflans à travers les âges, *Conflans-Sainte-Honorine : Cartes, plans photos aériennes témoins de son histoire*, Ed. MJC-Conflans à travers les âges, 2003, p. 75

Marrey (Bernard), *Les ponts modernes 20^e siècle*, Paris, Picard, 1995 p. 42

Merger, Michèle, « les mariniers au début du XXe siècle : des forains d'une espèce particulière ». In : *le mouvement social*, n° 32, juillet-septembre 1985, Paris, les Editions Ouvrières

Moriceau (Jean-Marc), *Les fermiers de l'Île-de-France XVe-XVIIIe siècle*, Paris, Fayard, 1994

Roblin (Michel), *Le terroir de Paris aux époques gallo-romaines et franques*, Paris, Picard, 1951,

Toutain (M.J), « Le problème d'Andrézy-sur-Seine. Andrézy dans l'Antiquité et au début du Moyen-Âge ». In : *Bulletin archéologique du Comité des travaux historiques et scientifiques*, 1944, tome XLII, pp.508-518

Travaux publics, janvier 1957 (MIDF, Sceaux)

Zimmer, Thierry, *Ludovic Napoléon Lepic 1839-1889*, thèse, Paris IV-Sorbonne, Paris, 1995.

TABLE DES ILLUSTRATIONS

1. Documents graphiques

pl.01	Localisation des maisons de campagne en 1731 (d'après le plan terrier).	Carto. Inv. D. Bétored 20097800038NUDA
pl.02	Localisation des maisons de campagne en 1731 : Denouval (d'après le plan terrier).	Carto. Inv. D. Bétored 20097800039NUDA
pl.03	Localisation des maisons de campagne en 1731 : Beaulieu (d'après le plan terrier).	Carto. Inv. D. Bétored 20097800040NUDA
pl.04	Localisation des maisons de campagne en 1731 : Trélan (d'après le plan terrier).	Carto. Inv. D. Bétored 20097800041NUDA

2. Documents anciens

doc.01	Détail de la carte de la forêt royale de Saint-Germain-en-Laye et de ses environs en 1686. Carte. AN, Paris, Cartes et plans, NII, Seine-et-Oise, 107	Repro. Inv. J.-B. Vialles 86781739P
doc.02	Plan du nouveau domaine d'Andrésy appartenant au chapitre (partie gauche) (1702). Dessin plume aquarellé AN, N I Seine-et-Oise 52	Repro. Inv. L. Kruszyk 06780330XA
doc.03	La porte du parc de Saint-Germain à Trélan. Détail du plan du nouveau domaine d'Andrésy appartenant au chapitre (1702). Dessin plume aquarellé AN, N I Seine-et-Oise 52	Repro. Inv. L. Kruszyk 06781026NUCA
doc.04	Le pressoir du chapitre à Trélan. Détail du plan du nouveau domaine d'Andrésy appartenant au chapitre (1702). Dessin plume aquarellé AN, N I Seine-et-Oise 52	Repro. Inv. L. Kruszyk 06781027NUCA
doc.05	Seigneurie d'Andrésy (Détail: Denouval) (1731). Dessin plume AN, N IV Seine-et-Oise 19	Repro. Inv. L. Kruszyk 06780360XA
doc.06	Ancienne cour commune à Denouval. Détail du plan de la seigneurie d'Andrésy de 1731. Dessin plume AN, N IV Seine-et-Oise 19	Repro. Inv. L. Kruszyk 06781022NUCA
doc.07	Ancienne cour commune dite la cour aux choux. Détail du plan de la seigneurie d'Andrésy de 1731. Dessin plume AN, N IV Seine-et-Oise 19	Repro. Inv. L. Kruszyk 06781021NUCA
doc.08	Détail du plan de la seigneurie d'Andrésy de 1731 : Denouval. Dessin plume AN, N IV Seine-et-Oise 19	Repro. Inv. L. Kruszyk 06781003NUCA

78 – Andrésy
Ville

doc.09	Une maison de villégiature détruite rue du Général-Leclerc. Détail du plan de la seigneurie d'Andrésy de 1731. Dessin plume AN, N IV Seine-et-Oise 19	Repro. Inv. L. Kruszyk 06781020NUCA
doc.10	Seigneurie d'Andrésy (Détail: La Roulette ; Triquenart) 1731. Dessin plume AN, N IV Seine-et-Oise 19	Repro. Inv. L. Kruszyk 06780352XA
doc.11	Une maison de villégiature détruite rue du Général-Leclerc. Détail du plan de la seigneurie d'Andrésy de 1731 Dessin plume AN, N IV Seine-et-Oise 19	Repro. Inv. L. Kruszyk 06781019NUCA
doc.12	La cour commune de la Roulette. Détail du plan de la seigneurie d'Andrésy de 1731. Dessin plume AN, N IV Seine-et-Oise 19	Repro. Inv. L. Kruszyk 06781031NUCA
doc.13	Seigneurie d'Andrésy (Détail: Trélan) 1731. Dessin plume AN, N IV Seine-et-Oise 19	Repro. Inv. L. Kruszyk 06780358XA
doc.14	Maison de villégiature détruite 13-19 rue du Général-Leclerc. Détail du plan de la seigneurie d'Andrésy de 1731. Dessin plume AN, N IV Seine-et-Oise 19	Repro. Inv. L. Kruszyk 06781034NUCA
doc.15	Maisons 26-28 rue du Général-Leclerc. Détail du plan de la seigneurie d'Andrésy de 1731. Dessin plume AN, N IV Seine-et-Oise 19	Repro. Inv. L. Kruszyk 06781037NUCA
doc.16	Une maison de villégiature rue du Général-Leclerc. Détail du plan de la seigneurie d'Andrésy de 1731. Dessin plume AN, N IV Seine-et-Oise 19	Repro. Inv. L. Kruszyk 06781032NUCA
doc.17	Une maison de villégiature détruite rue du Général-Leclerc. Détail du plan de la seigneurie d'Andrésy de 1731. Dessin plume AN, N IV Seine-et-Oise 19	Repro. Inv. L. Kruszyk 06781018NUCA
doc.18	Le quartier de Beaulieu détail du plan de la seigneurie d'Andrésy de 1731. Dessin plume AN, N IV Seine-et-Oise 19	Repro. Inv. L. Kruszyk 06781014NUCA
doc.19	Seigneurie d'Andrésy (Détail: Beaulieu) (1731). Dessin plume AN, N IV Seine-et-Oise 19	Repro. Inv. L. Kruszyk 06780364XA
doc.20	La ruelle du puits. Détail du plan de la seigneurie d'Andrésy de 1731. Dessin plume AN, N IV Seine-et-Oise 19	Repro. Inv. L. Kruszyk 06781035NUCA

78 – Andrésy
Ville

doc.21	Seigneurie d'Andrésy (Détail: Centre et ferme seigneuriale) (1731). Dessin plume AN, N IV Seine-et-Oise 19	Repro. Inv. L. Kruszyk 06780366XA
doc.22	Le quartier de l'église : détail du plan de la seigneurie d'Andrésy de 1731. Dessin plume AN, N IV Seine-et-Oise 19	Repro. Inv. L. Kruszyk 06781015NUCA
doc.23	Cour commune impasse du Fort détail du plan de la seigneurie d'Andrésy de 1731. Dessin plume AN, N IV Seine-et-Oise 19	Repro. Inv. L. Kruszyk 06781012NUCA
doc.24	Maison de villégiature rue de l'Eglise détail du plan de la seigneurie d'Andrésy de 1731. Dessin plume AN, N IV Seine-et-Oise 19	Repro. Inv. L. Kruszyk 06781011NUCA
doc.26	Détail de la carte de Delagrive. Service de l'inventaire d' Île-de-France, 83 78 405 P	Phot. Inv. L. Kruszyk 05780252NUC
doc.27	Plan des îles et îlots faisant partie de la seigneurie d'Andrésy (partie gauche). Dessin plume aquarellé AN, N III Seine-et-Oise 43	Repro. Inv. L. Kruszyk 06780324XA
doc.28	Plan des îles et îlots faisant partie de la seigneurie d'Andrésy (partie droite). Dessin plume aquarellé AN, N III Seine-et-Oise 43	Repro. Inv. L. Kruszyk 06780328XA
doc.29	Détail de la carte de la forêt de Saint-Germain-en-Laye par Duvaucel en 1763. Carte AN, Paris, Cartes et plans, NI, Seine-et-Oise, 22	Repro. Inv. J.-B. Vialles 85781627X
doc.30	Carte des Chasses : vue d'ensemble d'Andrésy, de la Seine et de la rive gauche en 1774. Dessin aquarellé SHAT	Repro. Inv. S. Asseline 06781013NUCA
doc.31	Carte des Chasses : détail d'Andrésy, en 1774. Dessin aquarellé SHAT	Repro. Inv. S. Asseline 06781036NUCA
doc.32	Plan des dîmes d'Andrésy, Jouy-le-Moutier et Vauréal et du domaine de la ferme d'Andrésy - Levé le 9 mars 1778 – Détail : titre et légende. Dessin plume aquarellé, Thomassin ; Rivière AN, N I Seine-et-Oise 7	Repro. Inv. L. Kruszyk 06780336XA
doc.33	Seigneurie d'Andrésy. Dessin plume aquarellé AN, N I Seine-et-Oise 7	Repro. Inv. L. Kruszyk 06780338VA

78 – Andrésy
Ville

doc.34	Seigneurie d'Andrésy (Détail : le village et les îles). Dessin plume aquarellé AN, N I Seine-et-Oise 7	Repro. Inv. L. Kruszyk 06780340XA
doc.35	Seigneurie d'Andrésy (Détail : Le Chapitre). Dessin plume aquarellé AN, N I Seine-et-Oise 7	Repro. Inv. L. Kruszyk 06780344XA
doc.36	Seigneurie d'Andrésy (Détail : Le Château Du Fay). Dessin plume aquarellé AN, N I Seine-et-Oise 7	Repro. Inv. L. Kruszyk 06780346XA
doc.37	Extrait du cours de la Seine: du Pecq à Poissy – 1766. Dessin plume aquarellé AN, F14 10078/1 pièce 2	Repro. Inv. L. Kruszyk 06780320XA
doc.38	Extrait du cours de la Seine: du Pecq à Poissy - 1766 (Détail : navigation à Andrésy). Dessin plume aquarellé AN, F14 10078/1 pièce 2	Repro. Inv. L. Kruszyk 06780322XA
doc.39	Tableau d'assemblage. plan, encre, lavis cadastre napoléonien A.D. 78	Repro. AD Yvelines 02780635NUCA
doc.40	Section A du Fay. Plan, encre, lavis, cadastre napoléonien A.D. 78	Repro. AD Yvelines 02780636NUCA
doc.41	Section B des Charvaux, 1ère feuille. Plan, encre, lavis, cadastre napoléonien A.D. 78	Repro. AD Yvelines 02780637NUCA
doc.42	Section B des Charvaux, 2e feuille. Plan, encre, lavis, cadastre napoléonien A.D. 78	Repro. AD Yvelines 02780638NUCA
doc.43	Section C, du Village. Plan, encre, lavis, cadastre napoléonien A.D. 78	Repro. AD Yvelines 02780639NUCA
doc.44	Section D de Denouval, 1ère feuille. Plan, encre, lavis, cadastre napoléonien A.D. 78	Repro. AD Yvelines 02780640NUCA
doc.45	Section D de Denouval, 2e feuille. Plan, encre, lavis, cadastre napoléonien A.D. 78	Repro. AD Yvelines 02780641NUCA
doc.46	Section E des Iles. Plan, encre, lavis, cadastre napoléonien A.D. 78	Repro. AD Yvelines 02780642NUCA
doc.47	Plan du centre ville en 1891. Carte postale AD, Yvelines, 7 M 105	Repro. AD Yvelines 20087800655NUC2A

78 – Andrésy
Ville

doc.48	Plan de la ville par l'instituteur. Carte postale AD, Yvelines, T sup 202	Repro.AD Yvelines 20087800671NUC2
doc.49	Carte des zones de protection du patrimoine architectural et urbain. Tirage Drac, CRMH	Repro. Inv. L. Kruszyk 06780370P
doc.50	Carte des activités et circulation. Tirage Drac, CRMH	Repro. Inv. L. Kruszyk 06780371P
doc.51	Carte des espaces verts. Tirage Drac, CRMH	Repro. Inv. L. Kruszyk 06780372P
doc.52	Carte des différentes zones de protection. Tirage Drac, CRMH	Repro. Inv. L. Kruszyk 06780373P
doc.53	Carte de la typologie du bâti (partie est). Tirage Drac, CRMH	Repro. Inv. L. Kruszyk 06780374P
doc.54	Carte de la typologie du bâti (partie centrale). Tirage Drac, CRMH	Repro. Inv. L. Kruszyk 06780376P
doc.58	Plan de l'école de filles par l'instituteur. Carte postale AD, Yvelines, T sup 202	Repro.AD Yvelines 20087800672NUC2
doc.59	Plan du logement de l'adjoite par l'instituteur. Carte postale AD, Yvelines, T sup 202	Repro.AD Yvelines 20087800673NUC2
doc.60	Plan du logement de la directrice par l'instituteur. Carte postale AD, Yvelines, T sup 202	Repro.AD Yvelines 20087800674NUC2
doc.61	Paysage d' Andrésy signé Charles-François Daubigny, 1891. Document imprimé, extrait d' un catalogue de vente Musée de l'Ile-de-France, Sceaux, (Hauts-de-Seine)	Repro. Inv. J.-B. Vialles 02780553X
doc.62	Maison du peintre Raymond Renefer (1879-1957) à Andrésy. Document imprimé Musée de l'Ile-de-France, Sceaux (Hauts-de-Seine)	Repro. Inv. J.-B. Vialles 02780559XB
doc.63	Le village depuis la voie ferrée. Document imprimé, dans : "L'illustration", du 14 05 1892 Musée de l'Ile-de-France, Sceaux (Hauts-de-Seine)	Repro. Inv. J.-B. Vialles 02780554XB
doc.64	Vue du coteau avec ses murs à chasselas. Photographie, excursion de la commission des antiquités de Seine et Oise du 6 août 1890 AD, Yvelines, 2F 108/1	Repro.AD Yvelines 20087800608NUC2A

78 – Andrésy
Ville

- | | | |
|--------|---|---|
| doc.65 | Vue du coteau avec ses murs à chasselas.
Photographie, excursion de la commission des antiquités de Seine et Oise du 6 août 1890
AD, Yvelines, 2F 108/2 | Repro.AD Yvelines
20087800609NUC2A |
| doc.66 | Vue de l'ancienne mairie-école et des maisons voisines depuis le coteau.
Photographie, excursion de la commission des antiquités de Seine et Oise du 6 août 1890
AD, Yvelines, 2F 108/4 | Repro.AD Yvelines
20087800610NUC2A |
| doc.67 | La tranchée du chemin de fer et la ville
Photographie, excursion de la commission des antiquités de Seine et Oise du 6 août 1890
AD, Yvelines, 2F 108/5 | Repro.AD Yvelines
20087800611NUC2A |
| doc.68 | La découverte de la nécropole mérovingienne lors du creusement de la tranchée du chemin de fer.
Photographie
AD, Yvelines, 2F 108/15 | Repro.AD Yvelines
20087800614NUC2A |
| doc.69 | Sarcophages mis au jour.
Photographie
AD, Yvelines, 2F 108/17 | Repro.AD Yvelines
20087800615NUC2A |
| doc.70 | Sarcophages mis au jour en 1890.
Photographie
AD, Yvelines, 2F 108/18 | Repro.AD Yvelines
20087800616NUC2A |
| doc.71 | Détail d'un sarcophage en plâtre.
Photographie
AD, Yvelines, 2F 108/19 | Repro.AD Yvelines
20087800617NUC2A |
| doc.72 | Les membres de la commission des antiquités et des arts, lors de leur excursion à Andrésy, le 6 août 1890.
Photographie
AD, Yvelines, 2F 108/25 | Repro.AD Yvelines
20087800618NUC2A |
| doc.73 | Découvertes à Andrésy en 1890.
Photographie
AD, Yvelines, 2F 108/29, 2F 108/30, 2F 108/31 | Repro.AD Yvelines
20087800619NUC2A |
| doc.74 | Membres de la commission visitant les fouilles en 1890.
Photographie
AD, Yvelines, 2F 108/35 | Repro.AD Yvelines
20087800620NUC2A |
| doc.75 | Vue des murs qui bordent les propriétés longeant la Seine.
Carte postale
AD, Yvelines | Repro.AD Yvelines
20087800642NUC2A |
| doc.76 | Le quartier du coteau de la gare et ses murs à chasselas.
Carte postale
Collection particulière | Repro. Inv. L. Kruszyk
20087800524NUC2 |
| doc.77 | Vue d'un clos de vigne donant sur la rue des Courcieux.
Carte postale
AD, Yvelines | Repro.AD Yvelines
20087800635NUC2A |

78 – Andrésy

Ville

- | | | |
|--------|---|---|
| doc.78 | La Grande Rue, actuellement rue du Général Leclerc.
Carte postale
collection particulière | Repro. Inv. L. Kruszyk
05780074NUCAB |
| doc.79 | Maison 10, rue du Général Leclerc.
Carte postale
collection particulière | Repro. Inv. L. Kruszyk
05780069NUCAB |
| doc.80 | Vue sur la Seine et les maisons de villégiature qui la bordent..
Carte postale
collection particulière | Repro. Inv. L. Kruszyk
05780064NUCB |
| doc.81 | Vue de l'avenue des Courtayes.
Carte postale
collection particulière | Repro. Inv. L. Kruszyk
05780065NUCB |
| doc.82 | Vue du village : le quartier de l'église.
Carte postale, E. Malcuit
Musée de l' Ile-de-France, Sceaux, (Hauts-de-Seine) | Repro. Inv. J.-B. Vialles
02780547XB |
| doc.83 | Vue générale du coteau derrière l'église.
Carte postale
collection particulière | Repro. Inv. L. Kruszyk
05780063NUCB |
| doc.84 | Vue du village : le quartier de l'église.
Document imprimé, dans : "Bulletin municipal officiel
d'Andresy", 1981
Musée de l' Ile-de-France, Sceaux, (Hauts-de-Seine) | Repro. Inv. J.-B. Vialles
02780548XB |
| doc.85 | Vue du village : quartier du groupe scolaire Saint-Exupéry avec
voie ferrée au premier plan.
Document imprimé, dans : "Bulletin municipal officiel
d'Andresy", 1981
Musée de l' Ile-de-France, Sceaux, (Hauts-de-Seine) | Repro. Inv. J.-B. Vialles
02780546XB |
| doc.86 | barques sur la Seine, panorama pris de l' ile.
Carte postale
Musée de l' Ile-de-France, Sceaux, (Hauts-de-Seine), E. Malcuit | Repro. Inv. J.-B. Vialles
02780561XB |
| doc.87 | Maisons au bord de la Seine.
Carte postale, E. Malcuit
Musée de l' Ile-de-France, Sceaux, (Hauts-de-Seine) | Repro. Inv. J.-B. Vialles
02780556XB |
| doc.88 | La Croix d'Achères.
Carte postale
Musée de l' Ile-de-France, Sceaux, (Hauts-de-Seine) | Repro. Inv. J.-B. Vialles
02780562XB |
| doc.89 | Barque et cargo-boat sur la Seine
Carte postale, E. Malcuit
Musée de l' Ile-de-France, Sceaux, (Hauts-de-Seine) | Repro. Inv. J.-B. Vialles
02780552XB |
| doc.90 | Villa au bord de la Seine.
Carte postale, E. Malcuit
Musée de l' Ile-de-France, Sceaux, (Hauts-de-Seine) | Repro. Inv. J.-B. Vialles
02780551XB |

78 – Andrésy

Ville

- doc.91 Vue depuis la Seine : l'église et la promenade du docteur Giffard.
Carte postale, E. Malcuit
Musée de l' Ile-de-France, Sceaux, (Hauts-de-Seine) Repro. Inv. J.-B. Vialles
02780549XB
- doc.92 Vue aérienne de l'église et de son quartier.
Carte postale
AD, Yvelines Repro.AD Yvelines
20087800637NUC2A
- doc.93 Vue aérienne d'Andrésy.
Collection particulière Repro. Inv. L. Kruszyk
05780079NUCAB

3. Vues actuelles

- fig.01 Le panorama vers Paris depuis l'avenue Victor Schoelcher. Phot. Inv. L. Kruszyk
06780530XA
- fig.02 Le panorama vers Poissy depuis l'avenue Victor Schoelcher. Phot. Inv. L. Kruszyk
06780532XA
- fig.03 Vue panoramique depuis le rebord du plateau vers l'est. Phot. Inv. L. Kruszyk
05780241XA
- fig.04 Vue panoramique depuis le rebord du plateau vers le sud. Phot. Inv. L. Kruszyk
05780242XA
- fig.05 Vue panoramique depuis le rebord du plateau vers l'ouest. Phot. Inv. L. Kruszyk
05780244XA
- fig.06 Vue d'Andrésy depuis la Seine. Phot. Inv. L. Kruszyk
06780839XA
- fig.08 Vue d'Andrésy depuis la Seine. Phot. Inv. L. Kruszyk
06780841XA
- fig.08 bis Pêcheur sur la Seine. Phot. Inv. L. Kruszyk
20087800448XE
- fig.09 La Seine et une partie de l'île du devant. Phot. Inv. L. Kruszyk
05780246XA
- fig.10 Une péniche en train d'être repeinte. Phot. Inv. L. Kruszyk
20087800449NUC4A
- fig.11 Brumes matinales sur la Seine. Phot. Inv. L. Kruszyk
20087800337XA
- fig.12 Vue d'ensemble d'une ancienne guinguette. Phot. Inv. L. Kruszyk
20097800009NUC4A
- fig.13 Vue de la rive gauche et d'une maison le long du chemin de halage. Phot. Inv. L. Kruszyk
20097800010NUC4A
- fig.14 Vue de l'île aux oiseaux. Phot. Inv. L. Kruszyk
20097800011NUC4A

78 – Andrésy
Ville

fig.15	Vue d'ensemble du marché et du quai de Seine.	Phot. Inv. L. Kruszyk 20097800007NUC4A
fig.16	Vue d'ensemble des halles reconstruites en 1986.	Phot. Inv. L. Kruszyk 20097800008NUC4A
fig.17	Vue d'ensemble de la cité Paul Duflos.	Phot. Inv. L. Kruszyk 06780536XA
fig.18	Alignement d'arbres, vestige d'une allée conduisant à la Seine et propriété des Lepic.	Phot. Inv. L. Kruszyk 06780552XA
fig.19	Maisons de ville du 96 au 102 rue du Maréchal-Leclerc.	Phot. Inv. L. Kruszyk 06780564VA
fig.20	Vue du quartier de l'église depuis le cimetière.	Phot. Inv. L. Kruszyk 06780586XA
fig.21	Ruelle entre la rue du Général-Leclerc et le quai de Seine.	Phot. Inv. L. Kruszyk 06780406XA
fig.22	La sente des Boves.	Phot. Inv. L. Kruszyk 06780404XA
fig.23	Panneau sur le quai indiquant la distance depuis Paris par la Seine.	Phot. Inv. L. Kruszyk 06780408XA
fig.24	Vue de l'église et de son quartier.	Phot. Inv. L. Kruszyk 05780239XA
fig.25	La rue de l'Eglise vue vers l'ouest.	Phot. Inv. L. Kruszyk 06780148XA
fig.26	La rue de l'Eglise vue vers l'est.	Phot. Inv. L. Kruszyk 06780150VA
fig.27	La Seine juste après le confluent.	Phot. Inv. L. Kruszyk 06780081XA
fig.28	La Seine et une partie de l'île du devant.	Phot. Inv. L. Kruszyk 05780248XA
fig.29	La Seine vers l'aval. La vue est prise au niveau de la ruelle de la Cigogne.	Phot. Inv. L. Kruszyk 05780250XA
fig.30	La rue de l'Eglise.	Phot. Inv. L. Kruszyk 06780200XA
fig.31	Kiosque rustique se trouvant dans la propriété du 121, rue du Général-Leclerc.	Phot. Inv. L. Kruszyk 06780410XA
fig.32	Kiosque 12, quai de l'Ecluse.	Phot. Inv. L. Kruszyk 06780412XA
fig.33	Kiosque se trouvant dans la propriété du 99, rue du Général-Leclerc.	Phot. Inv. L. Kruszyk 06780414XA

78 – Andrésy
Ville

fig.34	Kiosque se trouvant dans la propriété du 59, rue du Général-Leclerc.	Phot. Inv. L. Kruszyk 06780416XA
fig.35	Terrasse se trouvant dans la propriété du 59, rue du Général-Leclerc.	Phot. Inv. L. Kruszyk 06780418XA
fig.36	Kiosque 6, quai de Seine.	Phot. Inv. L. Kruszyk 06780420XA
fig.37	Kiosque dans la propriété du 7, avenue du Général-Leclerc.	Phot. Inv. L. Kruszyk 06780422XA
fig.38	Kiosque dans la propriété du ? avenue du Général-Leclerc.	Phot. Inv. L. Kruszyk 06780424XA
fig.39	Balcon en bordure de terrasse donnant sur la Seine.	Phot. Inv. L. Kruszyk 05780182XA
fig.40	Vue la rue de Beaulieu, perpendiculaire à la Seine.	Phot. Inv. L. Kruszyk 05780201XA
fig.41	Vue d'ensemble de la façade sur rue de l'ancien cinéma 16, rue du Maréchal-Foch.	Phot. Inv. L. Kruszyk 06780534XA

78 - Andrésy, ville

pl01	Localisation des maisons de campagne en 1731 (d'après le plan terrier).	(c) Région Ile-de-France - Inventaire général du patrimoine culturel / Bétored, Diane (cartographe) 20097800038NUDA
------	---	---



78 - Andrésy, ville

pl02	Localisation des maisons de campagne en 1731 : Denouval (d'après le plan terrier).	(c) Région Ile-de-France - Inventaire général du patrimoine culturel / Bétored, Diane (cartographe) 20097800039NUDA
------	--	---


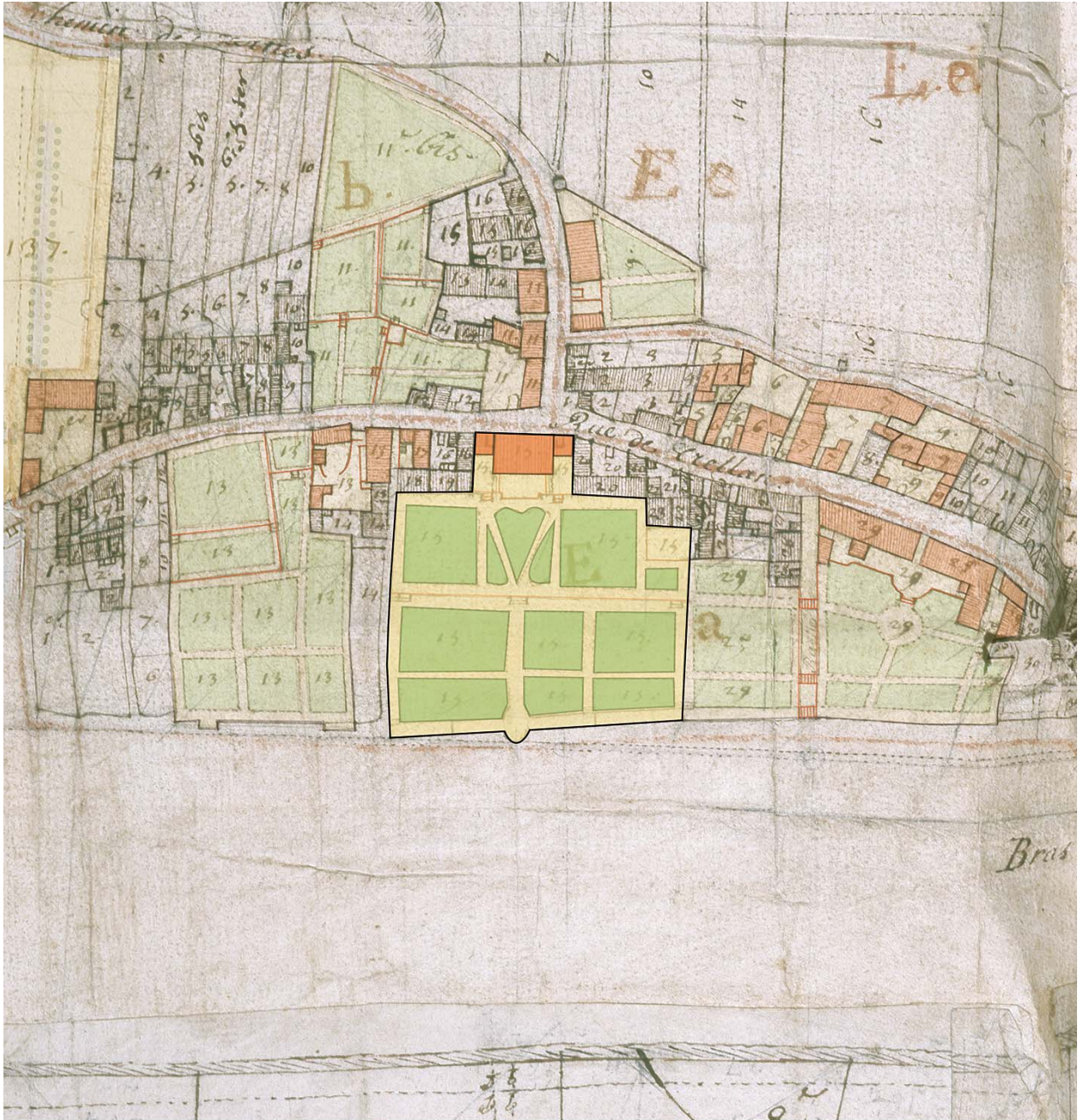


78 - Andrésy, ville

pl03	Localisation des maisons de campagne en 1731 : Beaulieu (d'après le plan terrier).	(c) Région Ile-de-France - Inventaire général du patrimoine culturel / Bétored, Diane (cartographe) 20097800040NUDA
------	--	---

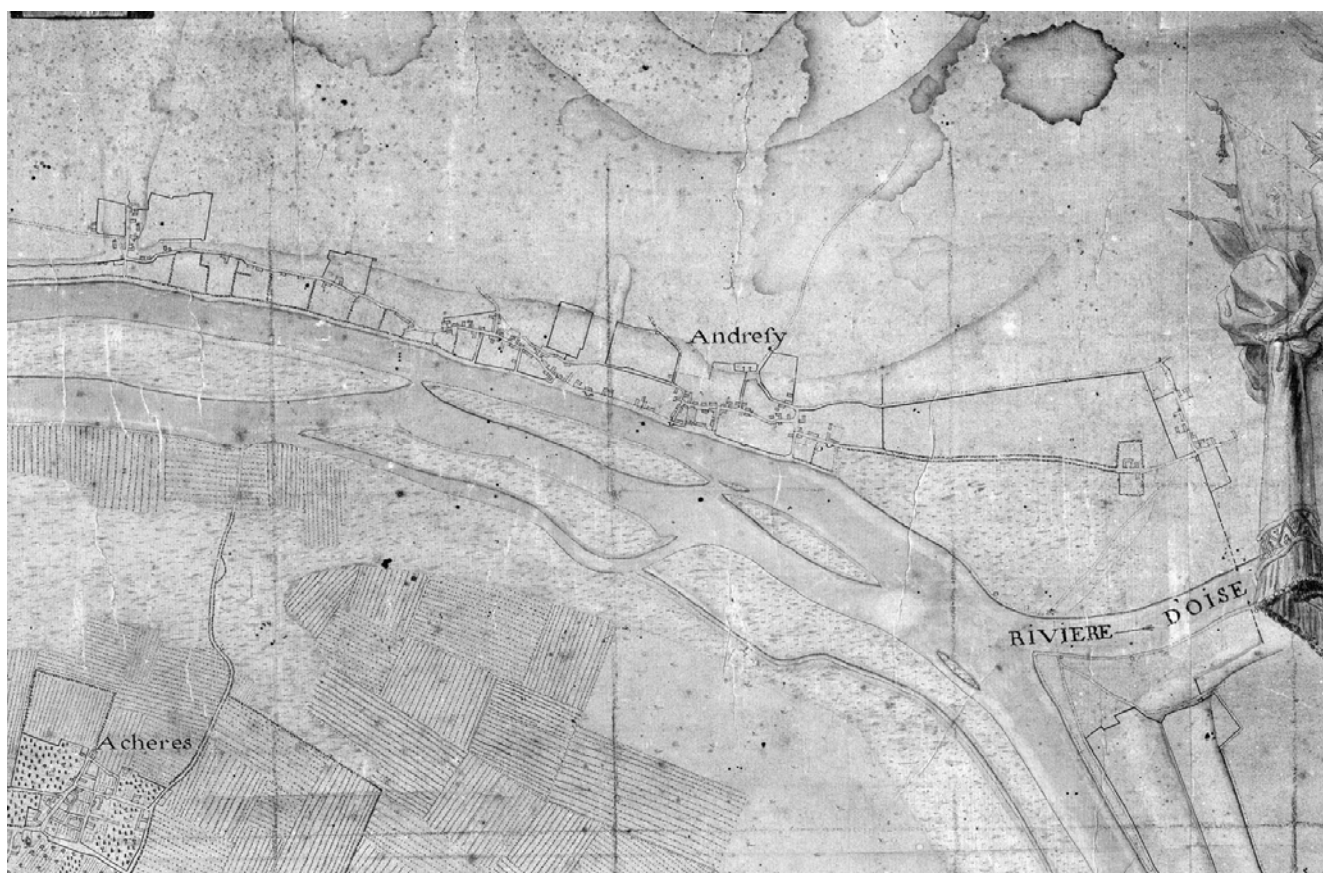


pl04	Localisation des maisons de campagne en 1731 : Trélan (d'après le plan terrier).	(c) Région Ile-de-France - Inventaire général du patrimoine culturel / Bétored, Diane (cartographe) 20097800041NUDA
------	--	---



78 - Andrésy, ville

doc01	Détail de la carte de la forêt royale de Saint-Germain-en-Laye et de ses environs en 1686 carte Archives nationales, Paris, Cartes et plans, NII, Seine-et-Oise, 107.	(c) Région Ile-de-France - Inventaire général du patrimoine culturel / Vialles, Jean-Bernard (reproduction) 86781739P
-------	---	--



78 - Andrésy, ville

doc02	Plan du nouveau domaine d'Andrésy appartenant au chapitre (partie gauche) 1702. Dessin plume aquarellé Archives nationales, Paris, N I Seine-et-Oise 52.	(c) Région Ile-de-France - Inventaire général du patrimoine culturel / Kruszyk, Laurent (reproduction) 06780330XA 06780331XA
-------	--	--



78 - Andrésy, ville

doc03	La porte du parc de Saint-Germain à Trélan. Détail du plan du nouveau domaine d'Andrésy appartenant au chapitre (1702). Dessin plume aquarellé Archives nationales, Paris, N I Seine-et-Oise 52.	(c) Région Ile-de-France - Inventaire général du patrimoine culturel / Kruszyk, Laurent (reproduction) 06781026NUCA 06780330XA
-------	--	--



78 - Andrésy, ville

doc04	Le pressoir du chapitre à Trélan. Détail du plan du nouveau domaine d'Andrésy appartenant au chapitre (1702). Dessin plume aquarellé Archives nationales, Paris, N I Seine-et-Oise 52.	(c) Région Ile-de-France - Inventaire général du patrimoine culturel / Kruszyk, Laurent (reproduction) 06781027NUCA 06780330XA
-------	--	--




78 - Andrésy, ville

doc05	Seigneurie d'Andrésy (Détail: Denouval) 1731. Dessin plume Archives nationales, Paris, N IV Seine-et-Oise 19.	(c) Région Ile-de-France - Inventaire général du patrimoine culturel / Kruszyk, Laurent (reproduction) 06780360XA 06780361XA
-------	---	--



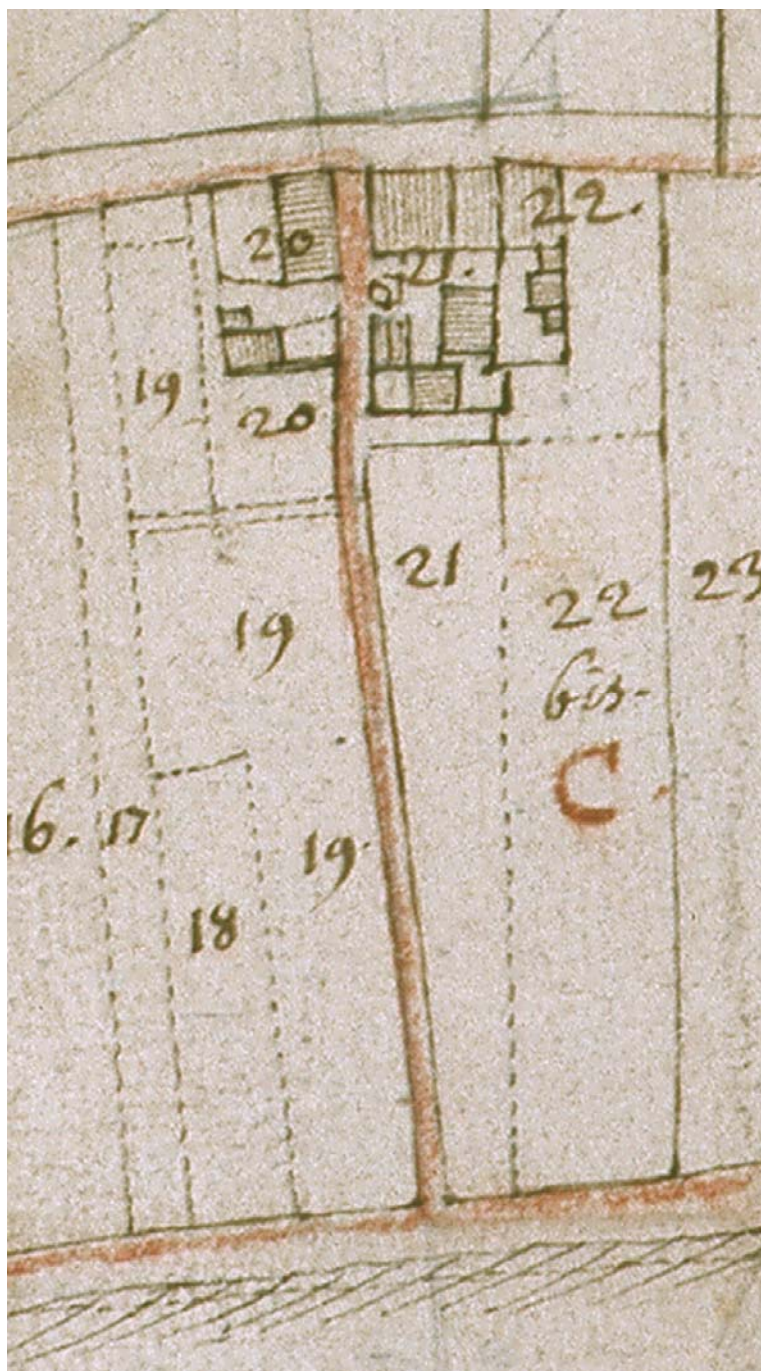
78 - Andrésy, ville

doc06	Ancienne cour commune à Denouval. Détail du plan de la seigneurie d'Andrésy de 1731. Dessin plume Archives nationales, Paris, N IV Seine-et-Oise 19.	(c) Région Ile-de-France - Inventaire général du patrimoine culturel / Kruszyk, Laurent (reproduction) 06781022NUCA 06780360XA
-------	--	--



78 - Andrésy, ville

doc07	Ancienne cour commune dite la cour aux choux. Détail du plan de la seigneurie d'Andrésy de 1731. Dessin plume Archives nationales, Paris, N IV Seine-et-Oise 19.	(c) Région Ile-de-France - Inventaire général du patrimoine culturel / Kruszyk, Laurent (reproduction) 06781021NUCA 06780360XA
-------	--	--



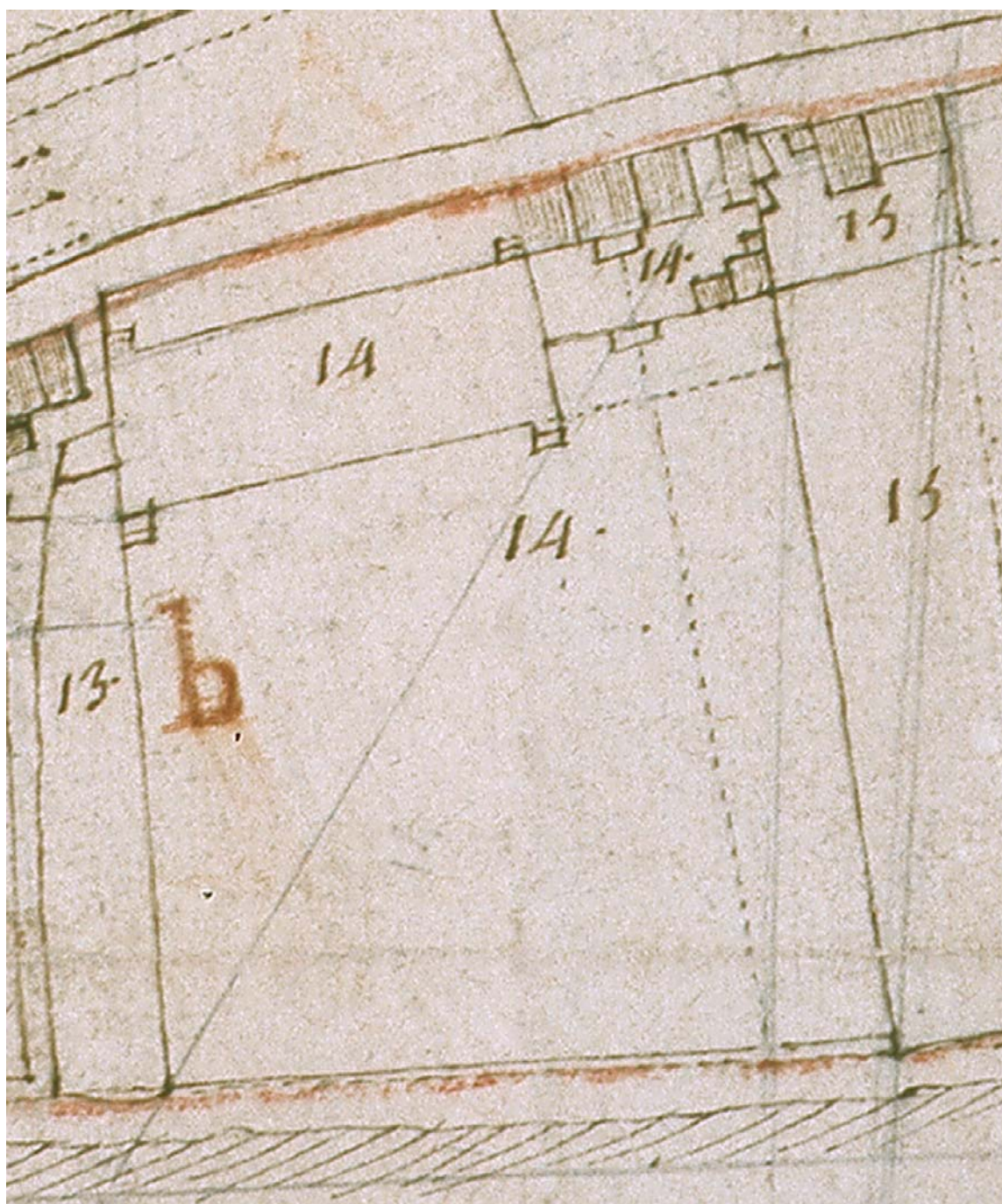
78 - Andrésy, ville

doc08	Détail du plan de la seigneurie d'Andrésy de 1731 : Denouval. Dessin plume Archives nationales, Paris, N IV Seine-et-Oise 19.	(c) Région Ile-de-France - Inventaire général du patrimoine culturel / Kruszyk, Laurent (reproduction) 06781003NUCA 06780360XA
-------	--	--



78 - Andrésy, ville

doc09	Une maison de villégiature détruite rue du Général-Leclerc. Détail du plan de la seigneurie d'Andrésy de 1731. Dessin plume Archives nationales, Paris, N IV Seine-et-Oise 19.	(c) Région Ile-de-France - Inventaire général du patrimoine culturel / Kruszyk, Laurent (reproduction) 06781020NUCA 06780360XA
-------	--	--



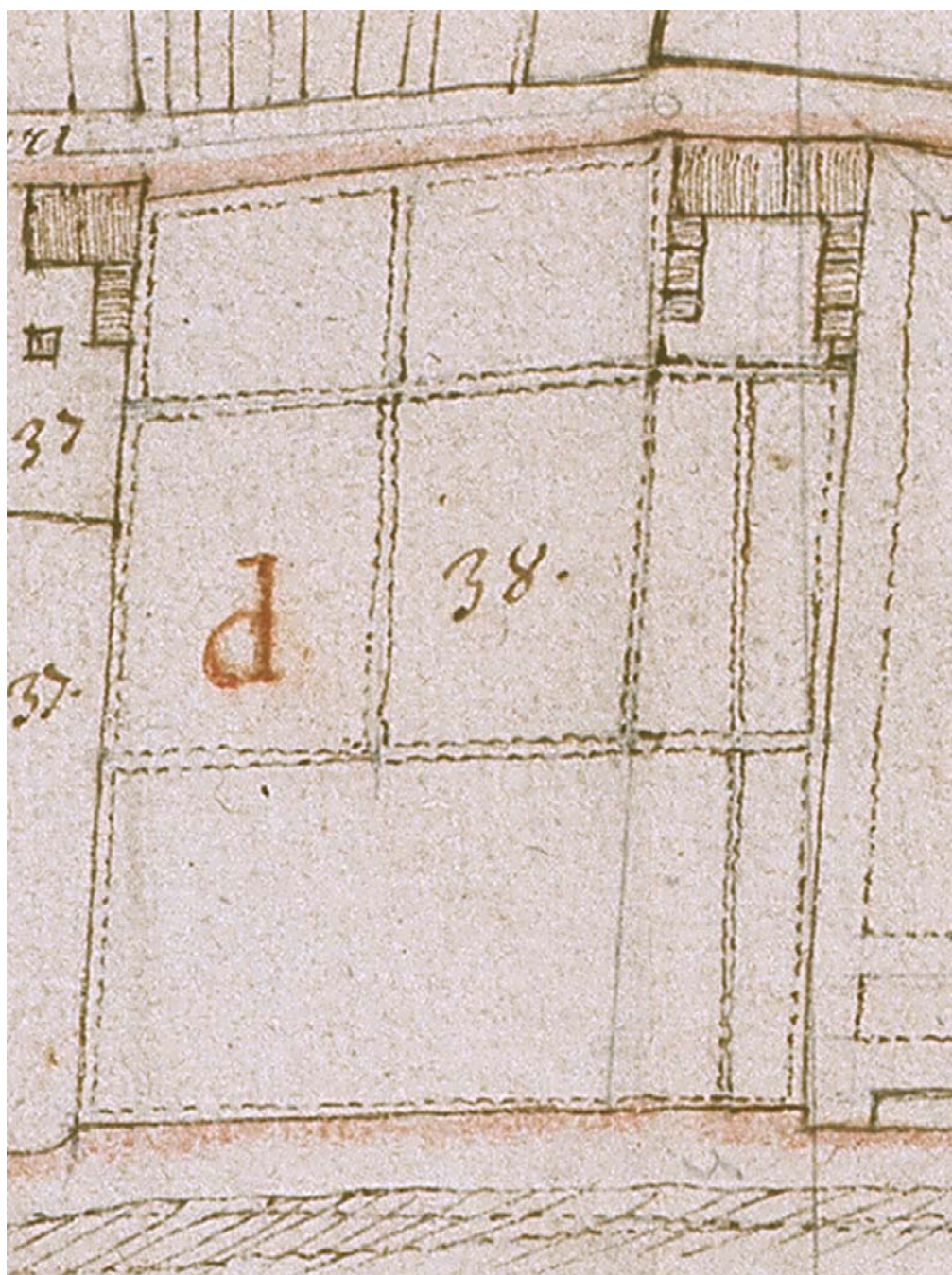
78 - Andrésy, ville

doc10	Seigneurie d'Andrésy (Détail: La Roulette ; Triquenart) 1731. Dessin plume Archives nationales, Paris, N IV Seine-et-Oise 19.	(c) Région Ile-de-France - Inventaire général du patrimoine culturel / Kruszyk, Laurent (reproduction) 06780352XA 06780353XA
-------	---	--



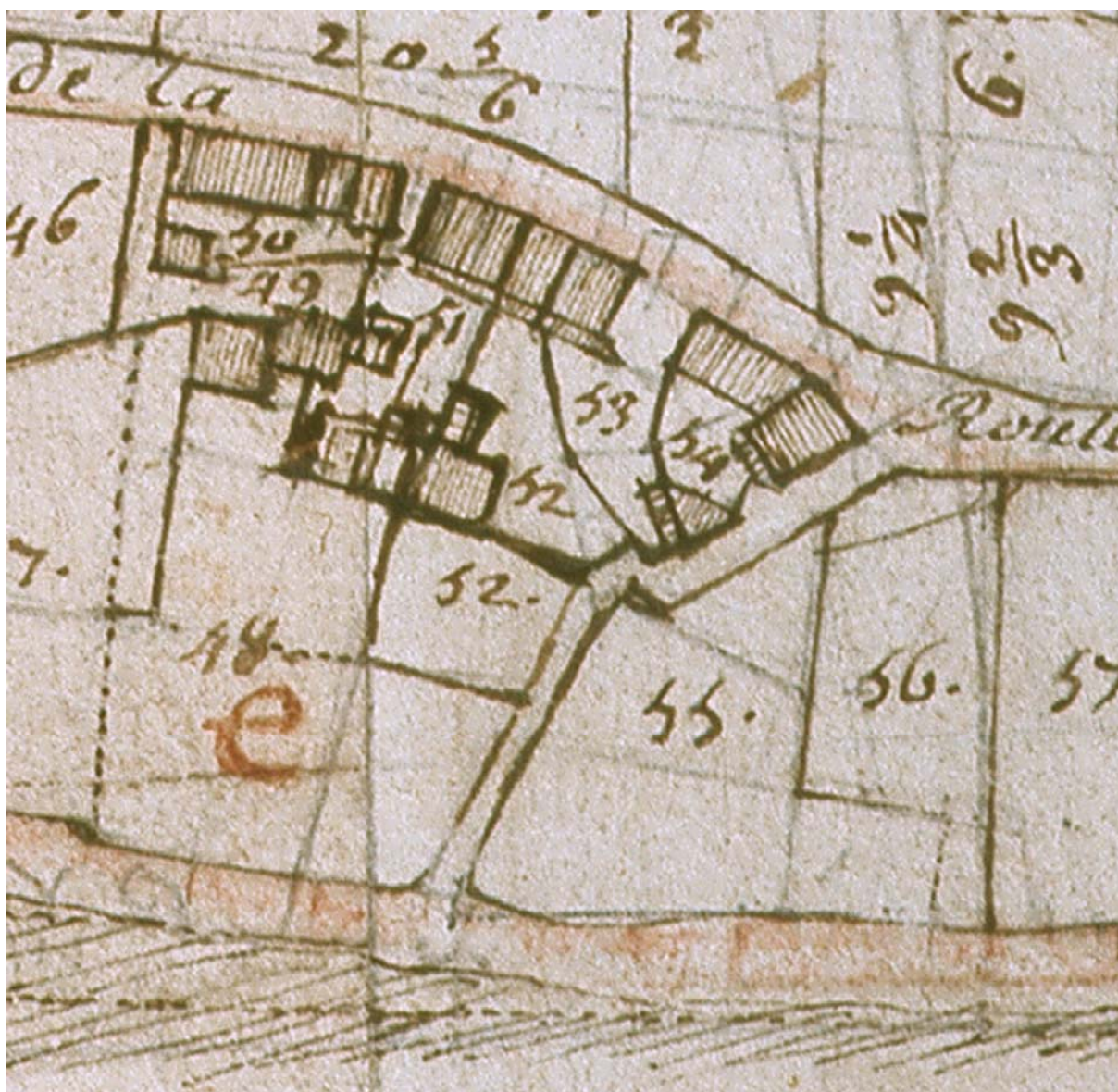
78 - Andrésy, ville

doc11	Une maison de villégiature détruite rue du Général-Leclerc. Détail du plan de la seigneurie d'Andrésy de 1731. Dessin plume Archives nationales, Paris, N IV Seine-et-Oise 19.	(c) Région Ile-de-France - Inventaire général du patrimoine culturel / Kruszyk, Laurent (reproduction) 06781019NUCA 06780352XA
-------	--	--



78 - Andrésy, ville

doc12	La cour commune de la Roulette. Détail du plan de la seigneurie d'Andrésy de 1731. Dessin plume Archives nationales, Paris, N IV Seine-et-Oise 19.	(c) Région Ile-de-France - Inventaire général du patrimoine culturel / Kruszyk, Laurent (reproduction) 06781031NUCA 06780352XA
-------	--	--



78 - Andrésy, ville

doc13	Seigneurie d'Andrésy (Détail: Trélan) 1731. Dessin plume Archives nationales, Paris, N IV Seine-et-Oise 19.	(c) Région Ile-de-France - Inventaire général du patrimoine culturel / Kruszyk, Laurent (reproduction) 06780358XA 06780358XA
-------	---	---



78 - Andrésy, ville

doc14	maison de villégiature détruite 13-19 rue du Général-Leclerc. Détail du plan de la seigneurie d'Andrésy de 1731. Dessin plume Archives nationales, Paris, N IV Seine-et-Oise 19.	(c) Région Ile-de-France - Inventaire général du patrimoine culturel / Kruszyk, Laurent (reproduction) 06781034NUCA 06780358XA
-------	--	--



78 - Andrésy, ville

doc15	Maisons 26-28 rue du Général-Leclerc. Détail du plan de la seigneurie d'Andrésy de 1731. Dessin plume Archives nationales, Paris, N IV Seine-et-Oise 19.	(c) Région Ile-de-France - Inventaire général du patrimoine culturel / Kruszyk, Laurent (reproduction) 06781037NUCA 06780358XA
-------	--	---



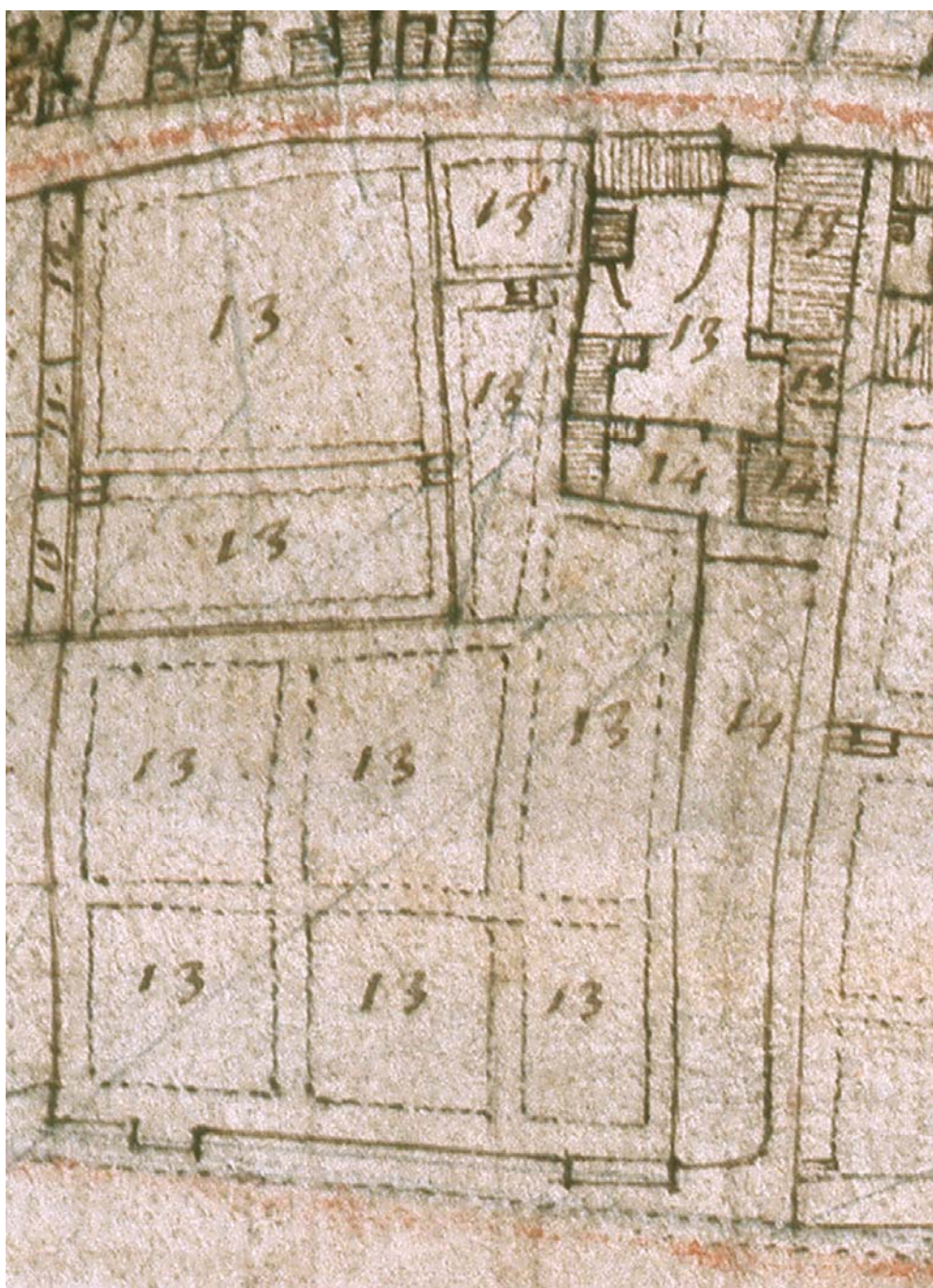
78 - Andrésy, ville

doc16	Une maison de villégiature rue du Général-Leclerc. Détail du plan de la seigneurie d'Andrésy de 1731. Dessin plume Archives nationales, Paris, N IV Seine-et-Oise 19.	(c) Région Ile-de-France - Inventaire général du patrimoine culturel / Kruszyk, Laurent (reproduction) 06781032NUCA 06780358XA
-------	--	--



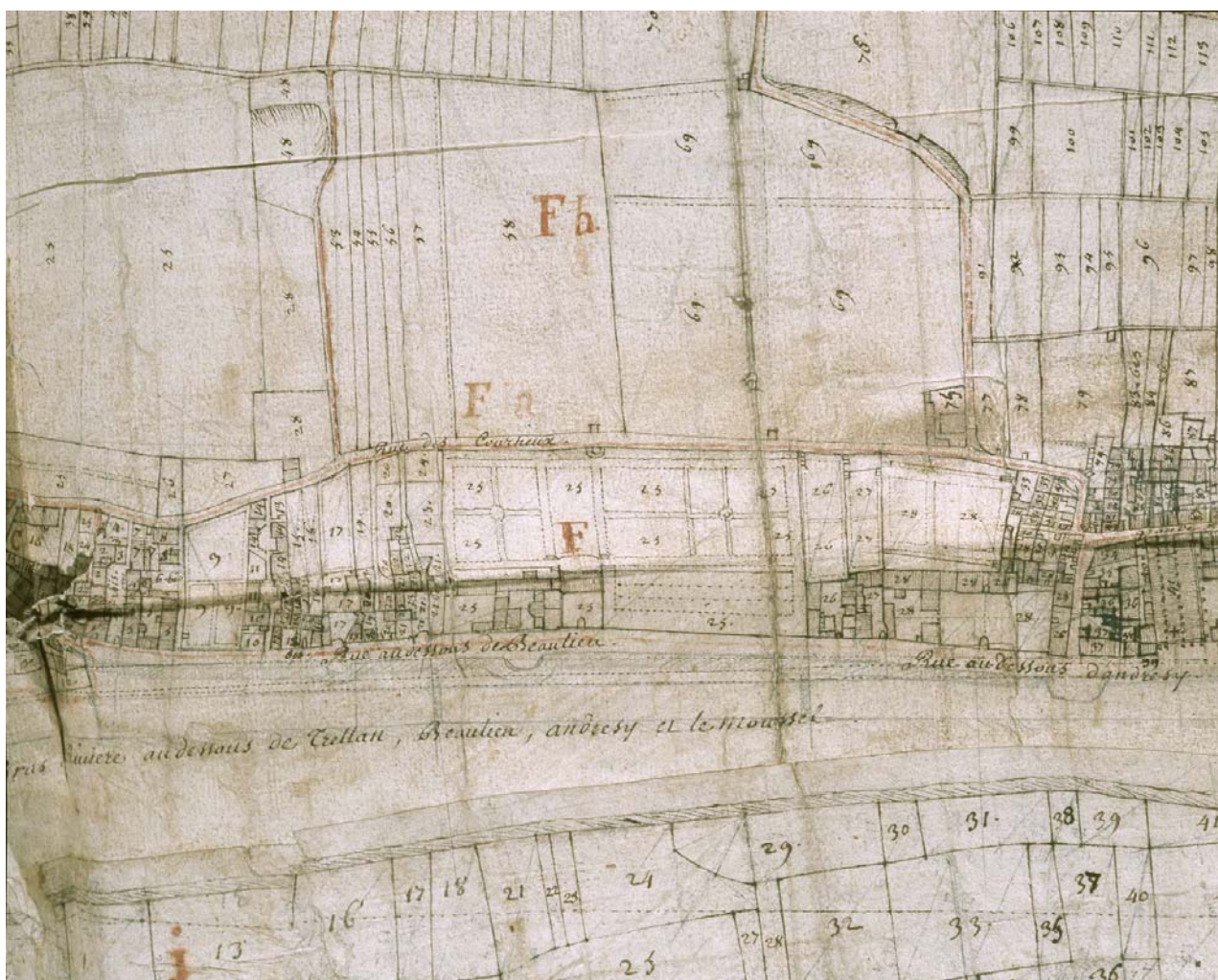
78 - Andrésy, ville

doc17	Une maison de villégiature détruite rue du Général-Leclerc. Détail du plan de la seigneurie d'Andrésy de 1731. Dessin plume Archives nationales, Paris, N IV Seine-et-Oise 19.	(c) Région Ile-de-France - Inventaire général du patrimoine culturel / Kruszyk, Laurent (reproduction) 06781018NUCA 06780358XA
-------	--	--



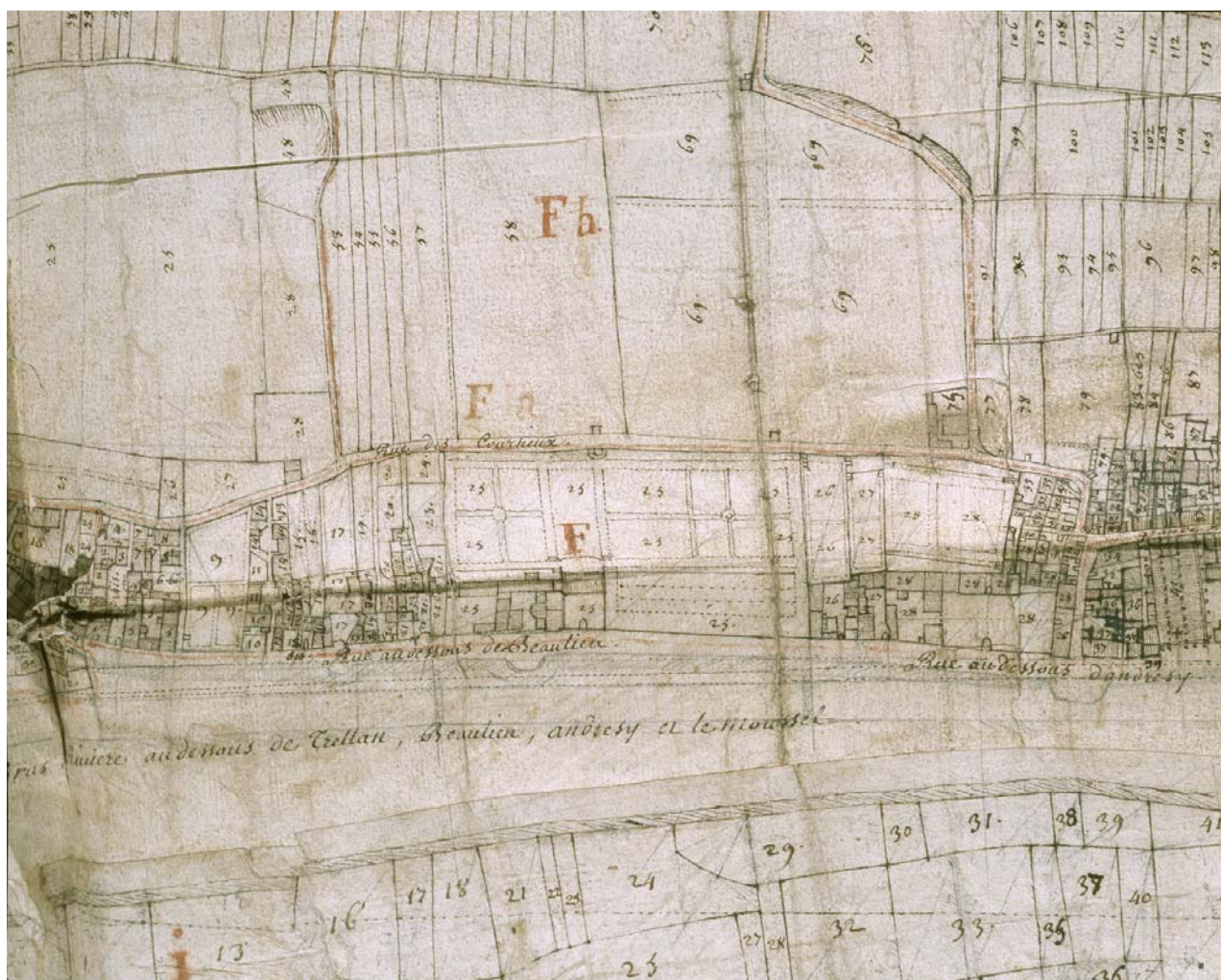
78 - Andrésy, ville

doc18	Le quartier de Beaulieu détail du plan de la seigneurie d'Andrésy de 1731. Dessin plume Archives nationales, Paris, N IV Seine-et-Oise 19.	(c) Région Ile-de-France - Inventaire général du patrimoine culturel / Kruszyk, Laurent (reproduction) 06781014NUCA 06780364XA
-------	--	--



78 - Andrésy, ville

doc19	Seigneurie d'Andrésy (Détail: Beaulieu) 1731. Dessin plume Archives nationales, Paris, N IV Seine-et-Oise 19.	(c) Région Ile-de-France - Inventaire général du patrimoine culturel / Kruszyk, Laurent (reproduction) 06780364XA 06780365XA
-------	---	---



78 - Andrésy, ville

doc20	La ruelle du puits. Détail du plan de la seigneurie d'Andrésy de 1731. Dessin plume Archives nationales, Paris, N IV Seine-et-Oise 19.	(c) Région Ile-de-France - Inventaire général du patrimoine culturel / Kruszyk, Laurent (reproduction) 06781035NUCA 06780358XA
-------	--	--



78 - Andrésy, ville

doc21	Seigneurie d'Andrésy (Détail: Centre et ferme seigneuriale) 1731. Dessin plume Archives nationales, Paris, N IV Seine-et-Oise 19.	(c) Région Ile-de-France - Inventaire général du patrimoine culturel / Kruszyk, Laurent (reproduction) 06780366XA 06780367XA
-------	---	--



78 - Andrésy, ville

doc22	Le quartier de l'église : détail du plan de la seigneurie d'Andrésy de 1731. Dessin plume Archives nationales, Paris, N IV Seine-et-Oise 19.	(c) Région Ile-de-France - Inventaire général du patrimoine culturel / Kruszyk, Laurent (reproduction) 06781015NUCA 06780366XA
-------	--	--



78 - Andrésy, ville

doc23	Cour commune impasse du Fort détail du plan de la seigneurie d'Andrésy de 1731. Dessin plume Archives nationales, Paris, N IV Seine-et-Oise 19.	(c) Région Ile-de-France - Inventaire général du patrimoine culturel / Kruszyk, Laurent (reproduction) 06781012NUCA 06780366XA
-------	---	--



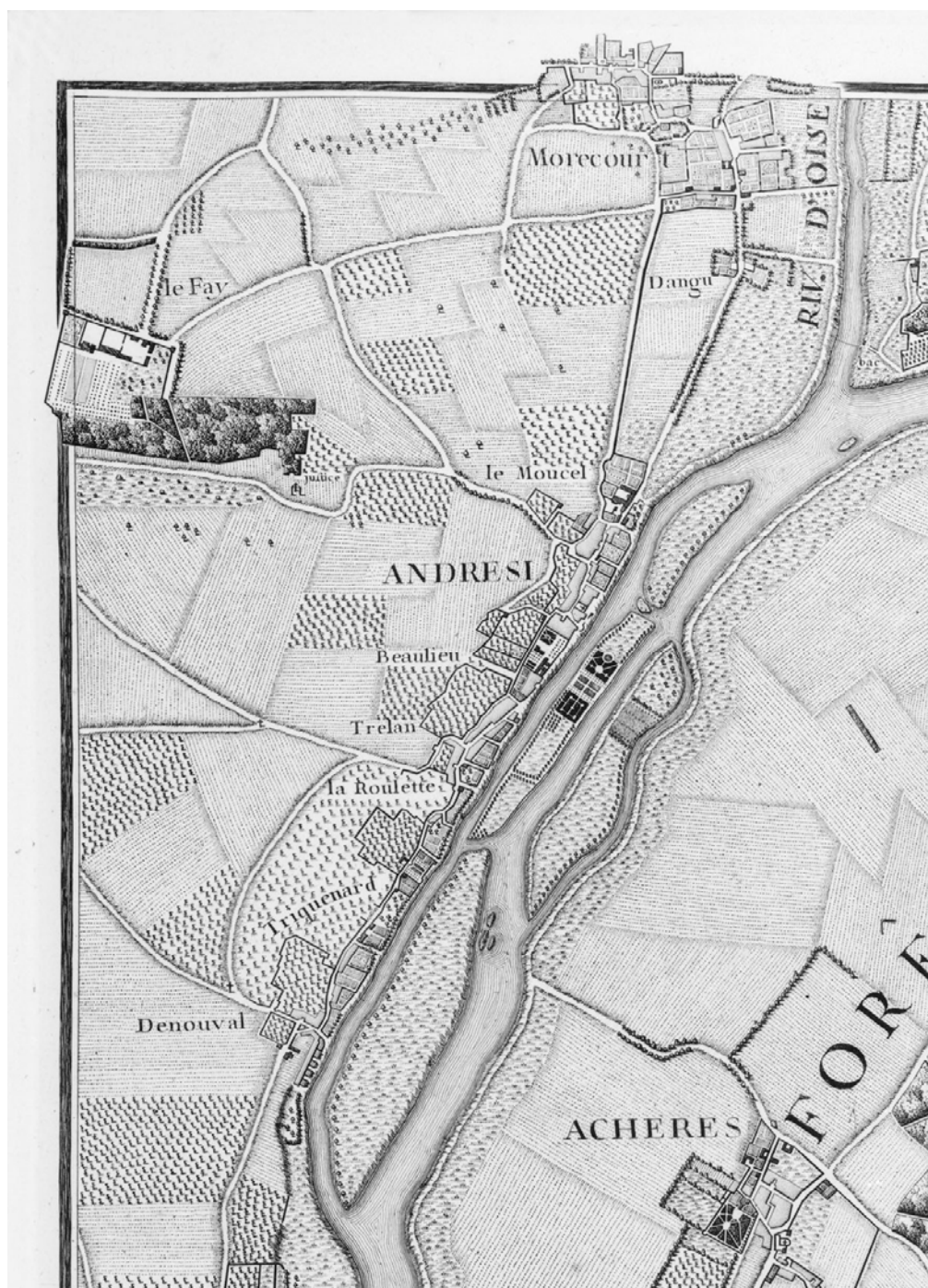
78 - Andrésy, ville

doc24	Maison de villégiature rue de l'Eglise : détail du plan de la seigneurie d'Andrésy de 1731. Dessin plume Archives nationales, Paris, N IV Seine-et-Oise 19.	(c) Région Ile-de-France - Inventaire général du patrimoine culturel / Kruszyk, Laurent (reproduction) 06781011NUCA 06780366XA
-------	---	--



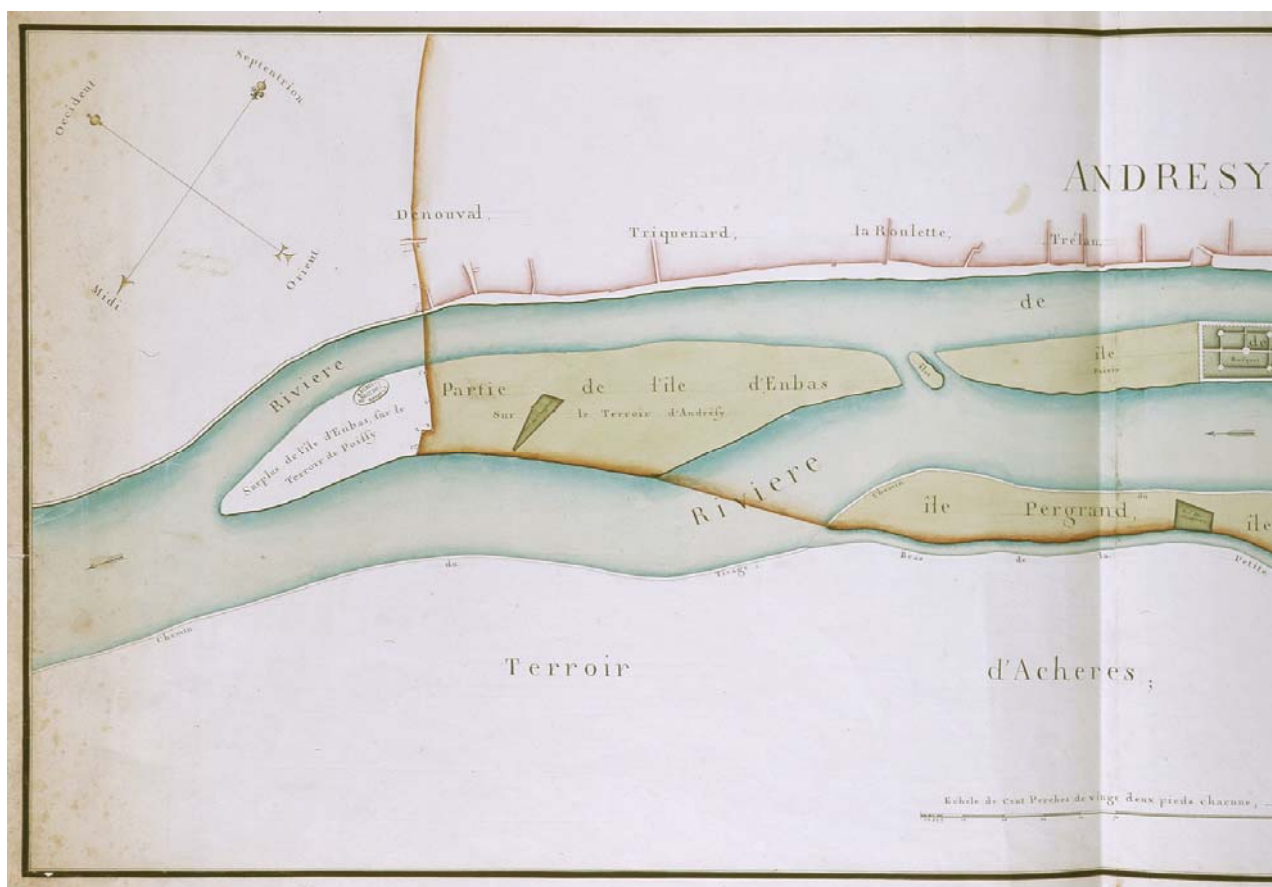
78 - Andrésy, ville

doc26	Détail de la carte de Delagrive. Service de l'inventaire d'Île-de-France, 83 78 405 P.	(c) Région Ile-de-France - Inventaire général du patrimoine culturel / Kruszyk, Laurent 05780252NUC
-------	---	---



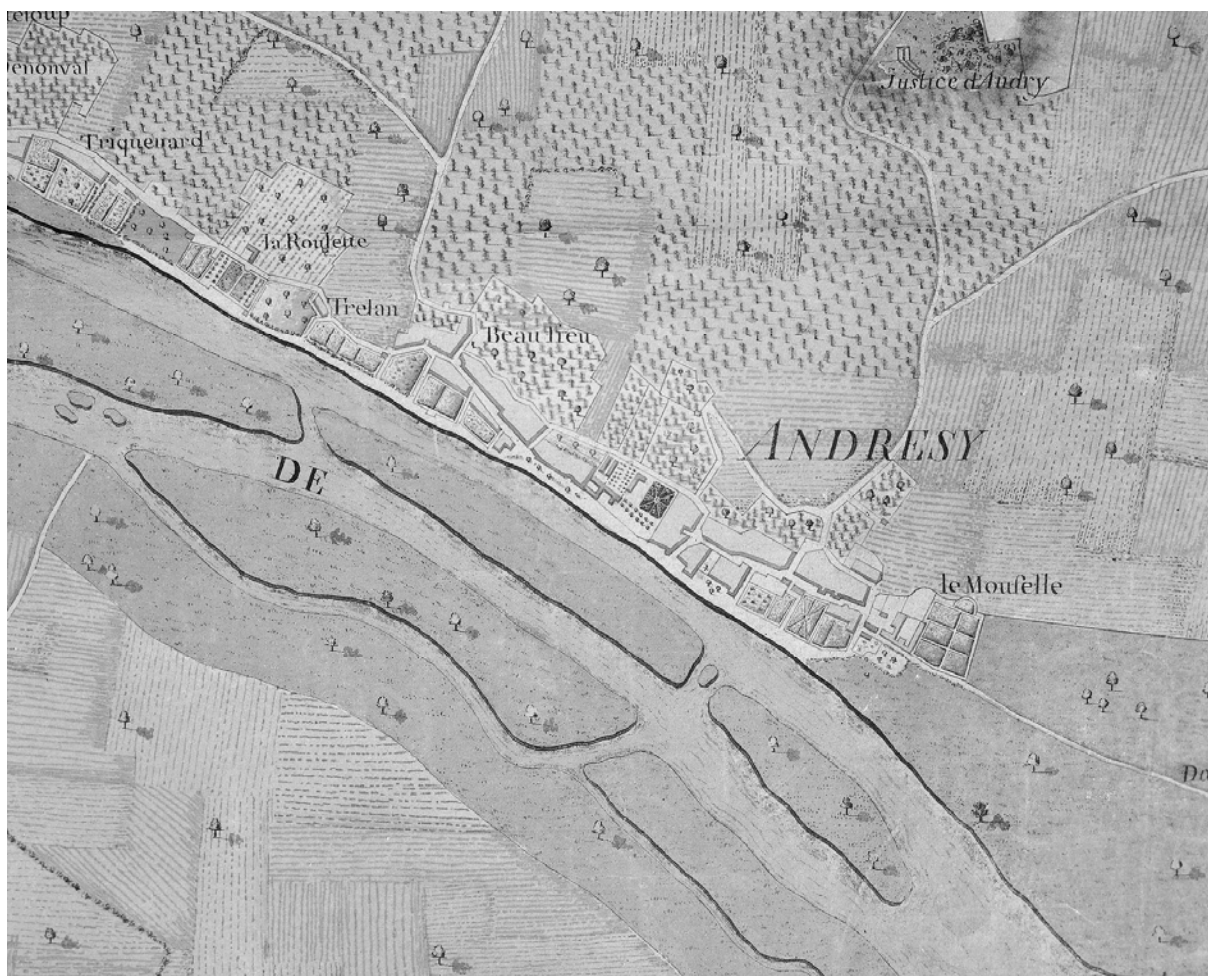
78 - Andrésy, ville

doc27	Plan des îles et îlots faisant partie de la seigneurie d'Andrésy (partie gauche). Dessin plume aquarellé Archives nationales, Paris, N III Seine-et-Oise 43.	(c) Région Ile-de-France - Inventaire général du patrimoine culturel / Kruszyk, Laurent (reproduction) 06780324XA 06780325XA
-------	--	--



78 - Andrésy, ville

doc29	Détail de la carte de la forêt de Saint-Germain-en-Laye par Duvaucel en 1763. carte Archives nationales, Paris, Cartes et plans, NI, Seine-et-Oise, 22.	(c) Région Ile-de-France - Inventaire général du patrimoine culturel / Vialles, Jean-Bernard (reproduction) 85781627X
-------	---	--



78 - Andrésy, ville

doc30	Carte des Chasses : vue d'ensemble d'Andrésy, de la Seine et de la rive gauche en 1774. dessin aquarellé SHAT.	(c) Région Ile-de-France - Inventaire général du patrimoine culturel / Asseline, Stéphane (reproduction) 06781013NUCA
-------	--	--

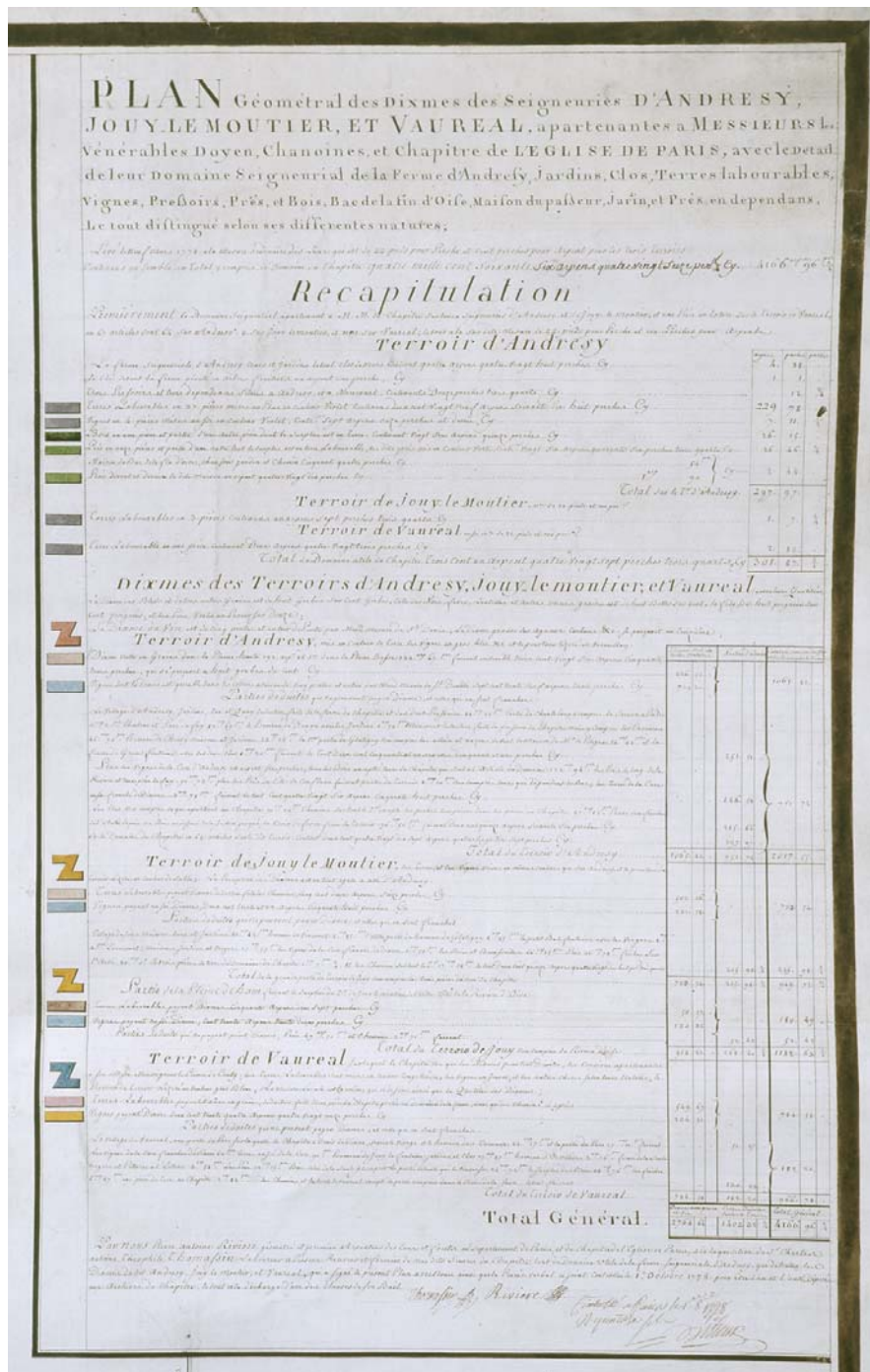


78 - Andrésy, ville

doc31	Carte des Chasses : détail d'Andrésy, en 1774. dessin aquarellé SHAT.	(c) Région Ile-de-France - Inventaire général du patrimoine culturel / Asseline, Stéphane (reproduction) 06781036NUCA
-------	---	--



doc32	<p>Plan des dîmes d'Andrésy, Jouy-le-Moutier et Vauréal et du domaine de la ferme d'Andrésy - Levé le 9 mars 1778 - Détail: titre et légende. Dessin plume aquarellé, Thomassin ; Rivière. Archives nationales, Paris, N I Seine-et-Oise 7.</p>	<p>(c) Région Ile-de-France - Inventaire général du patrimoine culturel / Kruszyk, Laurent (reproduction) 06780336XA 06780337XA</p>
-------	---	---



78 - Andrésy, ville

doc33	Seigneurie d'Andrésy. Dessin plume aquarellé Archives nationales, Paris, N I Seine-et-Oise 7.	(c) Région Ile-de-France - Inventaire général du patrimoine culturel / Kruszyk, Laurent (reproduction) 06780338VA 06780339XA
-------	---	--



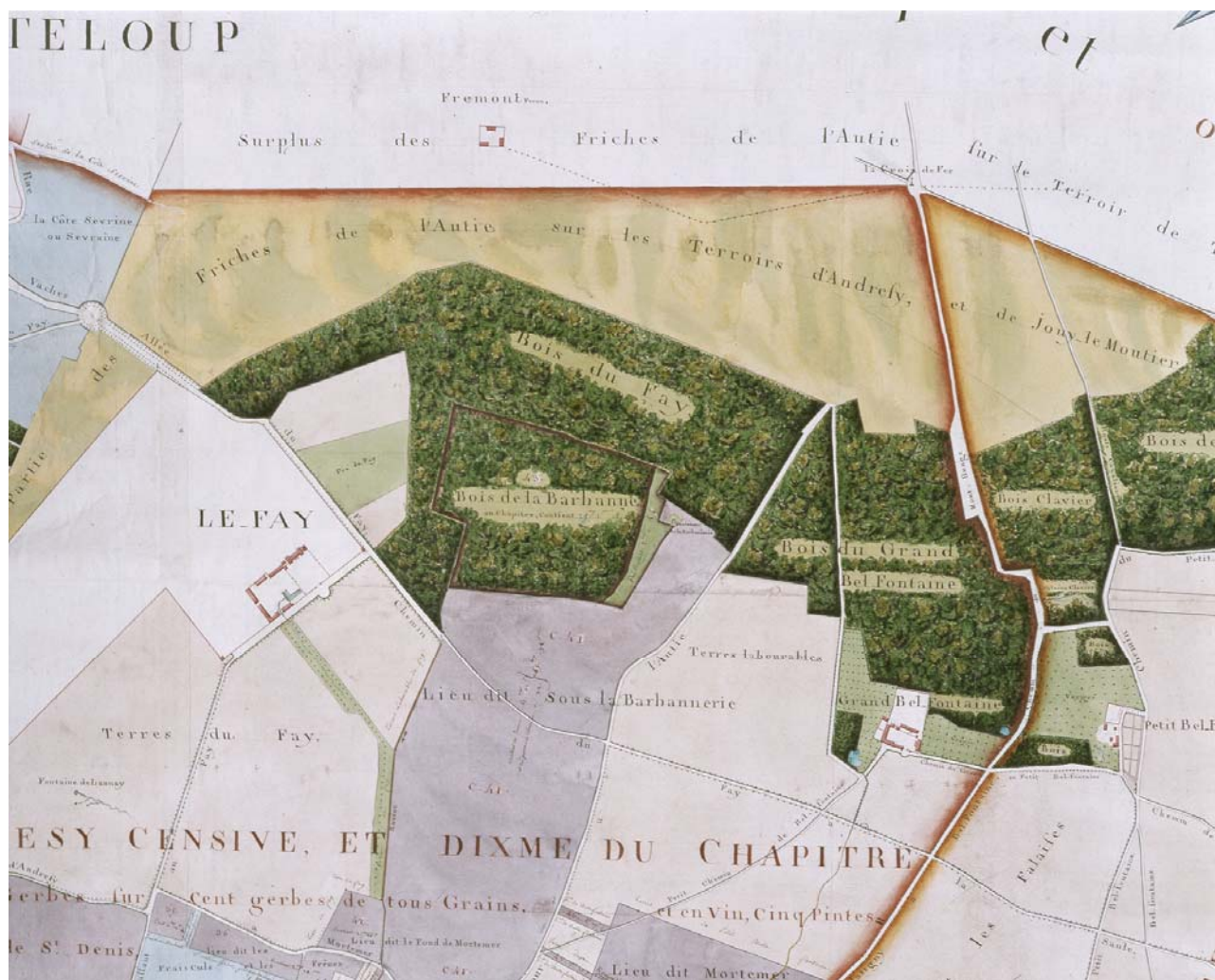
78 - Andrésy, ville

doc34	Seigneurie d'Andrésy (Détail : le village et les îles). Dessin plume aquarellé Archives nationales, Paris, N I Seine-et-Oise 7.	(c) Région Ile-de-France - Inventaire général du patrimoine culturel / Kruszyk, Laurent (reproduction) 06780340XA 06780341XA
-------	---	--



78 - Andrésy, ville

doc36	Seigneurie d'Andrésy (Détail : Le Château Du Fay). Dessin plume aquarellé Archives nationales, Paris, N I Seine-et-Oise 7.	(c) Région Ile-de-France - Inventaire général du patrimoine culturel / Kruszyk, Laurent (reproduction) 06780346XA 06780347XA
-------	--	--



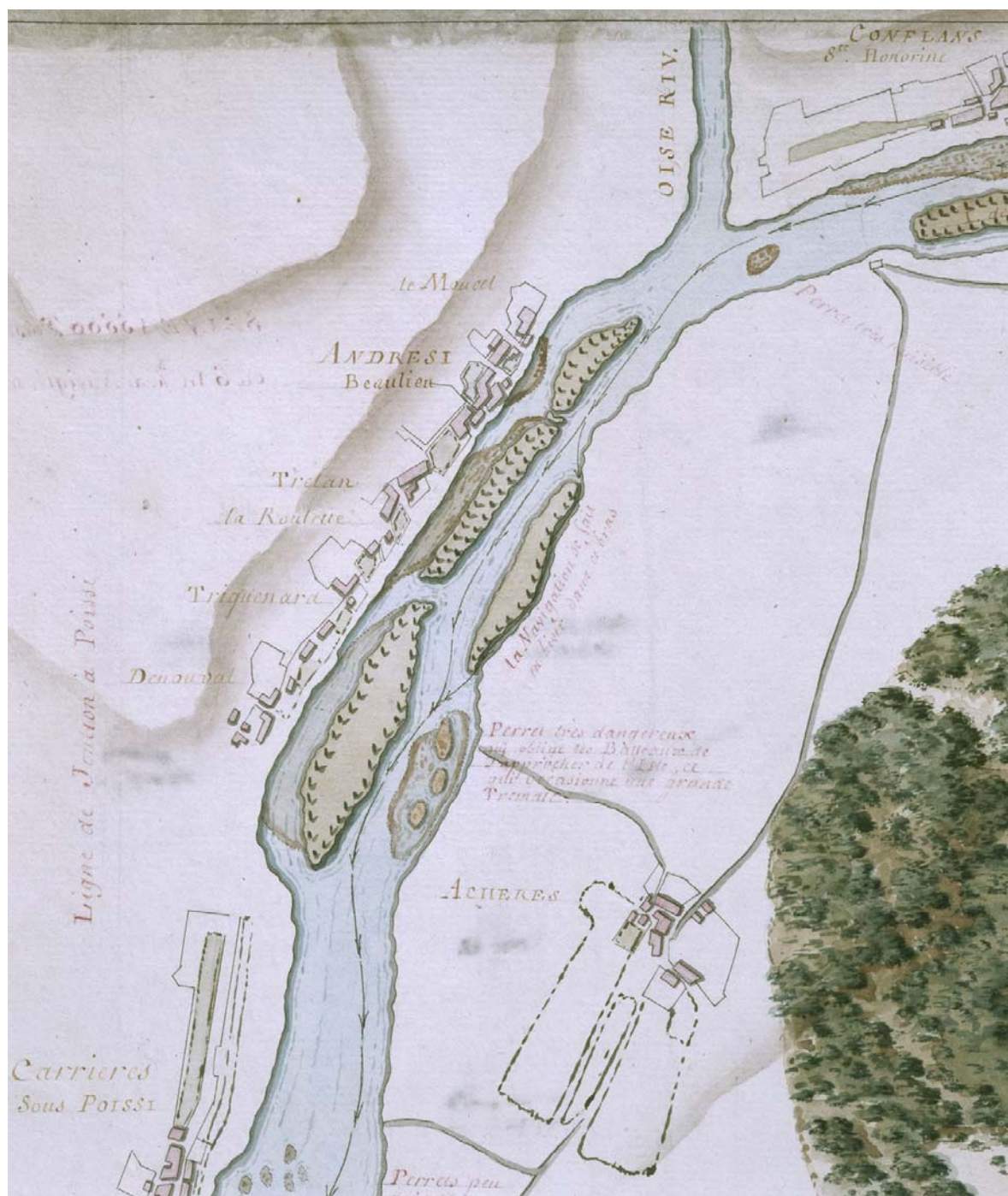
78 - Andrésy, ville

doc37	Extrait du cours de la Seine: du Pecq à Poissy – 1766. Dessin plume aquarellé Archives nationales, Paris, F14 10078/1 pièce 2.	(c) Région Ile-de-France - Inventaire général du patrimoine culturel / Kruszyk, Laurent (reproduction) 06780320XA 06780321XA
-------	--	--



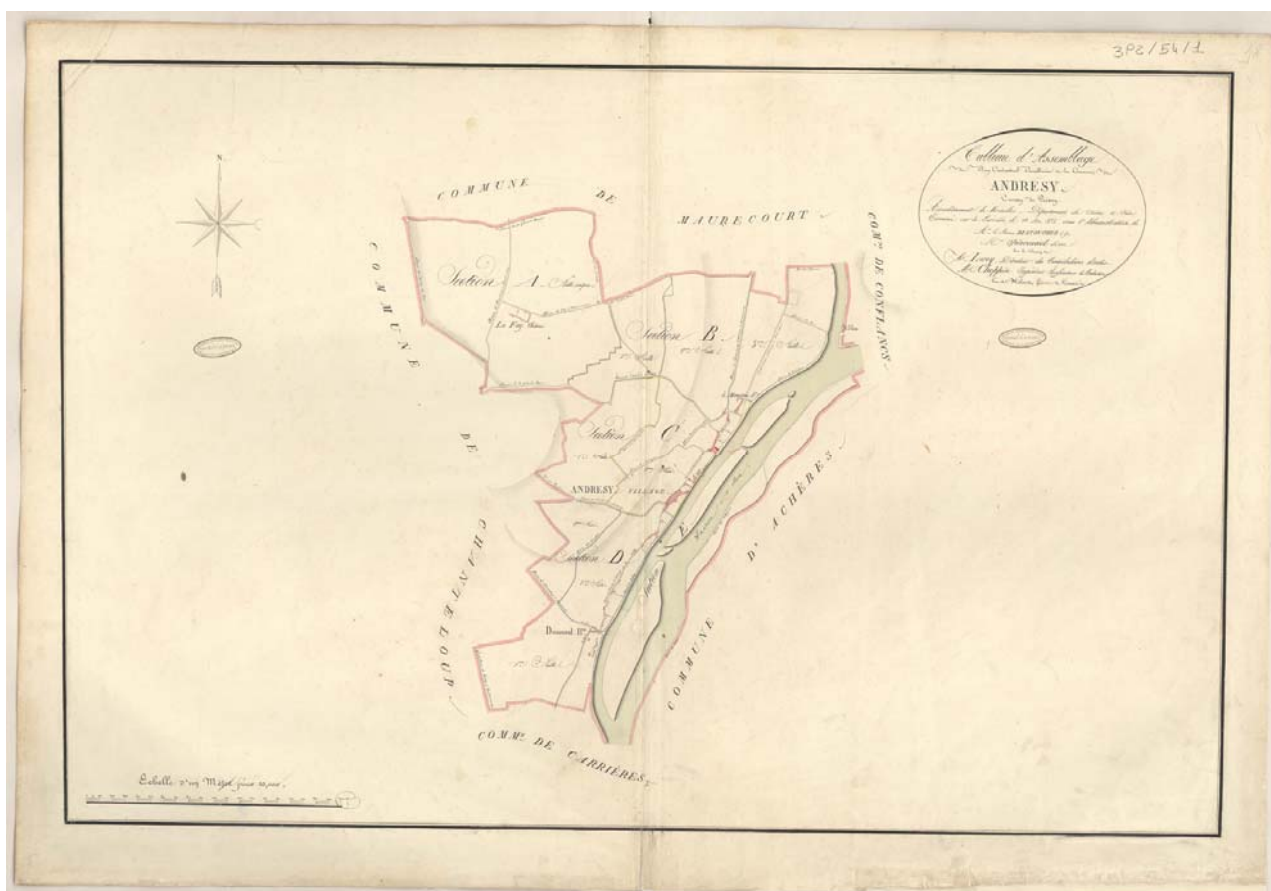
78 - Andrésy, ville

doc38	Extrait du cours de la Seine: du Pecq à Poissy - 1766 (Détail: navigation à Andrésy). Dessin plume aquarellé Archives nationales, Paris, F14 10078/1 pièce 2.	(c) Région Ile-de-France - Inventaire général du patrimoine culturel / Kruszyk, Laurent (reproduction) 06780322XA 06780323XA
-------	--	--



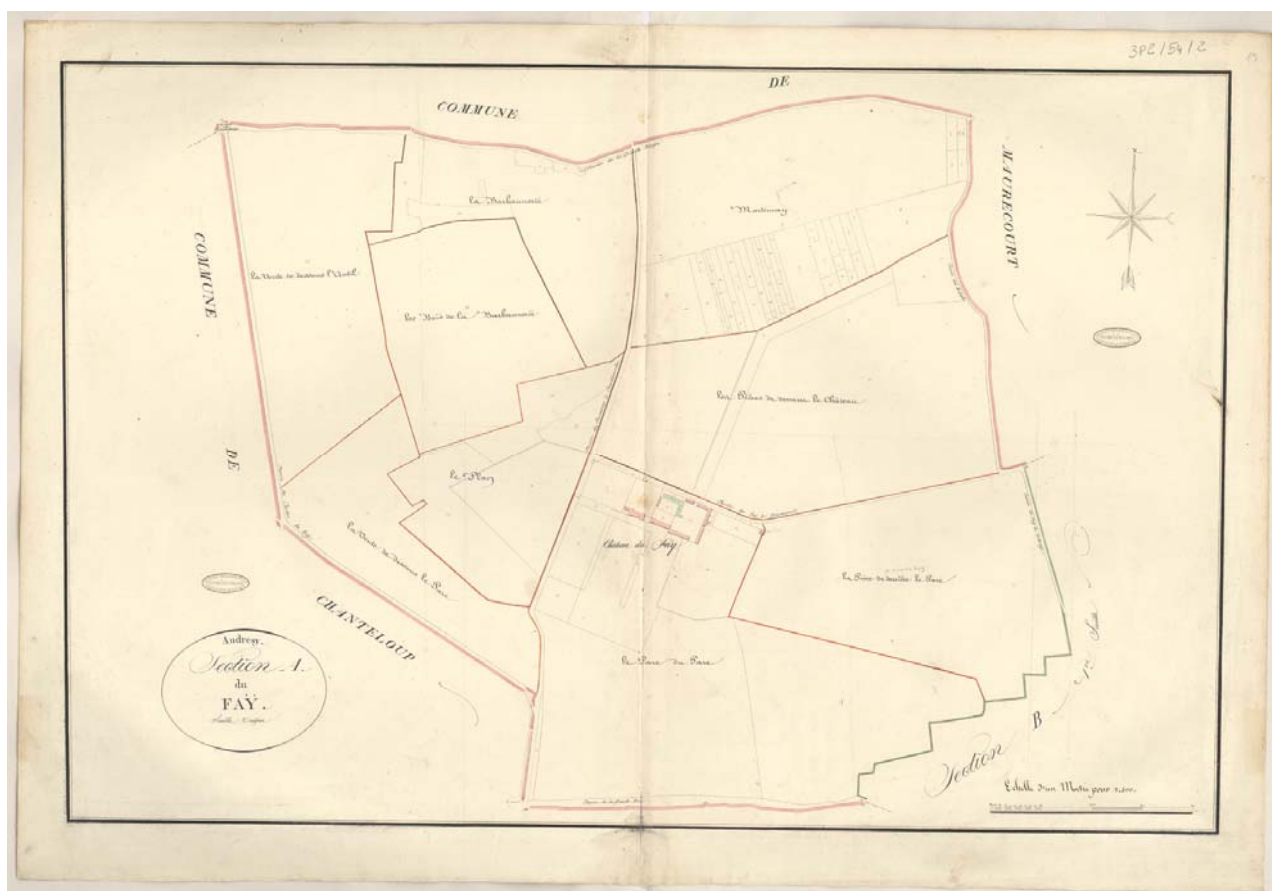
78 - Andrésy, ville

doc39	Tableau d'assemblage. plan, encre, lavis cadastre napoléonien. Archives départementales des Yvelines, Montigny-le-Bretonneux.	(c) Région Ile-de-France - Inventaire général du patrimoine culturel / Archives départementales des Yvelines (reproduction) 02780635NUCA
-------	--	---



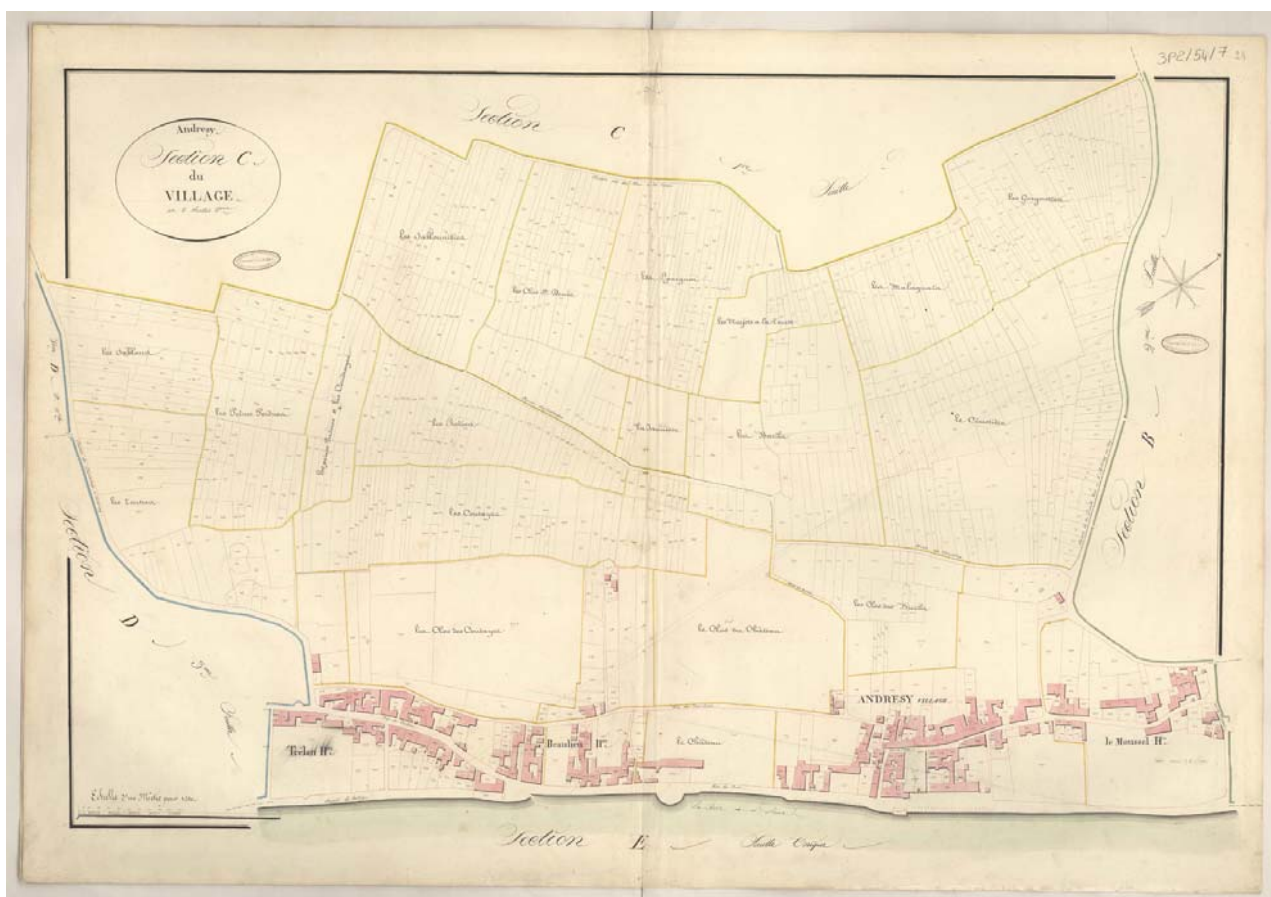
78 - Andrésy, ville

doc40	Section A du Faÿ. plan, encre, lavis cadastre napoléonien. Archives départementales des Yvelines, Montigny-le-Bretonneux.	(c) Région Ile-de-France - Inventaire général du patrimoine culturel / Archives départementales des Yvelines (reproduction) 02780636NUCA
-------	--	---



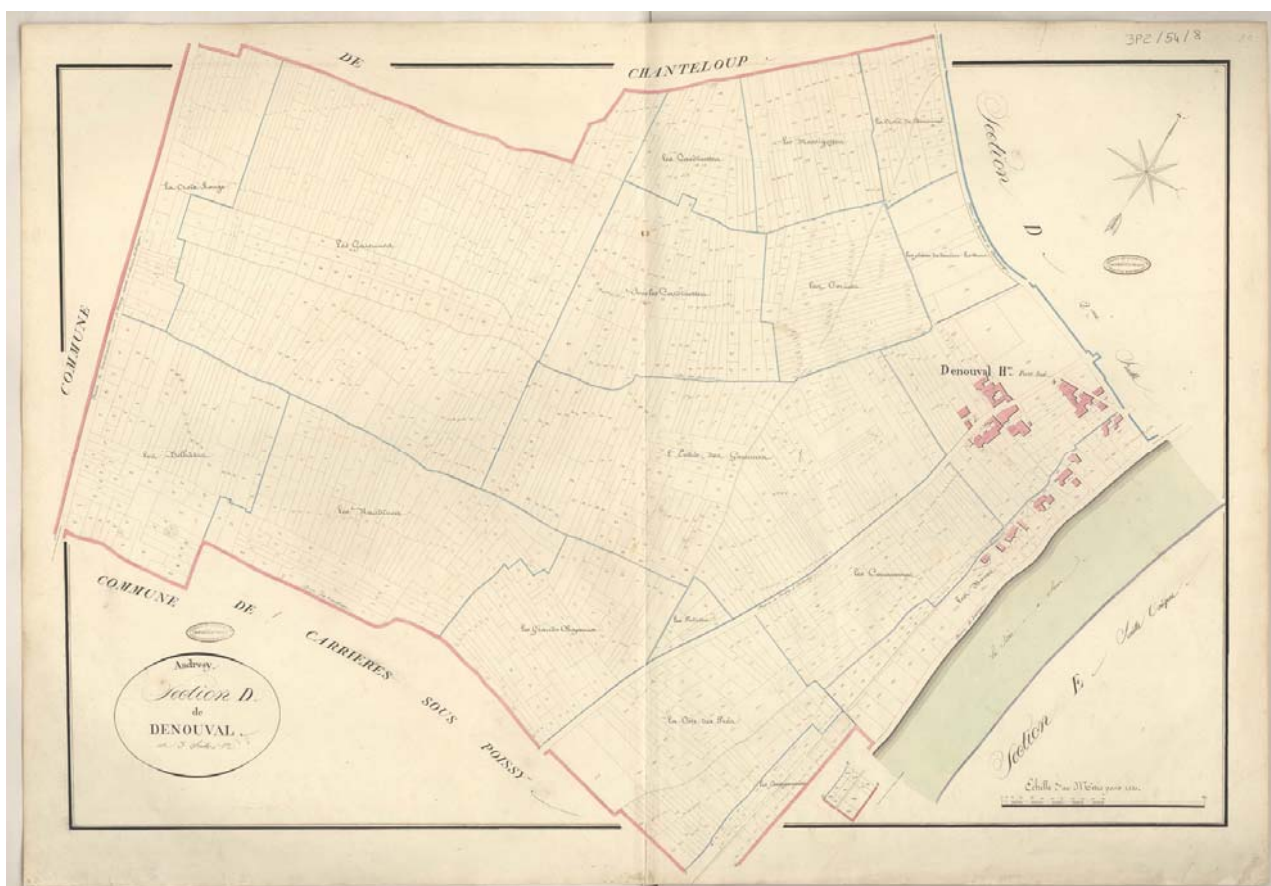
78 - Andrésy, ville

doc43	Section C, du Village. plan, encre, lavis cadastre napoléonien. Archives départementales des Yvelines, Montigny-le-Bretonneux.	(c) Région Ile-de-France - Inventaire général du patrimoine culturel / Archives départementales des Yvelines (reproduction) 02780639NUCA
-------	---	---



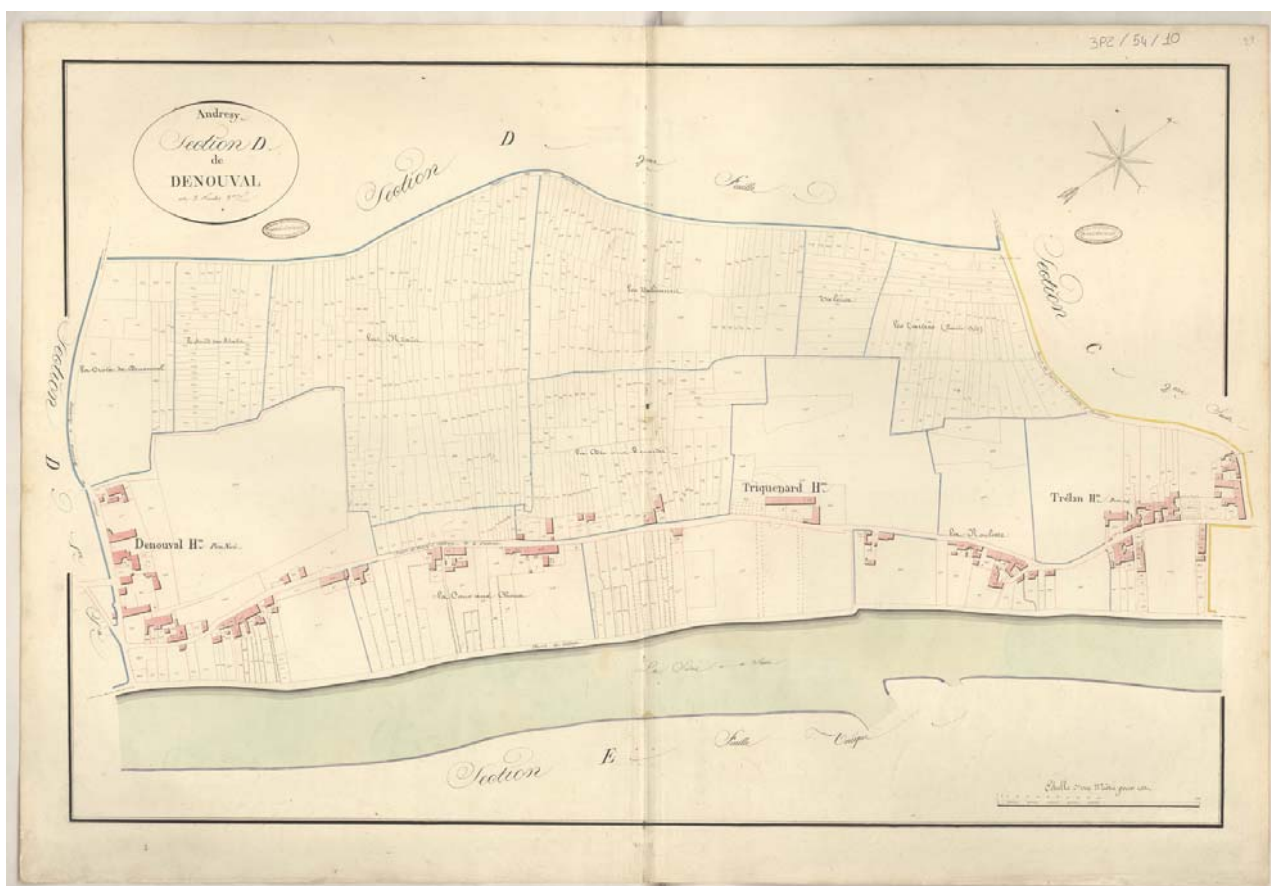
78 - Andrésy, ville

doc44	Section D de Denouval, 1ère feuille. plan, encre, lavis cadastre napoléonien. Archives départementales des Yvelines, Montigny-le-Bretonneux.	(c) Région Ile-de-France - Inventaire général du patrimoine culturel / Archives départementales des Yvelines (reproduction) 02780640NUCA
-------	---	---



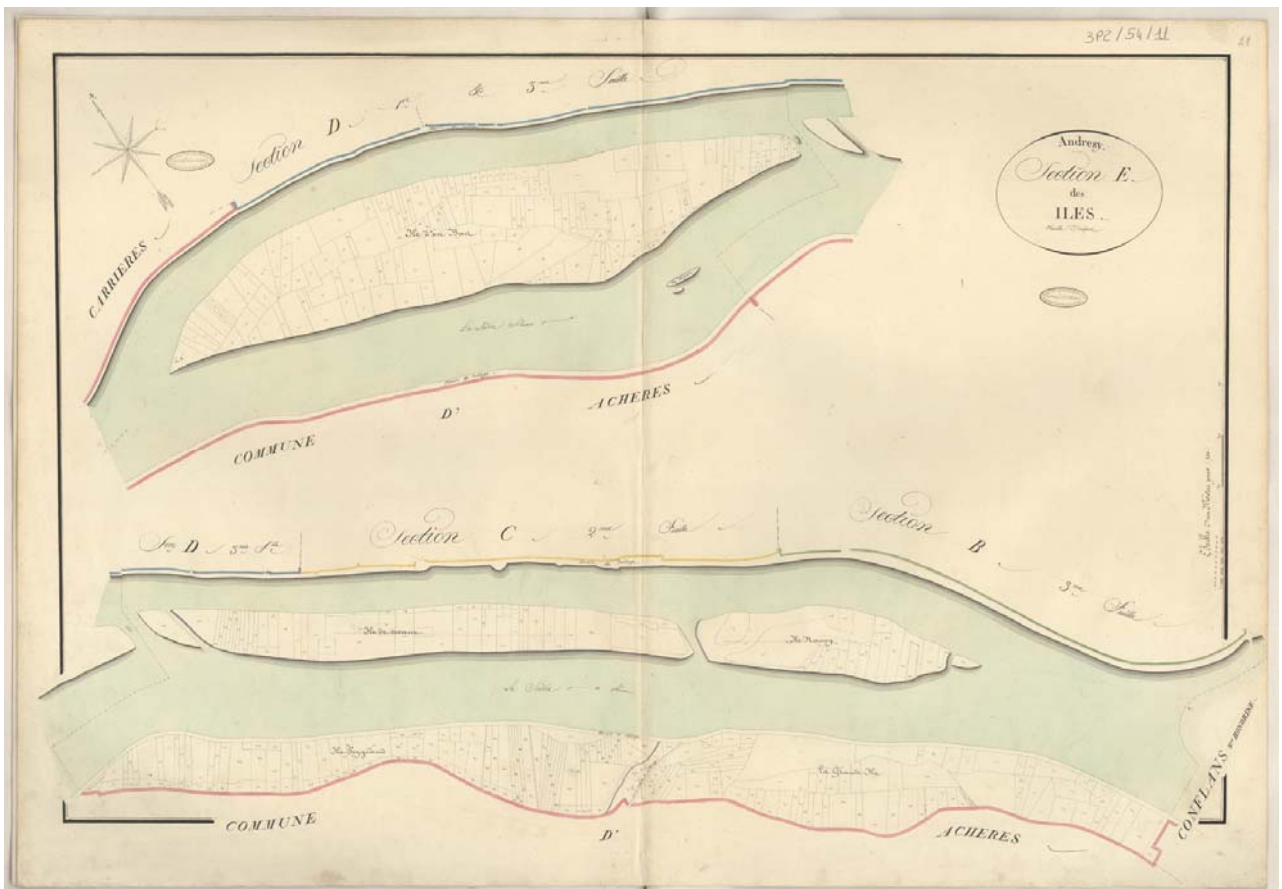
78 - Andrésy, ville

doc45	Section D de Denouval, 2e feuille. plan, encre, lavis cadastre napoléonien. Archives départementales des Yvelines, Montigny-le-Bretonneux.	(c) Région Ile-de-France - Inventaire général du patrimoine culturel / Archives départementales des Yvelines (reproduction) 02780641NUCA
-------	---	---



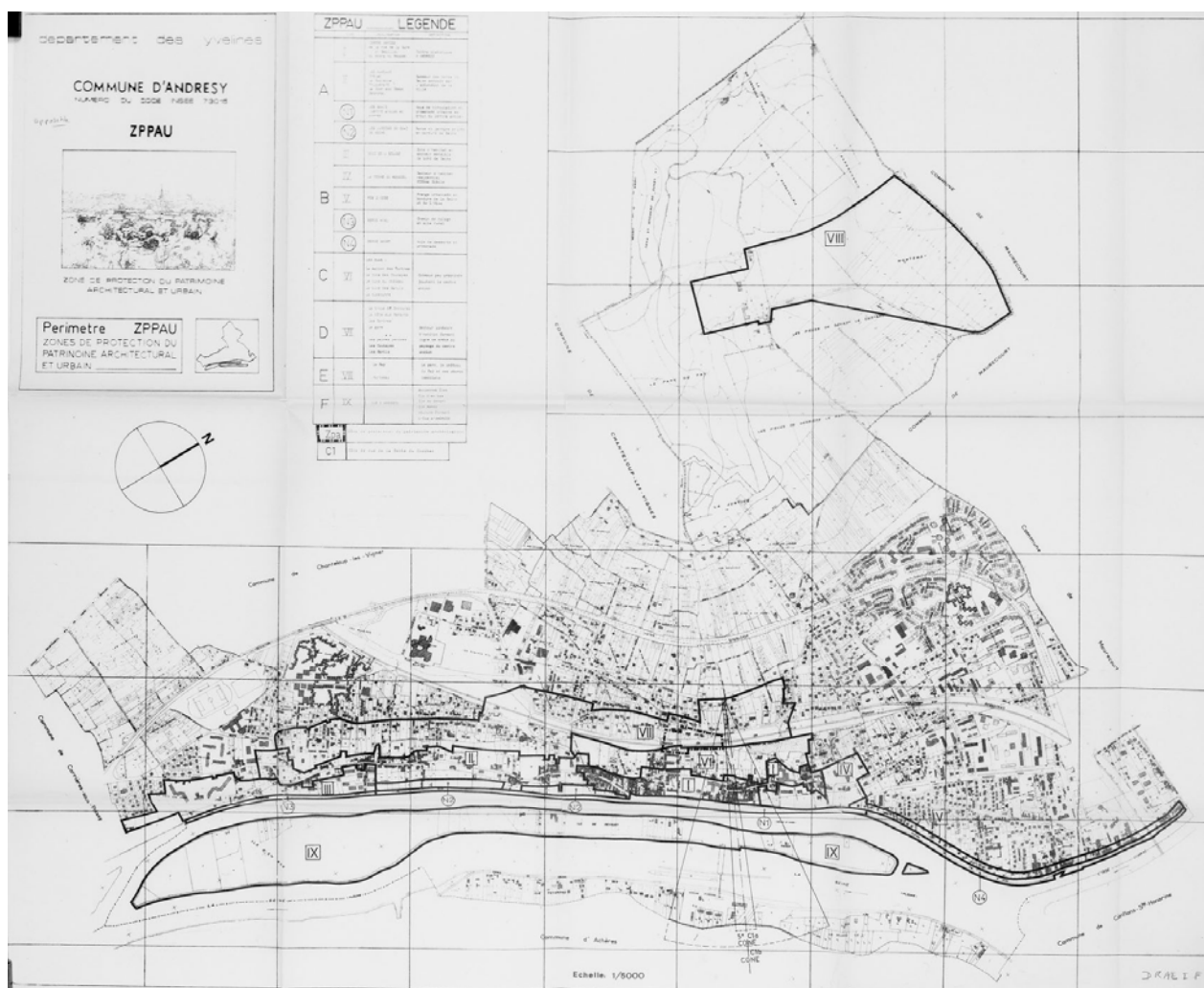
78 - Andrésy, ville

doc46	Section E, des Iles. plan, encre, lavis cadastre napoléonien. Archives départementales des Yvelines, Montigny-le-Bretonneux.	(c) Région Ile-de-France - Inventaire général du patrimoine culturel / Archives départementales des Yvelines (reproduction) 02780642NUCA
-------	---	---



78 - Andrésy, ville

doc49	Carte des zones de protection du patrimoine architectural et urbain. Tirage Drac, CRMH.	(c) Région Ile-de-France - Inventaire général du patrimoine culturel / Kruszyk, Laurent (reproduction) 06780370P
-------	---	---



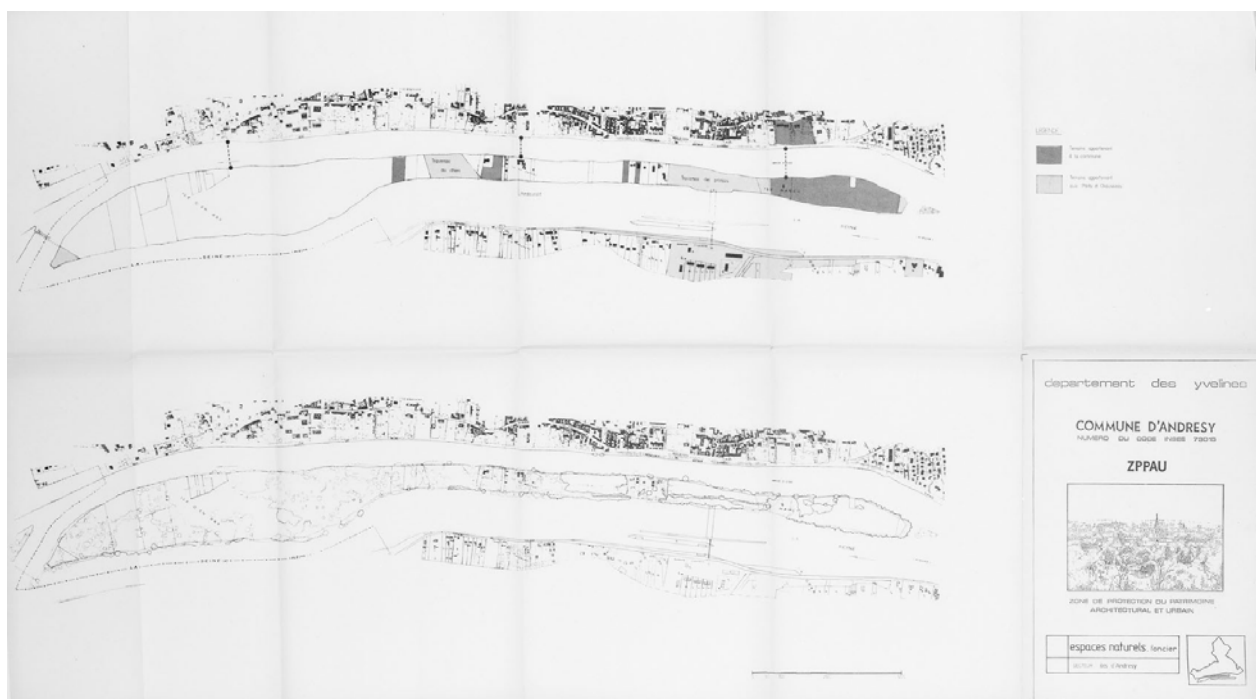
78 - Andrésy, ville

doc50	Carte des activités et circulation. tirage Drac, CRMH.	(c) Région Ile-de-France - Inventaire général du patrimoine culturel / Kruszyk, Laurent (reproduction) 06780371P
-------	--	---



78 - Andrésy, ville

doc51	Carte des espaces verts. tirage Drac, CRMH.	(c) Région Ile-de-France - Inventaire général du patrimoine culturel / Kruszyk, Laurent (reproduction) 06780372P
-------	---	---



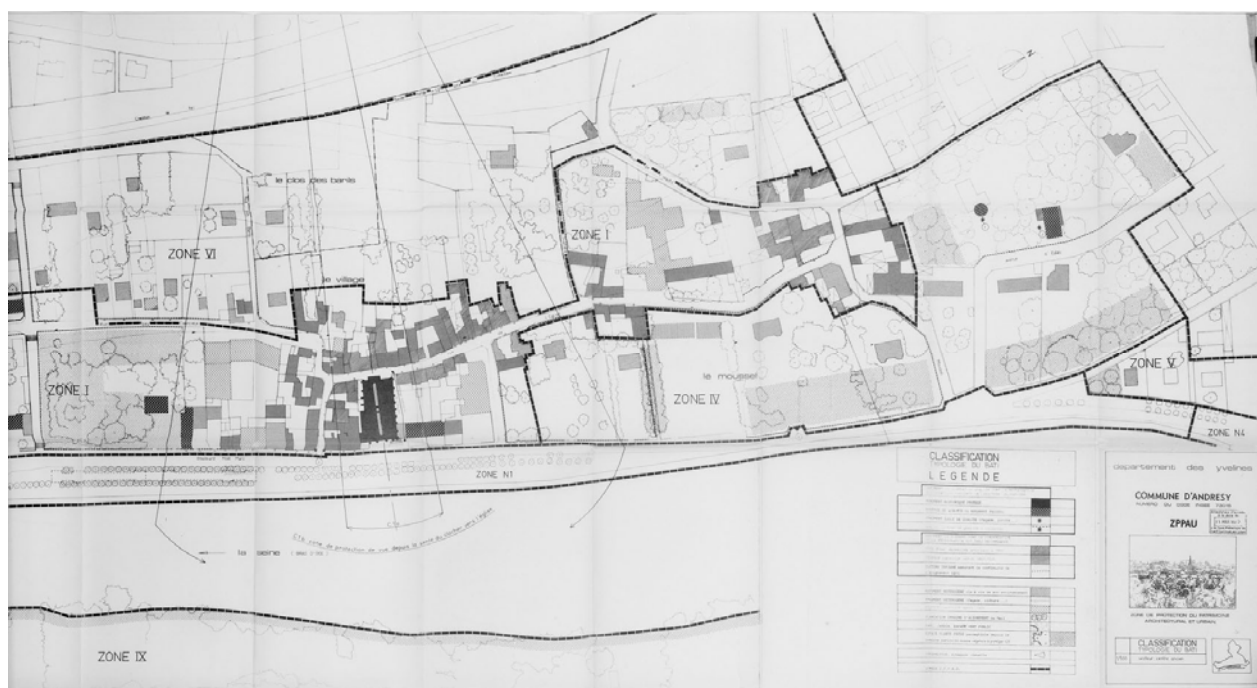
78 - Andrésy, ville

doc52	Carte des différentes zones de protection. tirage Drac, CRMH.	(c) Région Ile-de-France - Inventaire général du patrimoine culturel / Kruszyk, Laurent (reproduction) 06780373P
-------	---	---



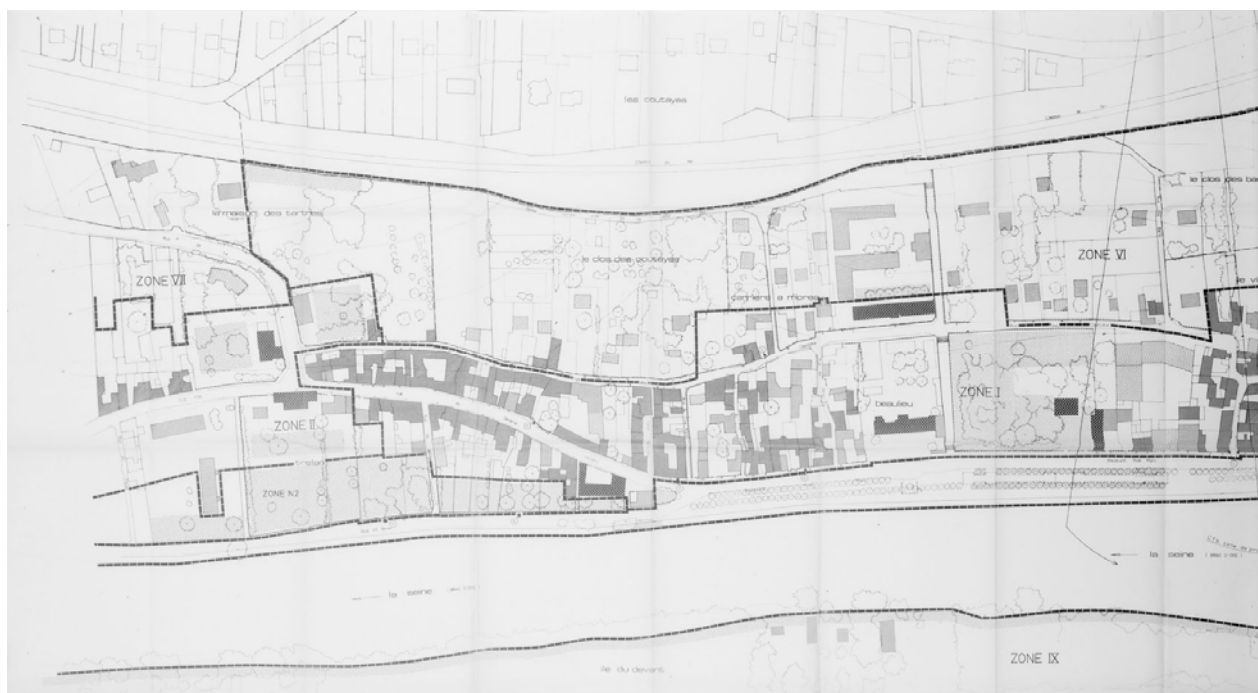
78 - Andrésy, ville

doc53	Carte de la typologie du bâti (partie est). tirage Drac, CRMH.	(c) Région Ile-de-France - Inventaire général du patrimoine culturel / Kruszyk, Laurent (reproduction) 06780374P
-------	--	---



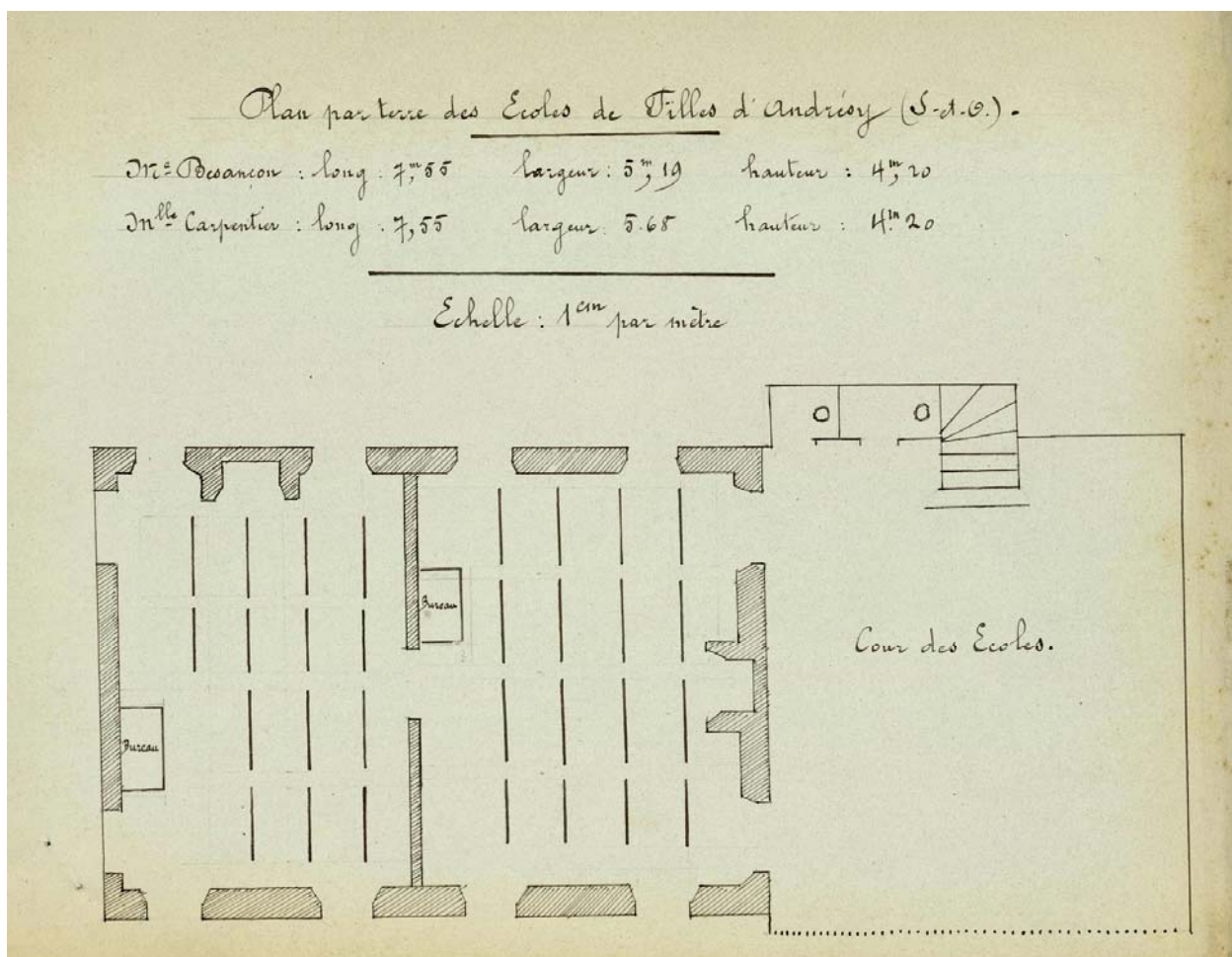
78 - Andrésy, ville

doc54	Carte de la typologie du bâti (partie centrale). tirage Drac, CRMH.	(c) Région Ile-de-France - Inventaire général du patrimoine culturel / Kruszyk, Laurent (reproduction) 06780376P
-------	---	---



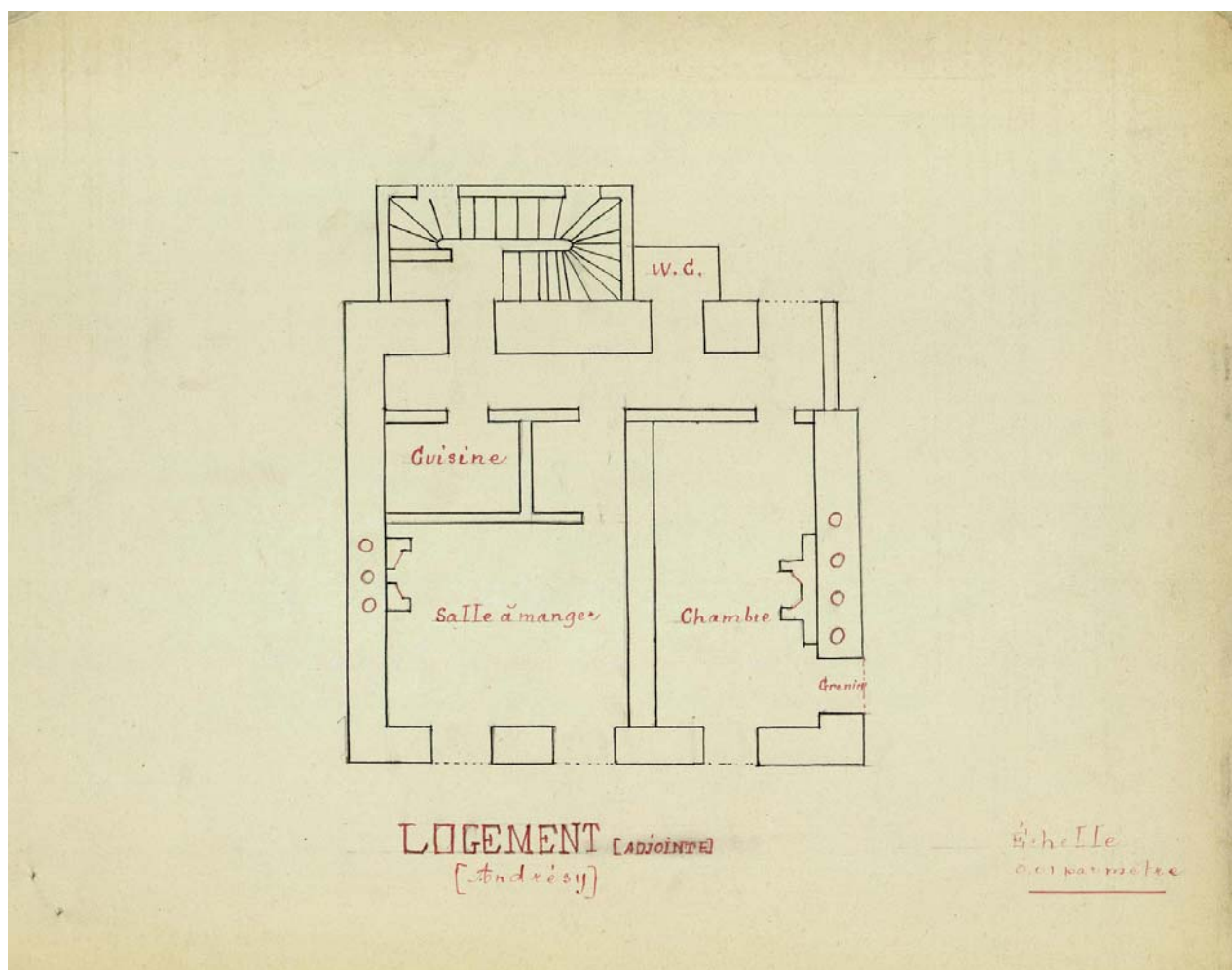
78 - Andrésy, ville

doc58	Plan de l'école de filles par l'instituteur. carte postale Archives départementales des Yvelines, Montigny-le-Bretonneux, T sup 202.	(c) Conseil général des Yvelines / Archives départementales des Yvelines (reproduction) 20087800672NUC2
-------	--	--



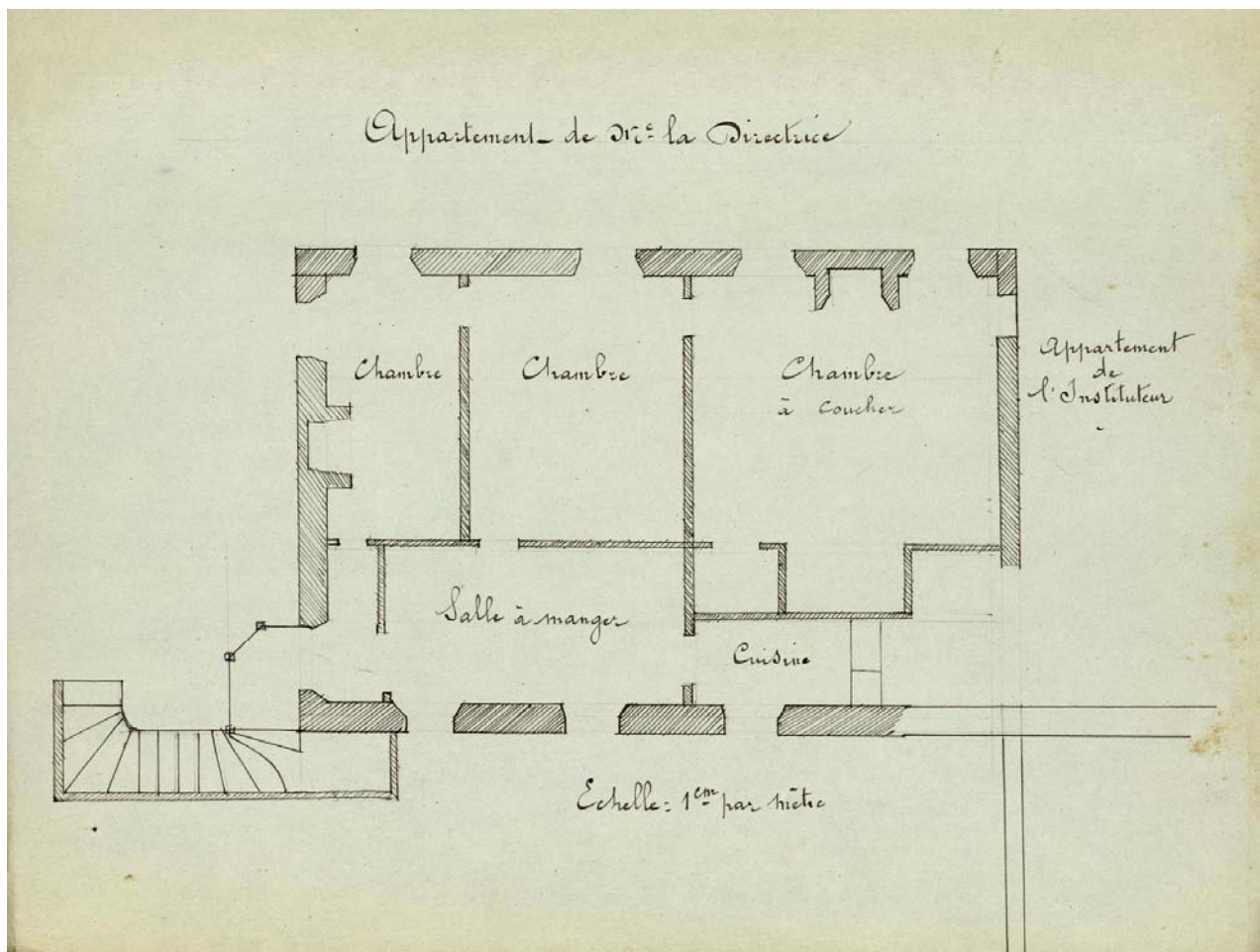
78 - Andrésy, ville

doc59	Plan du logement de l'adjoine par l'instituteur. carte postale Archives départementales des Yvelines, Montigny-le-Bretonneux, T sup 202.	(c) Conseil général des Yvelines / Archives départementales des Yvelines (reproduction) 20087800673NUC2
-------	--	---



78 - Andrésy, ville

doc60	Plan du logement de la directrice par l'instituteur. carte postale Archives départementales des Yvelines, Montigny-le-Bretonneux, T sup 202.	(c) Conseil général des Yvelines / Archives départementales des Yvelines (reproduction) 20087800674NUC2
-------	--	---



78 - Andrésy, ville

doc61	Paysage d' Andrésy signé Charles-François Daubigny, 1891. document imprimé, Daubigny, Charles-François (peintre). extrait d' un catalogue de vente. Musée de l'Ile-de-France, Sceaux (Hauts-de-Seine).	(c) Région Ile-de-France - Inventaire général du patrimoine culturel / Vialles, Jean-Bernard (reproduction) 02780553X
-------	---	--



78 - Andrésy, ville

doc62	Maison du peintre Raymond Renefer (1879-1957) à Andrésy. document imprimé Musée de l'Ile-de-France, Sceaux (Hauts-de-Seine).	(c) Région Ile-de-France - Inventaire général du patrimoine culturel / Vialles, Jean-Bernard (reproduction) 02780559XB
-------	--	---



78 - Andrésy, ville

doc63	Dessin du village depuis la voie ferrée. document imprimé dans : "L'illustration", du 14 05 1892. Musée de l'Ile-de-France, Sceaux (Hauts-de-Seine).	(c) Région Ile-de-France - Inventaire général du patrimoine culturel / Vialles, Jean-Bernard (reproduction) 02780554XB
-------	---	---



78 - Andrésy, ville

doc64	Vue du coteau avec ses murs à chasselas. photographie excursion de la commission des antiquités de Seine et Oise du 6 août 1890. Archives départementales des Yvelines, Montigny-le-Bretonneux, 2F 108/1.	(c) Conseil général des Yvelines / Archives départementales des Yvelines (reproduction) 20087800608NUC2A
-------	--	--




78 - Andrésy, ville

doc65	Vue du coteau avec ses murs à chasselas. photographie Excursion de la commission des antiquités de Seine et Oise du 6 août 1890. Archives départementales des Yvelines, Montigny-le-Bretonneux, 2F 108/2.	(c) Conseil général des Yvelines / Archives départementales des Yvelines (reproduction) 20087800609NUC2A
-------	--	--



78 - Andrésy, ville

doc66	Vue de l'ancienne mairie-école et des maisons voisines depuis le coteau. photographie Excursion de la commission des antiquités de Seine et Oise du 6 août 1890. Archives départementales des Yvelines, Montigny-le-Bretonneux, 2F 108/4.	(c) Conseil général des Yvelines / Archives départementales des Yvelines (reproduction) 20087800610NUC2A
-------	--	--



78 - Andrésy, ville

doc67	La tranchée du chemin de fer et la ville. photographie Excursion de la commission des antiquités de Seine et Oise du 6 août 1890. Archives départementales des Yvelines, Montigny-le-Bretonneux, 2F 108/5.	(c) Conseil général des Yvelines / Archives départementales des Yvelines (reproduction) 20087800611NUC2A
-------	---	--



78 - Andrésy, ville

doc68	La découverte de la nécropole mérovingienne lors du creusement de la tranchée du chemin de fer. photographie Archives départementales des Yvelines, Montigny-le-Bretonneux, 2F 108/15.	(c) Conseil général des Yvelines / Archives départementales des Yvelines (reproduction) 20087800614NUC2A
-------	--	--



78 - Andrésy, ville

doc69	Sarcophages mis au jour. photographie Archives départementales des Yvelines, Montigny-le-Bretonneux, 2F 108/17.	(c) Conseil général des Yvelines / Archives départementales des Yvelines (reproduction) 20087800615NUC2A
-------	---	--




78 - Andrésy, ville

doc70	Sarcophages mis au jour en 1890. photographie Archives départementales des Yvelines, Montigny-le-Bretonneux, 2F 108/18.	(c) Conseil général des Yvelines / Archives départementales des Yvelines (reproduction) 20087800616NUC2A
-------	---	---



78 - Andrésy, ville

doc71	Détail d'un sarcophage en plâtre. photographie Archives départementales des Yvelines, Montigny-le-Bretonneux, 2F 108/19.	(c) Conseil général des Yvelines / Archives départementales des Yvelines (reproduction) 20087800617NUC2A
-------	--	--



78 - Andrésy, ville

doc72	Les membres de la commission des antiquités et des arts, lors de leur excursion à Andrésy, le 6 août 1890. photographie Archives départementales des Yvelines, Montigny-le-Bretonneux, 2F 108/25.	(c) Conseil général des Yvelines / Archives départementales des Yvelines (reproduction) 20087800618NUC2A
-------	---	--



78 - Andrésy, ville

doc73	Découvertes à Andrésy en 1890. photographie Archives départementales des Yvelines, Montigny-le-Bretonneux, 2F 108/29, 2F 108/30, 2F 108/31.	(c) Conseil général des Yvelines / Archives départementales des Yvelines (reproduction) 20087800619NUC2A
-------	---	--



78 - Andrésy, ville

doc74	Membres de la commission visitant les fouilles en 1890. photographie Archives départementales des Yvelines, Montigny-le-Bretonneux, 2F 108/35.	(c) Conseil général des Yvelines / Archives départementales des Yvelines (reproduction) 20087800620NUC2A
-------	--	--




78 - Andrésy, ville

doc75	Vue des murs qui bordent les propriétés longeant la Seine. carte postale Archives départementales des Yvelines, Montigny-le-Bretonneux.	(c) Conseil général des Yvelines / Archives départementales des Yvelines (reproduction) 20087800642NUC2A
-------	---	--



78 - Andrésy, ville

doc77	Vue d'un clos de vigne donnant sur la rue des Courcieux. carte postale Archives départementales des Yvelines, Montigny-le-Bretonneux.	(c) Conseil général des Yvelines / Archives départementales des Yvelines (reproduction) 20087800635NUC2A
-------	---	--



78 - Andrésy, ville

doc78	La Grande Rue, actuellement rue du Général Leclerc. carte postale collection particulière.	(c) Région Ile-de-France - Inventaire général du patrimoine culturel / Kruszyk, Laurent (reproduction) 05780074NUCAB
-------	--	---




78 - Andrésy, ville

doc79	Maison 10, rue du Général Leclerc. carte postale collection particulière.	(c) Région Ile-de-France - Inventaire général du patrimoine culturel / Kruszyk, Laurent (reproduction) 05780069NUCAB
-------	---	---



78 - Andrésy, ville

doc80	Vue sur la Seine et les maisons de villégiature qui la bordent. carte postale collection particulière.	(c) Région Ile-de-France - Inventaire général du patrimoine culturel / Kruszyk, Laurent (reproduction) 05780064NUCB
-------	--	---




78 - Andrésy, ville

doc81	Vue de l'avenue des Courtayes. carte postale collection particulière.	(c) Région Ile-de-France - Inventaire général du patrimoine culturel / Kruszyk, Laurent (reproduction) 05780065NUCB
-------	---	--




78 - Andrésy, ville

doc82	Vue du village : le quartier de l'église. carte postale, Malcuit, E. Musée de l'Ile-de-France, Sceaux (Hauts-de-Seine).	(c) Région Ile-de-France - Inventaire général du patrimoine culturel / Vialles, Jean-Bernard (reproduction) 02780547XB
-------	---	---




78 - Andrésy, ville

doc83	Vue générale du coteau derrière l'église. carte postale collection particulière.	(c) Région Ile-de-France - Inventaire général du patrimoine culturel / Kruszyk, Laurent (reproduction) 05780063NUCB
-------	--	--



78 - Andrésy, ville

doc84	Vue du village : le quartier de l'église. document imprimé dans : "Bulletin municipal officiel d' Andrésy", 1981. Musée de l'Ile-de-France, Sceaux (Hauts-de-Seine).	(c) Région Ile-de-France - Inventaire général du patrimoine culturel / Vialles, Jean-Bernard (reproduction) 02780548XB
-------	---	---



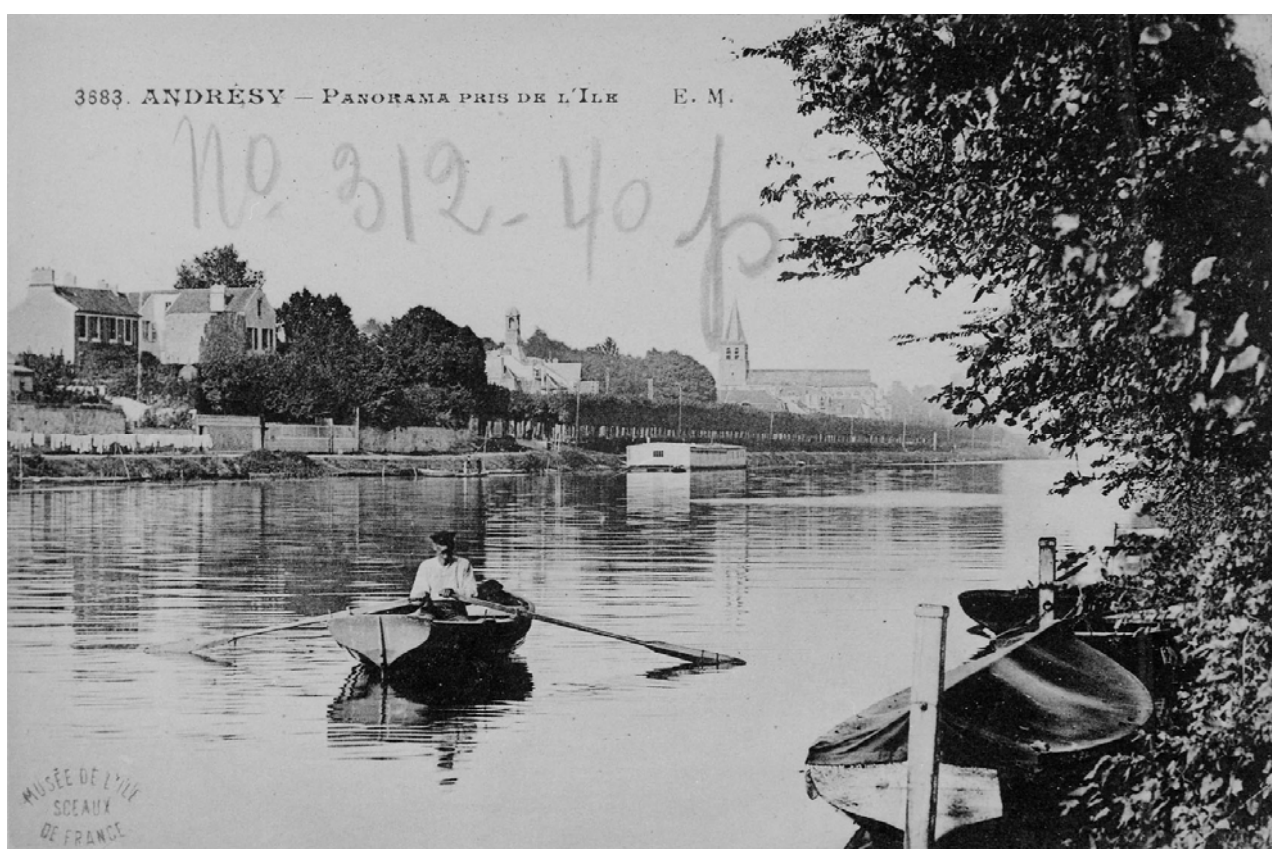
78 - Andrésy, ville

doc85	Vue du village : quartier du groupe scolaire Saint-Exupéry avec voie ferrée au premier plan. document imprimé dans : "Bulletin municipal officiel d' Andrésy", 1981. Musée de l'Ile-de-France, Sceaux (Hauts-de-Seine).	(c) Région Ile-de-France - Inventaire général du patrimoine culturel / Vialles, Jean-Bernard (reproduction) 02780546XB
-------	--	---




78 - Andrésy, ville

doc86	Barques sur la Seine, panorama pris de l'île. carte postale Musée de l'Ile-de-France, Sceaux (Hauts-de-Seine), E. Malcuit.	(c) Région Ile-de-France - Inventaire général du patrimoine culturel / Vialles, Jean-Bernard (reproduction) 02780561XB
-------	---	---




78 - Andrésy, ville

doc87	Maisons au bord de la Seine. carte postale, Malcuit, E. Musée de l'Ile-de-France, Sceaux (Hauts-de-Seine).	(c) Région Ile-de-France - Inventaire général du patrimoine culturel / Vialles, Jean-Bernard (reproduction) 02780556XB
-------	--	---




78 - Andrésy, ville

doc88	La Croix d'Achères. carte postale Musée de l'Ile-de-France, Sceaux (Hauts-de-Seine).	(c) Région Ile-de-France - Inventaire général du patrimoine culturel / Vialles, Jean-Bernard (reproduction) 02780562XB
-------	--	---




78 - Andrésy, ville

doc89	Barque et cargo-boat sur la Seine. carte postale, Malcuit, E. Musée de l'Ile-de-France, Sceaux (Hauts-de-Seine).	(c) Région Ile-de-France - Inventaire général du patrimoine culturel / Vialles, Jean-Bernard (reproduction) 02780552XB
-------	--	---




78 - Andrésy, ville

doc90	Villa au bord de la Seine. carte postale, Malcuit, E. Musée de l'Ile-de-France, Sceaux (Hauts-de-Seine).	(c) Région Ile-de-France - Inventaire général du patrimoine culturel / Vialles, Jean-Bernard (reproduction) 02780551XB
-------	--	---



78 - Andrésy, ville

doc91	Vue depuis la Seine : l'église et la promenade du docteur Giffard. carte postale, Malcuit, E. Musée de l'Ile-de-France, Sceaux (Hauts-de-Seine).	(c) Région Ile-de-France - Inventaire général du patrimoine culturel / Vialles, Jean-Bernard (reproduction) 02780549XB
-------	--	---



78 - Andrésy, ville

doc92	Vue aérienne de l'église et de son quartier. carte postale Archives départementales des Yvelines, Montigny-le-Bretonneux.	(c) Conseil général des Yvelines / Archives départementales des Yvelines (reproduction) 20087800637NUC2A
-------	---	--



78 - Andrésy, ville

doc93	Vue aérienne d'Andrésy. collection particulière.	(c) Région Ile-de-France - Inventaire général du patrimoine culturel / Kruszyk, Laurent (reproduction) 05780079NUCAB
-------	---	---



78 - Andrésy, ville

fig01	Le panorama vers Paris depuis l'avenue Victor Schoelcher.	(c) Région Ile-de-France - Inventaire général du patrimoine culturel / Kruszyk, Laurent 06780530XA 06780531XA
-------	---	---



78 - Andrésy, ville

fig02	Le panorama vers Poissy depuis l'avenue Victor Schoelcher.	(c) Région Ile-de-France - Inventaire général du patrimoine culturel / Kruszyk, Laurent 06780532XA 06780533XA
-------	--	---



78 - Andrésy, ville

fig03	Vue panoramique depuis le rebord du plateau vers l'est.	(c) Région Ile-de-France - Inventaire général du patrimoine culturel / Kruszyk, Laurent 05780241XA
-------	---	--



78 - Andrésy, ville

fig04	Vue panoramique depuis le rebord du plateau vers le sud.	(c) Région Ile-de-France - Inventaire général du patrimoine culturel / Kruszyk, Laurent 05780242XA 05780243XA
-------	--	--



78 - Andrésy, ville

fig05	Vue panoramique depuis le rebord du plateau vers l'ouest.	(c) Région Ile-de-France - Inventaire général du patrimoine culturel / Kruszyk, Laurent 05780244XA 05780245XA
-------	---	---



78 - Andrésy, ville

fig06	Vue d'Andrésy depuis la Seine.	(c) Région Ile-de-France - Inventaire général du patrimoine culturel / Kruszyk, Laurent 06780839XA 06780840XA
-------	--------------------------------	--



78 - Andrésy, ville

fig08	Vue d'Andrésy depuis la Seine.	(c) Région Ile-de-France - Inventaire général du patrimoine culturel / Kruszyk, Laurent 06780841XA 06780842XA
-------	--------------------------------	--



78 - Andrésy, ville

fig08bis	Pêcheur sur la Seine.	(c) Région Ile-de-France - Inventaire général du patrimoine culturel / Kruszyk, Laurent 20087800448XE
----------	-----------------------	---



78 - Andrésy, ville

fig09	La Seine et une partie de l'île du devant.	(c) Région Ile-de-France - Inventaire général du patrimoine culturel / Kruszyk, Laurent 05780246XA 05780247XA
-------	--	--



78 - Andrésy, ville

fig10	Une péniche en train d'être repeinte.	(c) Région Ile-de-France - Inventaire général du patrimoine culturel / Kruszyk, Laurent 20087800449NUC4A
-------	---------------------------------------	--



78 - Andrésy, ville

fig11	Brumes matinales sur la Seine.	(c) Région Ile-de-France - Inventaire général du patrimoine culturel / Kruszyk, Laurent 20087800337XA
-------	--------------------------------	---



78 - Andrésy, ville

fig12	Vue d'ensemble d'une ancienne guinguette.	(c) Région Ile-de-France - Inventaire général du patrimoine culturel / Kruszyk, Laurent 20097800009NUC4A
-------	---	--



78 - Andrésy, ville

fig13	Vue de la rive gauche et d'une maison le long du chemin de halage.	(c) Région Ile-de-France - Inventaire général du patrimoine culturel / Kruszyk, Laurent 20097800010NUC4A
-------	--	--



78 - Andrésy, ville

fig14	Vue de l'île aux oiseaux.	(c) Région Ile-de-France - Inventaire général du patrimoine culturel / Kruszyk, Laurent 20097800011NUC4A
-------	---------------------------	--



78 - Andrésy, ville

fig15	Vue d'ensemble du marché et du quai de Seine.	(c) Région Ile-de-France - Inventaire général du patrimoine culturel / Kruszyk, Laurent 20097800007NUC4A
-------	---	--



78 - Andrésy, ville

fig16	Vue d'ensemble des halles reconstruites en 1986.	(c) Région Ile-de-France - Inventaire général du patrimoine culturel / Kruszyk, Laurent 20097800008NUC4A
-------	--	--



78 - Andrésy, ville

fig17	Vue d'ensemble de la cité Paul Duflos.	(c) Région Ile-de-France - Inventaire général du patrimoine culturel / Kruszyk, Laurent 06780536XA 06780537XA
-------	--	--



78 - Andrésy, ville

fig18	Alignement d'arbres, vestige d'une allée conduisant à la Seine et propriété des Lepic.	(c) Région Ile-de-France - Inventaire général du patrimoine culturel / Kruszyk, Laurent 06780552XA 06780553XA
-------	--	---



78 - Andrésy, ville

fig19	Maisons de ville du 96 au 102 rue du Maréchal-Leclerc.	(c) Région Ile-de-France - Inventaire général du patrimoine culturel / Kruszyk, Laurent 06780564VA 06780565VA
-------	--	---




78 - Andrésy, ville

fig21	Ruelle entre la rue du Général-Leclerc et le quai de Seine.	(c) Région Ile-de-France - Inventaire général du patrimoine culturel / Kruszyk, Laurent 06780406XA 06780407XA
-------	---	--



78 - Andrésy, ville

fig22	La sente des Boves.	(c) Région Ile-de-France - Inventaire général du patrimoine culturel / Kruszyk, Laurent 06780404XA 06780405XA
-------	---------------------	--



78 - Andrésy, ville

fig23	Panneau sur le quai indiquant la distance depuis Paris par la Seine.	(c) Région Ile-de-France - Inventaire général du patrimoine culturel / Kruszyk, Laurent 06780408XA 06780409XA
-------	--	--



78 - Andrésy, ville

fig24	Vue de l'église et de son quartier.	(c) Région Ile-de-France - Inventaire général du patrimoine culturel / Kruszyk, Laurent 05780239XA 05780240XA
-------	-------------------------------------	--



78 - Andrésy, ville

fig25	La rue de l'Eglise vue vers l'ouest.	(c) Région Ile-de-France - Inventaire général du patrimoine culturel / Kruszyk, Laurent 06780148XA 06780149XA
-------	--------------------------------------	--



78 - Andrésy, ville

fig26	La rue de l'Eglise vue vers l'est.	(c) Région Ile-de-France - Inventaire général du patrimoine culturel / Kruszyk, Laurent 06780150VA 06780151VA
-------	------------------------------------	--



78 - Andrésy, ville

fig27	La Seine juste après le confluent.	(c) Région Ile-de-France - Inventaire général du patrimoine culturel / Kruszyk, Laurent 06780081XA
-------	------------------------------------	--



78 - Andrésy, ville

fig28	La Seine et une partie de l'île du devant.	(c) Région Ile-de-France - Inventaire général du patrimoine culturel / Kruszyk, Laurent 05780248XA 05780249XA
-------	--	--



78 - Andrésy, ville

fig29	La Seine vers l'aval. La vue est prise au niveau de la ruelle de la Cigogne.	(c) Région Ile-de-France - Inventaire général du patrimoine culturel / Kruszyk, Laurent 05780250XA 05780251XA
-------	--	---



78 - Andrésy, ville

fig30	La rue de l'Eglise.	(c) Région Ile-de-France - Inventaire général du patrimoine culturel / Kruszyk, Laurent 06780200XA 06780201XA
-------	---------------------	--



78 - Andrésy, ville

fig31	Kiosque rustique se trouvant dans la propriété du 121, rue du Général-Leclerc.	(c) Région Ile-de-France - Inventaire général du patrimoine culturel / Kruszyk, Laurent 06780410XA 06780411XA
-------	--	---



78 - Andrésy, ville

fig32	Kiosque 12, quai de l'Ecluse.	(c) Région Ile-de-France - Inventaire général du patrimoine culturel / Kruszyk, Laurent 06780412XA 06780413XA
-------	-------------------------------	--



78 - Andrésy, ville

fig33	Kiosque se trouvant dans la propriété du 99, rue du Général-Leclerc.	(c) Région Ile-de-France - Inventaire général du patrimoine culturel / Kruszyk, Laurent 06780414XA 06780415XA
-------	--	---



78 - Andrésy, ville

fig34	Kiosque se trouvant dans la propriété du 59, rue du Général-Leclerc.	(c) Région Ile-de-France - Inventaire général du patrimoine culturel / Kruszyk, Laurent 06780416XA 06780417XA
-------	--	--



78 - Andrésy, ville

fig35	Terrasse se trouvant dans la propriété du 59, rue du Général-Leclerc.	(c) Région Ile-de-France - Inventaire général du patrimoine culturel / Kruszyk, Laurent 06780418XA 06780419XA
-------	---	--



78 - Andrésy, ville

fig36	Kiosque 6, quai de Seine.	(c) Région Ile-de-France - Inventaire général du patrimoine culturel / Kruszyk, Laurent 06780420XA 06780421XA
-------	---------------------------	--



78 - Andrésy, ville

fig37	Kiosque dans la propriété du 7, avenue du Général-Leclerc.	(c) Région Ile-de-France - Inventaire général du patrimoine culturel / Kruszyk, Laurent 06780422XA 06780423XA
-------	--	---



78 - Andrésy, ville

fig38	Kiosque dans une propriété de l'avenue du Général-Leclerc.	(c) Région Ile-de-France - Inventaire général du patrimoine culturel / Kruszyk, Laurent 06780424XA 06780425XA
-------	--	---



78 - Andrésy, ville

fig39	Balcon en bordure de terrasse donnant sur la Seine, sur le boulevard Noël-Marc.	(c) Région Ile-de-France - Inventaire général du patrimoine culturel / Kruszyk, Laurent 05780182XA 05780183XA
-------	---	---



78 - Andrésy, ville

fig40	Vue la rue de Beaulieu, perpendiculaire à la Seine.	(c) Région Ile-de-France - Inventaire général du patrimoine culturel / Kruszyk, Laurent 05780201XA 05780202XA
-------	---	--



78 - Andrésy, ville

fig41	Vue d'ensemble de la façade sur rue de l'ancien cinéma, 16, rue du Maréchal-Foch.	(c) Région Ile-de-France - Inventaire général du patrimoine culturel / Kruszyk, Laurent 06780534XA 06780535XA
-------	---	---

