

Département : 77

Référence : IA77000710

Aire d'étude : Melun

Commune : Melun

Edifice contenant : ville

Titre courant : **quartier Saint-Ambroise**

Dénomination : quartier

Appellation(s) : Saint-Ambroise

Cartographie : Lambert1 0623503 ; 1092536 / 0623503 ; 1092825 / 0623831 ; 1092825 / 0623831 ; 1092536 / 0623503 ; 1092536

Dossier inventaire topographique établi en 2007 par Förstel Judith

(c) Région Ile-de-France - Inventaire général du patrimoine culturel

HISTORIQUE

Datation : Moyen Age; 17e siècle ;1ère moitié 20e siècle

Commentaire : Le quartier Saint-Ambroise constitue un lieu d'occupation ancienne, déjà habité pendant l'Antiquité et au haut Moyen Age. Au début du 13e siècle, les architectes de Philippe-Auguste le dotèrent d'une enceinte qui subsista jusqu'au 18e siècle. Il ne reste cependant que peu de traces de cette longue histoire. La partie orientale du quartier était dominée par les institutions religieuses : l'église Saint-Ambroise et la chapelle Saint-Michel au Moyen Age, puis deux couvents de Visitandines et d'Ursulines au 17e siècle. Or, ces établissements ont tous disparu à la Révolution pour laisser place à un très grand quartier de cavalerie, lui-même détruit au tout début du 20e siècle. Désormais, la partie est du quartier Saint-Ambroise est donc occupée par un lotissement dont la trame est totalement moderne. Seule la partie occidentale du quartier et quelques îlots proches de la Seine ont gardé le parcellaire ancien. Les bombardements visant le pont sur la Seine ont d'ailleurs détruit les habitations les plus proches du fleuve, remplacées par des immeubles de la Reconstruction.

DESCRIPTION

SITUATION : en ville

STRUCTURE

COMMENTAIRE DESCRIPTIF :

Bien que situé intra muros, le quartier Saint-Ambroise n'offre pas le même visage que le quartier Saint-Aspais qui lui fait pendant sur la rive nord. Il est pourtant traversé par le prolongement de l'axe nord-sud qui forme l'épine dorsale de la ville. Mais la rue Saint-Ambroise, qui poursuit ainsi la rue Saint-Aspais et la rue Saint-Etienne, a été profondément remaniée lors de la création du lotissement Saint-Ambroise au début du 20^e siècle, avec un alignement très en retrait de son tracé d'origine. Par ailleurs, à l'exception des immeubles alors construits le long de la rue Saint-Ambroise, le gabarit des habitations est beaucoup moins élevé que dans le quartier Saint-Aspais.

TABLE DES ILLUSTRATIONS

1. Documents anciens

Doc01	"Vue à vol d'oiseau de la ville de Melun au XVIe siècle" (copie du XVIIIe siècle), détail : l'église et le quartier Saint-Ambroise. Huile sur toile, auteur inconnu Musée municipal de Melun, inv. 80	Musée de Melun 05770614NUCA
Doc02	Livre de plans de la seigneurie de Sivry et vicomté de Melun, faisant partie de la duché-pairie de Villars, par P. Desquinemare géographe du Roy (1740). Melun, plan troisième : paroisse Saint-Ambroise, page gauche (partie est). Papier aquarellé, 1740, Desquinemare, P. Bibliothèque municipale de Melun	Asseline, Stéphane (reproduction) 02771238XA
Doc03	Livre de plans de la seigneurie de Sivry et vicomté de Melun, faisant partie de la duché-pairie de Villars, par P. Desquinemare géographe du Roy (1740). Melun, plan troisième : paroisse Saint-Ambroise, page droite (partie ouest). Papier aquarellé, 1740, Desquinemare, P. Bibliothèque municipale de Melun	Asseline, Stéphane (reproduction) 02771235XA
Doc04	Détail du plan de Melun par Limosin (XVIIIe siècle) : la paroisse Saint-Ambroise, sur la rive sud. Papier aquarellé, Limosin (cartographe) Bibliothèque municipale de Melun, BB 6	Asseline, Stéphane (reproduction) 06770072X
Doc05	"Plan troisième, qui comprend les maisons et bâtiments adjacents aux murs et fossés de la ville de Melun : faubourg et paroisse Saint-Ambroise". Partie supérieure du document. Papier aquarellé, 1760 (copie 19e siècle), Bonnissant, L. (arpenteur des Eaux et Forêts) Archives municipales de Melun, 1 Fi 565bis	Asseline, Stéphane (reproduction) 02770067X
Doc06	"Plan troisième, qui comprend les maisons et bâtiments adjacents aux murs et fossés de la ville de Melun : faubourg et paroisse Saint-Ambroise". Partie inférieure du document. Papier aquarellé, 1760 (copie 19e siècle), Bonnissant, L. (arpenteur des Eaux et Forêts) Archives municipales de Melun, 1 Fi 565bis	Asseline, Stéphane (reproduction) 02770068X
Doc07	Plan de l'église Saint-Ambroise et de ses dépendances (presbytère, vicariat, cimetière) à l'époque révolutionnaire. Archives départementales de Seine-et-Marne, 1 Q 1085/1	Asseline, Stéphane (reproduction) 06770408X
Doc08	Ruines de l'église Saint-Ambroise, détruite pendant la Révolution. Grésy, Eugène (attribué à) Musée municipal de Melun, inv. 970.10.281	Asseline, Stéphane (reproduction) 06770200X

77 – MELUN
QUARTIER SAINT-AMBROISE

Doc09	La rive sud, en 1832. Annotation de G. Leroy : "Porte Richard. Abreuvoir du boulevard Saint-Ambroise. Quai de la Verrerie avant sa construction vers 1835". Dessin, 19e siècle, Decourbe, François-Julien (peintre). Musée municipal de Melun, Inv. 970.7.254	Asseline, Stéphane (reproduction) 04770125X
Doc10	La rue Saint-Ambroise, avant la construction de la Banque de France. Photographie, fin du 19e siècle, Duranty (photographe). Archives municipales de Melun, 3 Fi 73	Asseline, Stéphane (reproduction) 06770168XB
Doc11	La rue Saint-Ambroise, avant la construction de la Banque de France. Photographie, fin du 19e siècle, Duranty (photographe). Archives municipales de Melun, 3 Fi 75	Asseline, Stéphane (reproduction) 06770169XB
Doc12	Le quai Saint-Ambroise, vu de l'est. Carte postale ancienne, vers 1913, auteur inconnu Musée municipal de Melun, inv. 994.1.8	Asseline, Stéphane (reproduction) 01770071X
Doc13	"Aux caves de Touraine", hôtel restaurant quai Saint-Ambroise, vers le début du 20e siècle. Carte postale, Siron (éditeur) Musée municipal de Melun, inv. 983.2.350	Asseline, Stéphane (reproduction) 01770268X
Doc14	Partie orientale du quai Saint-Ambroise : front de Seine du lotissement de l'ancien quartier de cavalerie Augereau, 1er quart 20e siècle. Carte postale, auteur inconnu Musée municipal de Melun, inv. 994.1.32	Asseline, Stéphane (reproduction) 01770076X
Doc15	Vue du quai de la Verrerie, vers 1903. Carte postale, auteur inconnu Musée municipal de Melun, inv. 983.2.70	Asseline, Stéphane (reproduction) 01770131X
Doc16	Vue du quai de Seine, rive gauche, en amont du pont de fer, vers 1940. Carte postale, Mignon, E. (éditeur) Musée municipal de Melun, inv. 983.2.354	Asseline, Stéphane (reproduction) 01770271X

2. Vues actuelles

Fig01	La rue Saint-Ambroise, axe central du quartier, vue du sud. A gauche, la Banque de France.	Asseline, Stéphane 06770459XA
Fig02	Le quai du Maréchal-Joffre, à l'aval du pont Notre-Dame.	Asseline, Stéphane 06770433XA
Fig03	La rive sud de Melun : vue sur le quai Hippolyte Rossignol, depuis le pont du Maréchal Leclerc.	Asseline, Stéphane 04770586XA
Fig04	Vue panoramique, depuis le toit de la Cité administrative, vers le sud-est : la rive gauche de Melun. Au premier plan, les	Asseline, Stéphane 05770504XA

77 – MELUN
QUARTIER SAINT-AMBROISE

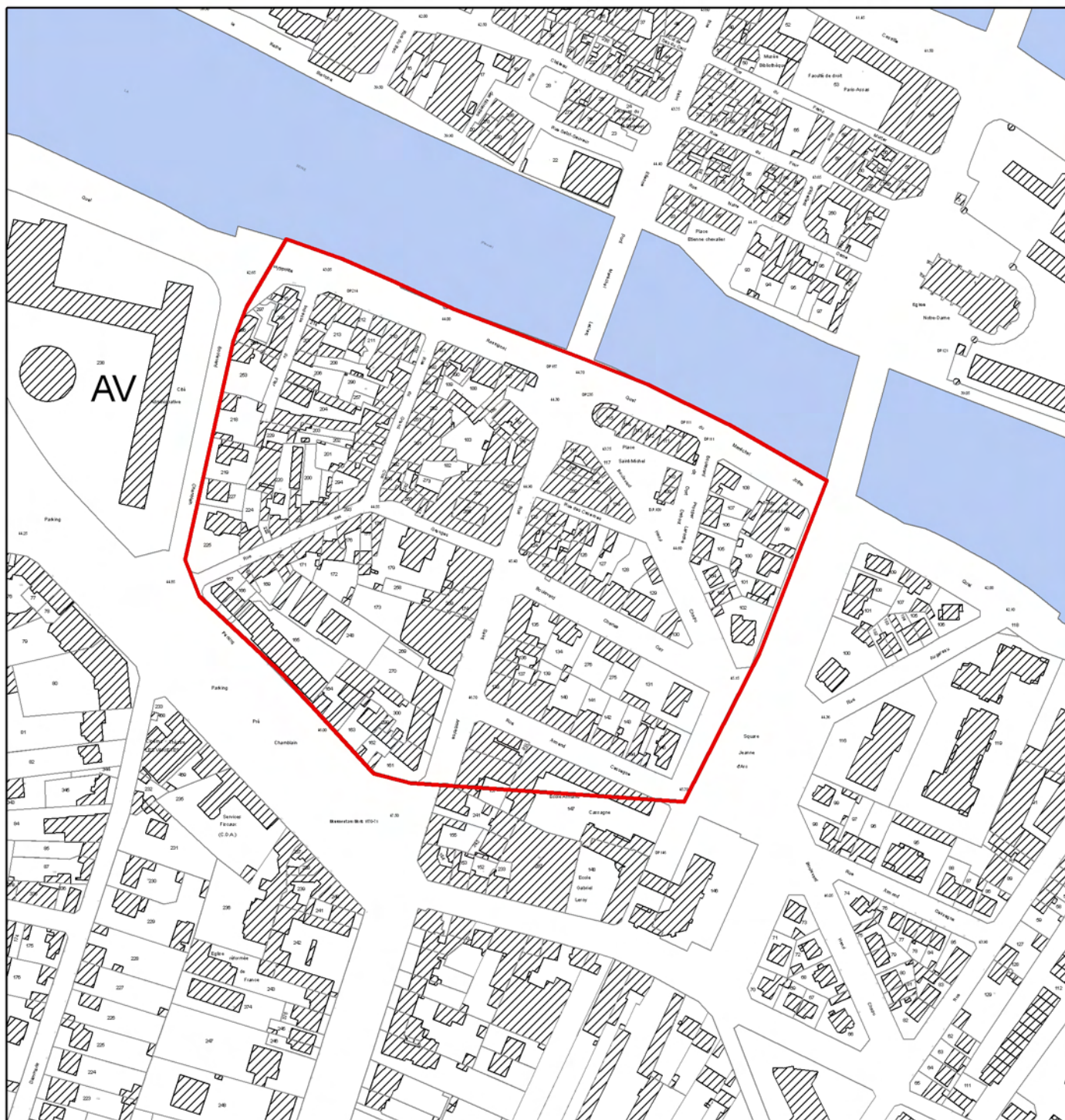
bureaux de la Cité administrative le long du boulevard Chamblain. Au second plan, le quartier Saint-Ambroise.

- | | | |
|-------|---|---------------------------------|
| Fig05 | Chapiteaux à ornementation géométrique, provenant de l'église Saint-Ambroise (détruite). Musée de Melun, inv. 967.350 et 351. | Asseline, Stéphane
02770936X |
| Fig06 | Chapiteau à décor en damier, provenant de l'église Saint-Ambroise (détruite). Musée de Melun, inv. 967.350 et 351. | Asseline, Stéphane
02770937X |

77 - Melun quartier Saint-Ambroise

Pl. Plan masse extrait du cadastre numérisé, 1985

Echelle : 1/3000
Diane Bétored, 2008



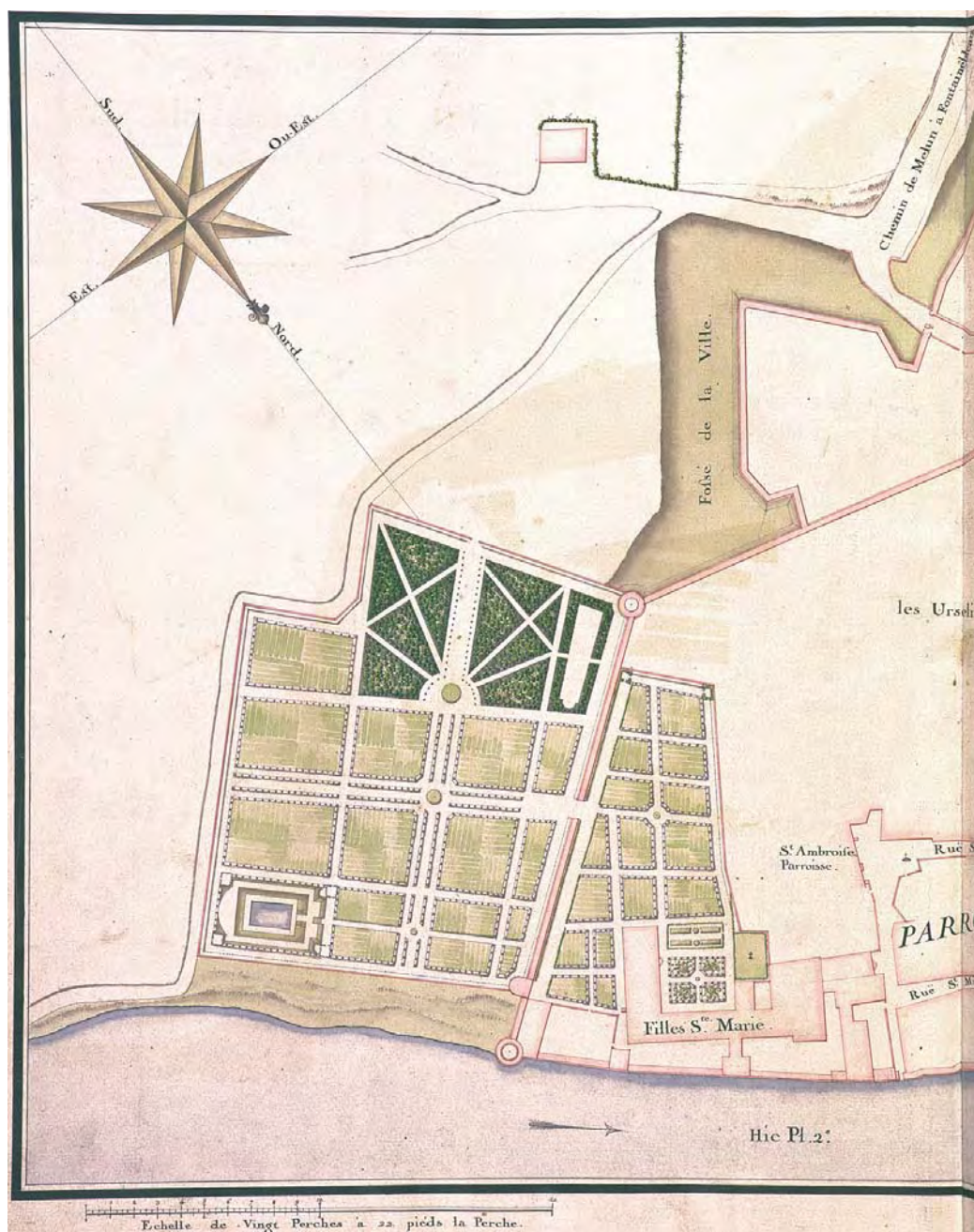
77 - Melun, Quartier Saint-Ambroise

Doc01	"Vue à vol d'oiseau de la ville de Melun au XVI ^e siècle" (copie du XVIII ^e siècle), détail : l'église et le quartier Saint-Ambroise. Huile sur toile, auteur inconnu. Musée municipal de Melun, inv. 80.	(c) Région Ile-de-France - Inventaire général du patrimoine culturel ; (c) Ville de Melun / Musée de Melun 05770614NUCA
-------	---	--



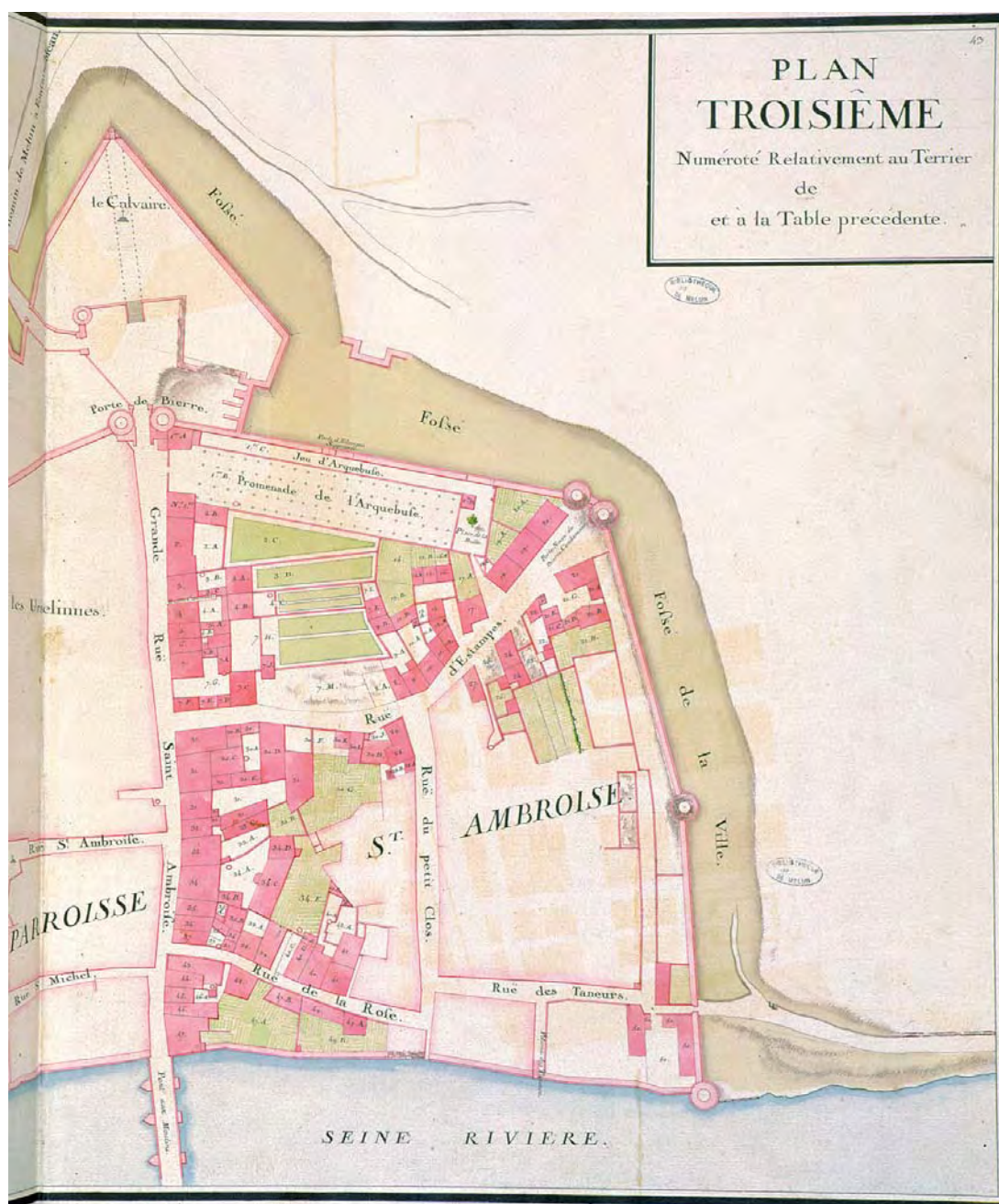
77 - Melun, Quartier Saint-Ambroise

Doc02	Livre de plans de la seigneurie de Sivry et vicomté de Melun, faisant partie de la duché-pairie de Villars, par P. Desquinemare géographe du Roy (1740). Melun, plan troisième : paroisse Saint-Ambroise, page gauche (partie est). Papier aquarellé, 1740, Desquinemare, P. Bibliothèque municipale de Melun.	(c) Région Ile-de-France - Inventaire général du patrimoine culturel ; (c) Ville de Melun / Asseline, Stéphane (reproduction) 02771238XA 02771237X;02771239XA
-------	--	---



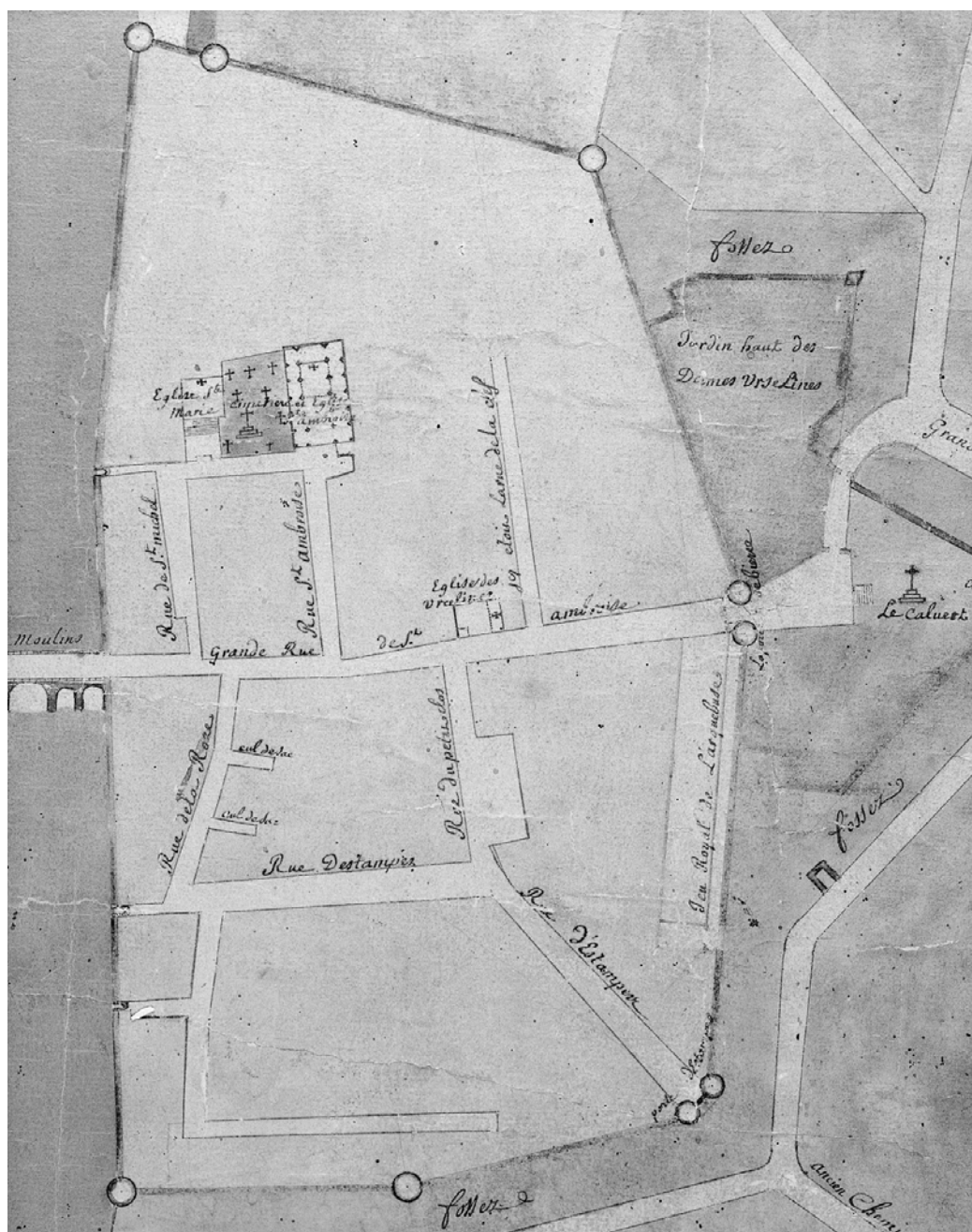
77 - Melun, Quartier Saint-Ambroise

Doc03	Livres de plans de la seigneurie de Sivry et vicomté de Melun, faisant partie de la duché-pairie de Villars, par P. Desquinemare géographe du Roy (1740). Melun, plan troisième : paroisse Saint-Ambroise, page droite (partie ouest). Papier aquarellé, 1740, Desquinemare, P. Bibliothèque municipale de Melun.	(c) Région Ile-de-France - Inventaire général du patrimoine culturel ; (c) Ville de Melun / Asseline, Stéphane (reproduction) 02771235XA 02771234X;02771236XA
-------	---	---



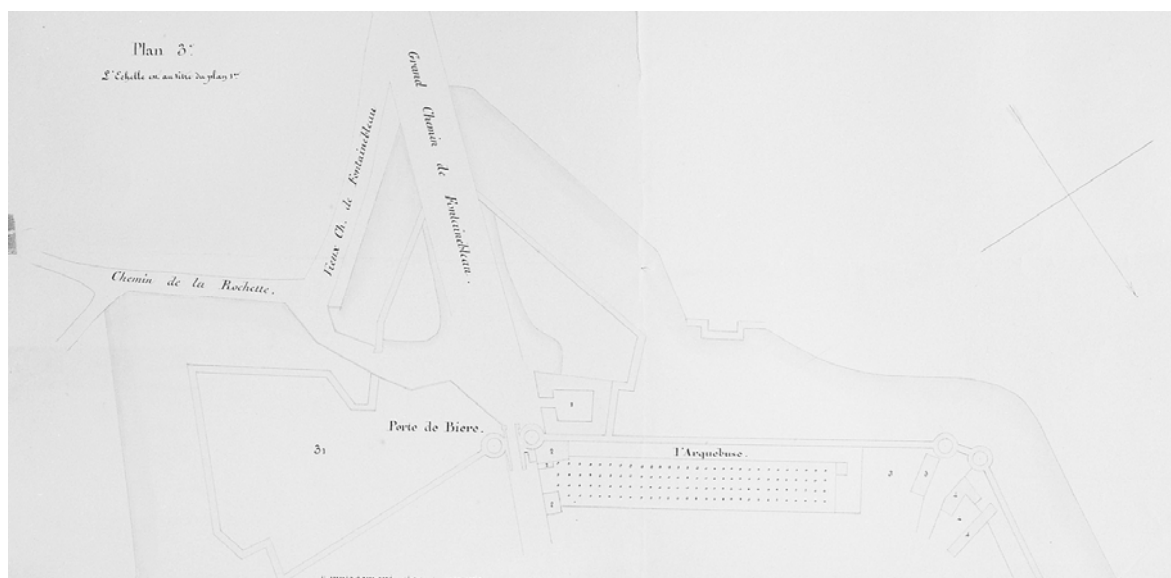
77 - Melun, Quartier Saint-Ambroise

Doc04	<p>Détail du plan de Melun par Limosin (XVIII^e siècle) : la paroisse Saint-Ambroise, sur la rive sud.</p> <p>Papier aquarellé, Limosin (cartographe).</p> <p>Bibliothèque municipale de Melun, BB 6.</p>	<p>(c) Région Ile-de-France - Inventaire général du patrimoine culturel ; (c) Ville de Melun / Asseline, Stéphane (reproduction) 06770072X</p>
-------	---	--



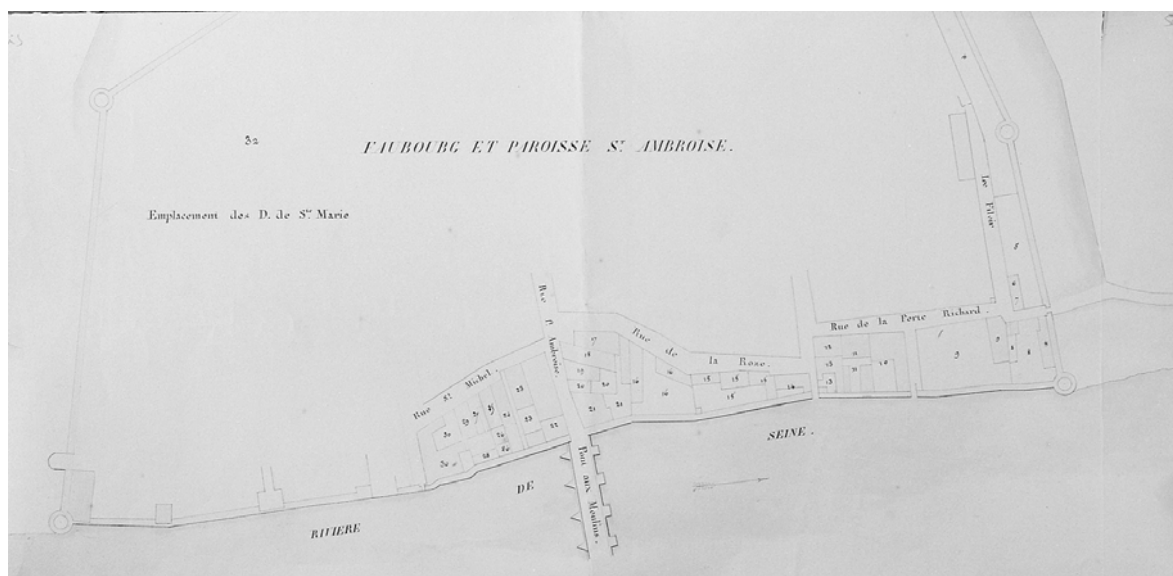
77 - Melun, Quartier Saint-Ambroise

Doc05	"Plan troisième, qui comprend les maisons et bâtiments adjacents aux murs et fossés de la ville de Melun : faubourg et paroisse Saint-Ambroise". Partie supérieure du document. Papier aquarellé, 1760 (copie 19e siècle), Bonnissant, L. (arpenteur des Eaux et Forêts). Archives municipales de Melun, 1 Fi 565bis.	(c) Région Ile-de-France - Inventaire général du patrimoine culturel ; (c) Ville de Melun / Asseline, Stéphane (reproduction) 02770067X
-------	---	---



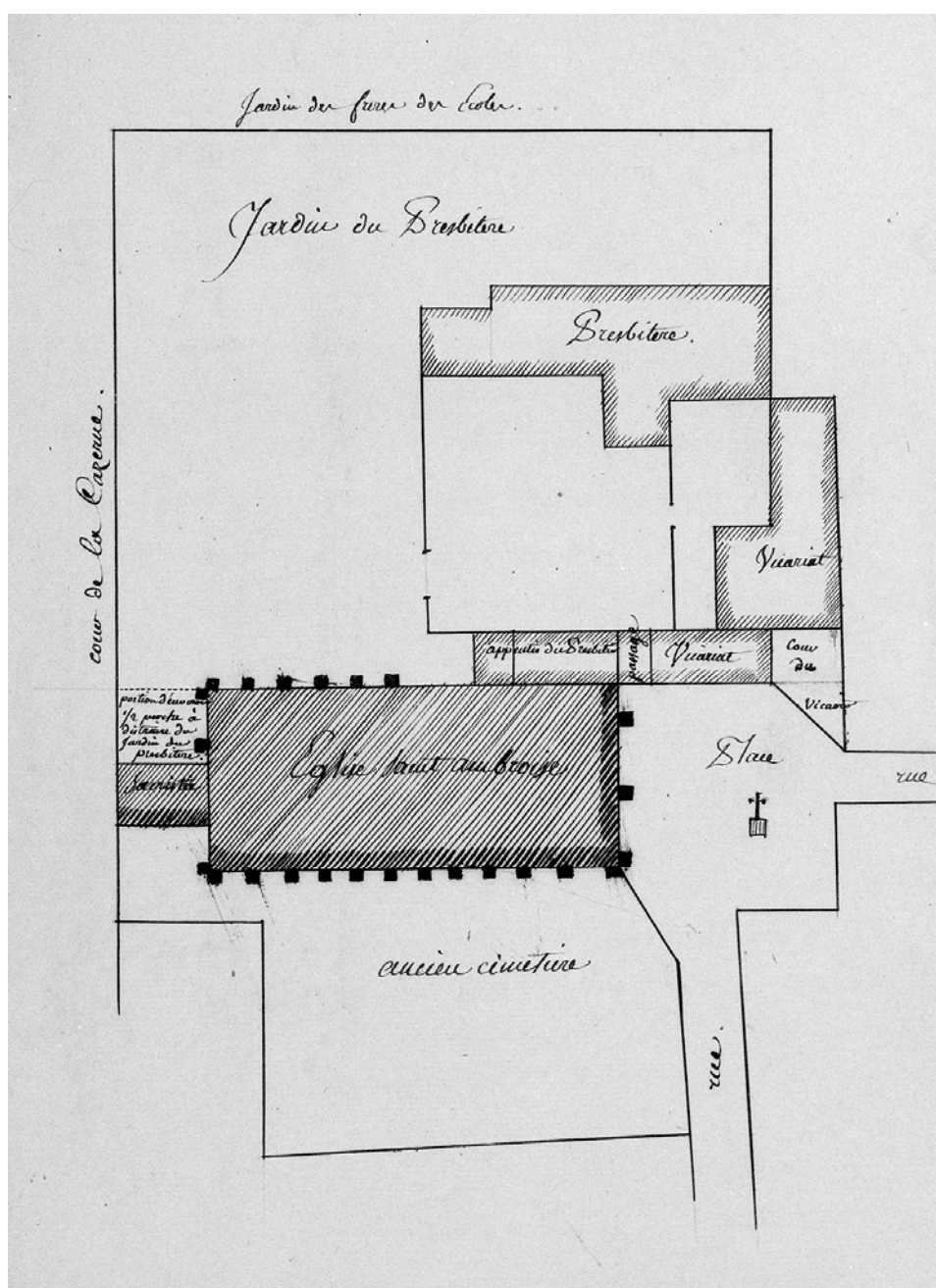
77 - Melun, Quartier Saint-Ambroise

Doc06	<p>"Plan troisième, qui comprend les maisons et bâtiments adjacents aux murs et fossés de la ville de Melun : faubourg et paroisse Saint-Ambroise". Partie inférieure du document. Papier aquarellé, 1760 (copie 19e siècle), Bonnissant, L. (arpenteur des Eaux et Forêts). Archives municipales de Melun, 1 Fi 565bis.</p>	<p>(c) Région Ile-de-France - Inventaire général du patrimoine culturel ; (c) Ville de Melun / Asseline, Stéphane (reproduction) 02770068X</p>
-------	--	--



77 - Melun, Quartier Saint-Ambroise

Doc07	Plan de l'église Saint-Ambroise et de ses dépendances (presbytère, vicariat, cimetière) à l'époque révolutionnaire. Archives départementales de Seine-et-Marne, 1 Q 1085/1.	(c) Région Ile-de-France - Inventaire général du patrimoine culturel ; (c) Conseil général de Seine-et-Marne / Asseline, Stéphane (reproduction) 06770408X
-------	--	--




77 - Melun, Quartier Saint-Ambroise

Doc08	Ruines de l'église Saint-Ambroise, détruite pendant la Révolution. Grésy, Eugène (attribué à). Musée municipal de Melun, inv. 970.10.281.	(c) Région Ile-de-France - Inventaire général du patrimoine culturel ; (c) Ville de Melun / Asseline, Stéphane (reproduction) 06770200X
-------	---	--



77 - Melun, Quartier Saint-Ambroise

Doc09	La rive sud, en 1832. Annotation de G. Leroy : "Porte Richard. Abreuvoir du boulevard Saint-Ambroise. Quai de la Verrerie avant sa construction vers 1835". Dessin, 19e siècle, Decourbe, François-Julien (peintre). Musée municipal de Melun, Inv. 970.7.254.	(c) Région Ile-de-France - Inventaire général du patrimoine culturel ; (c) Ville de Melun / Asseline, Stéphane (reproduction) 04770125X
-------	--	--



77 - Melun, Quartier Saint-Ambroise

Doc10	La rue Saint-Ambroise, avant la construction de la Banque de France. Photographie, fin du 19e siècle, Duranty (photographe). Archives municipales de Melun, 3 Fi 73.	(c) Région Ile-de-France - Inventaire général du patrimoine culturel ; (c) Ville de Melun / Asseline, Stéphane (reproduction) 06770168XB
-------	--	---



77 - Melun, Quartier Saint-Ambroise

Doc11	La rue Saint-Ambroise, avant la construction de la Banque de France. Photographie, fin du 19e siècle, Duranty (photographe). Archives municipales de Melun, 3 Fi 75.	(c) Région Ile-de-France - Inventaire général du patrimoine culturel ; (c) Ville de Melun / Asseline, Stéphane (reproduction) 06770169XB
-------	--	---



77 - Melun, Quartier Saint-Ambroise

Doc12	Le quai Saint-Ambroise, vu de l'est. Carte postale ancienne, vers 1913, auteur inconnu. Musée municipal de Melun, inv. 994.1.8.	(c) Région Ile-de-France - Inventaire général du patrimoine culturel ; (c) Ville de Melun / Asseline, Stéphane (reproduction) 01770071X
-------	--	--



77 - Melun, Quartier Saint-Ambroise

Doc13	"Aux caves de Touraine", hôtel restaurant quai Saint-Ambroise, vers le début du 20e siècle. Carte postale, Siron (éditeur). Musée municipal de Melun, inv. 983.2.350.	(c) Région Ile-de-France - Inventaire général du patrimoine culturel ; (c) Ville de Melun / Asseline, Stéphane (reproduction) 01770268X
-------	---	---



77 - Melun, Quartier Saint-Ambroise

Doc14	Partie orientale du quai Saint-Ambroise : front de Seine du lotissement de l'ancien quartier de cavalerie Augereau, 1er quart 20e siècle. Carte postale, auteur inconnu. Musée municipal de Melun, inv. 994.1.32.	(c) Région Ile-de-France - Inventaire général du patrimoine culturel ; (c) Ville de Melun / Asseline, Stéphane (reproduction) 01770076X
-------	---	---



77 - Melun, Quartier Saint-Ambroise

Doc15	Vue du quai de la Verrerie, vers 1903. Carte postale, auteur inconnu. Musée municipal de Melun, inv. 983.2.70.	(c) Région Ile-de-France - Inventaire général du patrimoine culturel ; (c) Ville de Melun / Asseline, Stéphane (reproduction) 01770131X
-------	--	--



77 - Melun, Quartier Saint-Ambroise

Doc16	Vue du quai de Seine, rive gauche, en amont du pont de fer, vers 1940. Carte postale, Mignon, E. (éditeur). Musée municipal de Melun, inv. 983.2.354.	(c) Région Ile-de-France - Inventaire général du patrimoine culturel ; (c) Ville de Melun / Asseline, Stéphane (reproduction) 01770271X
-------	---	--



77 - Melun, Quartier Saint-Ambroise

Fig01	La rue Saint-Ambroise, axe central du quartier, vue du sud. A gauche, la Banque de France.	(c) Région Ile-de-France - Inventaire général du patrimoine culturel / Asseline, Stéphane 06770459XA
-------	--	--



77 - Melun, Quartier Saint-Ambroise

Fig02	Le quai du Maréchal-Joffre, à l'aval du pont Notre-Dame.	(c) Région Ile-de-France - Inventaire général du patrimoine culturel / Asseline, Stéphane 06770433XA
-------	--	--



77 - Melun, Quartier Saint-Ambroise

Fig03	La rive sud de Melun : vue sur le quai Hippolyte Rossignol, depuis le pont du Maréchal Leclerc.	(c) Région Ile-de-France - Inventaire général du patrimoine culturel / Asseline, Stéphane 04770586XA 04770587XA
-------	---	---



77 - Melun, Quartier Saint-Ambroise

Fig04	Vue panoramique, depuis le toit de la Cité administrative, vers le sud-est : la rive gauche de Melun. Au premier plan, les bureaux de la Cité administrative le long du boulevard Chamblain. Au second plan, le quartier Saint-Ambroise.	(c) Région Ile-de-France - Inventaire général du patrimoine culturel / Asseline, Stéphane 05770504XA 05770505XA
-------	--	---



77 - Melun, Quartier Saint-Ambroise

Fig05	Chapiteaux à ornementation géométrique, provenant de l'église Saint-Ambroise (détruite). Musée de Melun, inv. 967.350 et 351.	(c) Région Ile-de-France - Inventaire général du patrimoine culturel / Asseline, Stéphane 02770936X
-------	---	---



77 - Melun, Quartier Saint-Ambroise

Fig06	Chapiteau à décor en damier, provenant de l'église Saint-Ambroise (détruite). Musée de Melun, inv. 967.350 et 351.	(c) Région Ile-de-France - Inventaire général du patrimoine culturel / Asseline, Stéphane 02770937X
-------	--	---

