

Département : 77
Aire d'étude : Melun
Commune : Melun
Adresse : René-Pouteau (rue) 50

Référence : IA77000558

Titre courant : **maison**

Dénomination : maison

Cartographie : Lambert1 0624012;1093201

Cadastre : 1985 AT 251

Statut juridique : propriété privée

Dossier inventaire topographique établi en 2004 par Förstel Judith ; Gillardin Delphine

(c) Région Ile-de-France - Inventaire général du patrimoine culturel

HISTORIQUE

Datation : 18e siècle

Commentaire : Cette maison occupe un emplacement privilégié, en bordure de la place Saint-Jean et au débouché de deux rues anciennes : la rue Neuve (actuelle rue Eugène-Briais) et la rue de la Juiverie (aujourd'hui rue René-Pouteau). Elle se situait contre l'ancienne porte Saint-Jean, à la sortie ouest de la ville, ouvrant vers la route de la Bourgogne et de Lyon. La présence de la cave voûtée d'ogives, qui remonte probablement à la fin du Moyen Age, est la seule trace de l'occupation médiévale. En élévation, l'édifice peut être daté au moins en partie du 18e siècle. Des remaniements ont toutefois été apportés dans la première moitié du 19e siècle : vers 1825 est en effet intervenue une mise à l'alignement qui a provoqué la disparition des pilastres en demi-lune de l'ancienne porte Saint-Jean, et la réfection de la façade orientale de la maison (vers la rue Eugène-Briais). Sa couverture en tuiles plates, visible sur la carte postale ancienne (Doc. 1), est aujourd'hui remplacée par des tuiles mécaniques portant la marque du fabricant Gilardoni.

DESCRIPTION

SITUATION : en ville

MATERIAUX

Gros-oeuvre : calcaire;grès;moellon;enduit

Couverture : tuile mécanique

STRUCTURE

Vaisseaux et étages : 2 étages carrés ; étage de comble

Couvrement : voûte d'ogives

COMMENTAIRE DESCRIPTIF :

L'élément le plus intéressant de l'édifice est sa cave voûtée d'ogives à pilier central, conforme à une typologie bien représentée dans la ville ancienne (voir par exemple la maison 12 rue Paul-Doumer, notice IA77000495). Son volume a cependant été perturbé dans la partie occidentale. En revanche, les deux travées proches de la place Saint-Jean sont bien conservées et présentent notamment, au nord, une voûte en étoile correspondant probablement à l'accès d'origine. L'accès actuel se situe juste à côté, avec un escalier droit menant à une trappe. Les voûtains et le pilier central de la cave sont en grès appareillé, les murs sont en moellons.

TABLE DES ILLUSTRATIONS

1. Document graphique

PI02	Plan et coupe de la cave.	Pissot, Pascal (dessinateur) 04770618NUD
------	---------------------------	--

2. Documents anciens

Doc01	Vue de la place Saint-Jean, vers le début du 20e siècle. L'immeuble est alors occupé par le "Café saint-Jean". Carte postale, auteur inconnu Musée municipal de Melun, inv. 983.2.207	Asseline, Stéphane (reproduction) 01770189X
-------	--	---

3. Vues actuelles

Fig01	Vue d'ensemble, depuis la place Saint-Jean.	Asseline, Stéphane 07770152NUC4A
Fig02	La cave médiévale : vue générale, depuis l'est. A gauche, le pilier central (aujourd'hui englobé dans des maçonneries). Au fond, l'escalier d'accès actuel.	Asseline, Stéphane 04770001X
Fig03	La cave médiévale : partie centrale, avec pilier englobé dans un mur de refend.	Asseline, Stéphane 04770003X
Fig04	La cave médiévale : vue du pilier central (aujourd'hui englobé dans un mur de refend).	Asseline, Stéphane 04770002X
Fig05	La cave médiévale : vue de la travée nord.	Asseline, Stéphane 04770004X
Fig06	La cave médiévale : vue de la travée est. Le soupirail, dans le fond, donne sur la rue Eugène-Briais.	Asseline, Stéphane 04770005X
Fig07	La cave médiévale : détail du corbeau au milieu du mur est (côté rue Eugène-Briais), aujourd'hui flanqué par un mur de refend postérieur (partie droite de la photo).	Asseline, Stéphane 04770006X
Fig08	La cave médiévale : le mur donnant vers la place Saint-Jean, vu depuis la travée ouest.	Asseline, Stéphane 04770012X
Fig09	La cave médiévale : la travée sud, vue depuis le sud. Dans le fond, accès à l'espace principal de la cave. A droite, le mur longeant la rue Eugène-Briais.	Asseline, Stéphane 04770007X

Fig10	La cave médiévale : la travée sud, vue depuis le nord. Dans le fond, départ de l'escalier d'accès (récemment muré).	Asseline, Stéphane 04770008X
Fig11	La cave médiévale : la travée ouest, avec l'accès à la travée sud.	Asseline, Stéphane 04770011X
Fig12	La cave médiévale : arc doubleau de la travée ouest, et accès à la travée nord (visible dans le fond).	Asseline, Stéphane 04770009X
Fig13	La cave médiévale : la travée ouest, et l'accès à la travée nord (visible dans le fond).	Asseline, Stéphane 04770010X

77 - Melun, 50 rue René Pouteau
immeuble

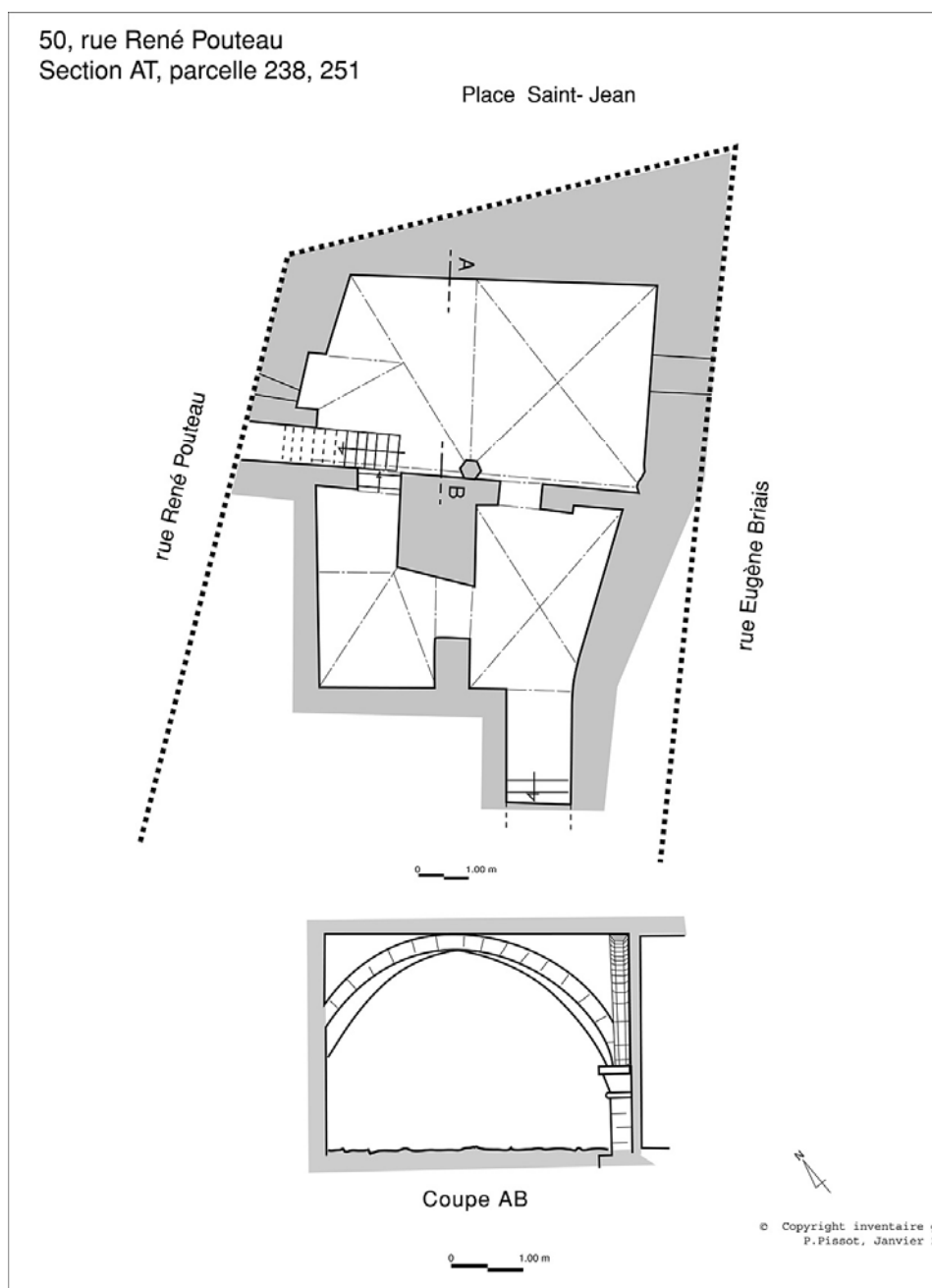
Pl. Plan masse, extrait du cadastre numérisé, 1985
Section AT parcelle 251
Echelle : 1/300e
Diane Bétored, 2007



77 - Melun, René-Pouteau (rue) 50 ; Eugène-Briais (rue) 33

maison

PI02	Plan et coupe de la cave.	(c) Région Ile-de-France - Inventaire général du patrimoine culturel / Pissot, Pascal (dessinateur) 04770618NUD
------	---------------------------	---



77 - Melun, René-Pouteau (rue) 50

maison

Doc01	Vue de la place Saint-Jean, vers le début du 20e siècle. L'immeuble est alors occupé par le "Café saint-Jean". Carte postale., auteur inconnu. Musée municipal de Melun, inv. 983.2.207.	(c) Région Ile-de-France - Inventaire général du patrimoine culturel ; (c) Ville de Melun / Asseline, Stéphane (reproduction) 01770189X
-------	--	--



77 - Melun, René-Pouteau (rue) 50

maison


Fig01	Vue d'ensemble, depuis la place Saint-Jean.	(c) Région Ile-de-France - Inventaire général du patrimoine culturel / Asseline, Stéphane 07770152NUC4A
-------	---	---



77 - Melun, René-Pouteau (rue) 50 ; Eugène-Briais (rue) 33

maison

Fig02	La cave médiévale : vue générale, depuis l'est. A gauche, le pilier central (aujourd'hui englobé dans des maçonneries). Au fond, l'escalier d'accès actuel.	(c) Région Ile-de-France - Inventaire général du patrimoine culturel / Asseline, Stéphane 04770001X
-------	---	---



77 - Melun, René-Pouteau (rue) 50 ; Eugène-Briais (rue) 33

maison

Fig03	La cave médiévale : partie centrale, avec pilier englobé dans un mur de refend.	(c) Région Ile-de-France - Inventaire général du patrimoine culturel / Asseline, Stéphane 04770003X
-------	---	---



77 - Melun, René-Pouteau (rue) 50 ; Eugène-Briais (rue) 33

maison

Fig04	La cave médiévale : vue du pilier central (aujourd'hui englobé dans un mur de refend).	(c) Région Ile-de-France - Inventaire général du patrimoine culturel / Asseline, Stéphane 04770002X
-------	--	---



77 - Melun, René-Pouteau (rue) 50 ; Eugène-Briais (rue) 33

maison


Fig05	La cave médiévale : vue de la travée nord.	(c) Région Ile-de-France - Inventaire général du patrimoine culturel / Asseline, Stéphane 04770004X
-------	--	---



77 - Melun, René-Pouteau (rue) 50 ; Eugène-Briais (rue) 33

maison

Fig06	La cave médiévale : vue de la travée est. Le soupirail, dans le fond, donne sur la rue Eugène-Briais.	(c) Région Ile-de-France - Inventaire général du patrimoine culturel / Asseline, Stéphane 04770005X
-------	---	---



77 - Melun, René-Pouteau (rue) 50 ; Eugène-Briais (rue) 33

maison

Fig07	La cave médiévale : détail du corbeau au milieu du mur est (côté rue Eugène-Briais), aujourd'hui flanqué par un mur de refend postérieur (partie droite de la photo).	(c) Région Ile-de-France - Inventaire général du patrimoine culturel / Asseline, Stéphane 04770006X
-------	---	---



77 - Melun, René-Pouteau (rue) 50 ; Eugène-Briais (rue) 33

maison

Fig08	La cave médiévale : le mur donnant vers la place Saint-Jean, vu depuis la travée ouest.	(c) Région Ile-de-France - Inventaire général du patrimoine culturel / Asseline, Stéphane 04770012X
-------	---	---



77 - Melun, René-Pouteau (rue) 50 ; Eugène-Briais (rue) 33

maison

Fig09	La cave médiévale : la travée sud, vue depuis le sud. Dans le fond, accès à l'espace principal de la cave. A droite, le mur longeant la rue Eugène-Briais.	(c) Région Ile-de-France - Inventaire général du patrimoine culturel / Asseline, Stéphane 04770007X
-------	--	---



77 - Melun, René-Pouteau (rue) 50 ; Eugène-Briais (rue) 33

maison

Fig10	La cave médiévale : la travée sud, vue depuis le nord. Dans le fond, départ de l'escalier d'accès (récemment muré).	(c) Région Ile-de-France - Inventaire général du patrimoine culturel / Asseline, Stéphane 04770008X
-------	---	---



77 - Melun, René-Pouteau (rue) 50 ; Eugène-Briais (rue) 33

maison

Fig11	La cave médiévale : la travée ouest, avec l'accès à la travée sud.	(c) Région Ile-de-France - Inventaire général du patrimoine culturel / Asseline, Stéphane 04770011X
-------	--	---



77 - Melun, René-Pouteau (rue) 50 ; Eugène-Briais (rue) 33

maison

Fig12	La cave médiévale : arc doubleau de la travée ouest, et accès à la travée nord (visible dans le fond).	(c) Région Ile-de-France - Inventaire général du patrimoine culturel / Asseline, Stéphane 04770009X
-------	--	---



77 - Melun, René-Pouteau (rue) 50 ; Eugène-Briais (rue) 33

maison

Fig13	La cave médiévale : la travée ouest, et l'accès à la travée nord (visible dans le fond).	(c) Région Ile-de-France - Inventaire général du patrimoine culturel / Asseline, Stéphane 04770010X
-------	--	---

