

Département : 77

Référence : IA77000557

Aire d'étude : Melun

Commune : Melun

Titre courant : **pont d'Almont**

Dénomination : pont

Cartographie : Lambert1 0624109 ; 1092878

Cadastre : 1985 AR non cadastré ; domaine public

Statut juridique : propriété publique

Dossier inventaire topographique établi en 2004 par Förstel Judith

(c) Région Ile-de-France - Inventaire général du patrimoine culturel

HISTORIQUE

Datation : 2e quart 19e siècle ; 3e quart 20e siècle, 1842, datation par travaux historiques.

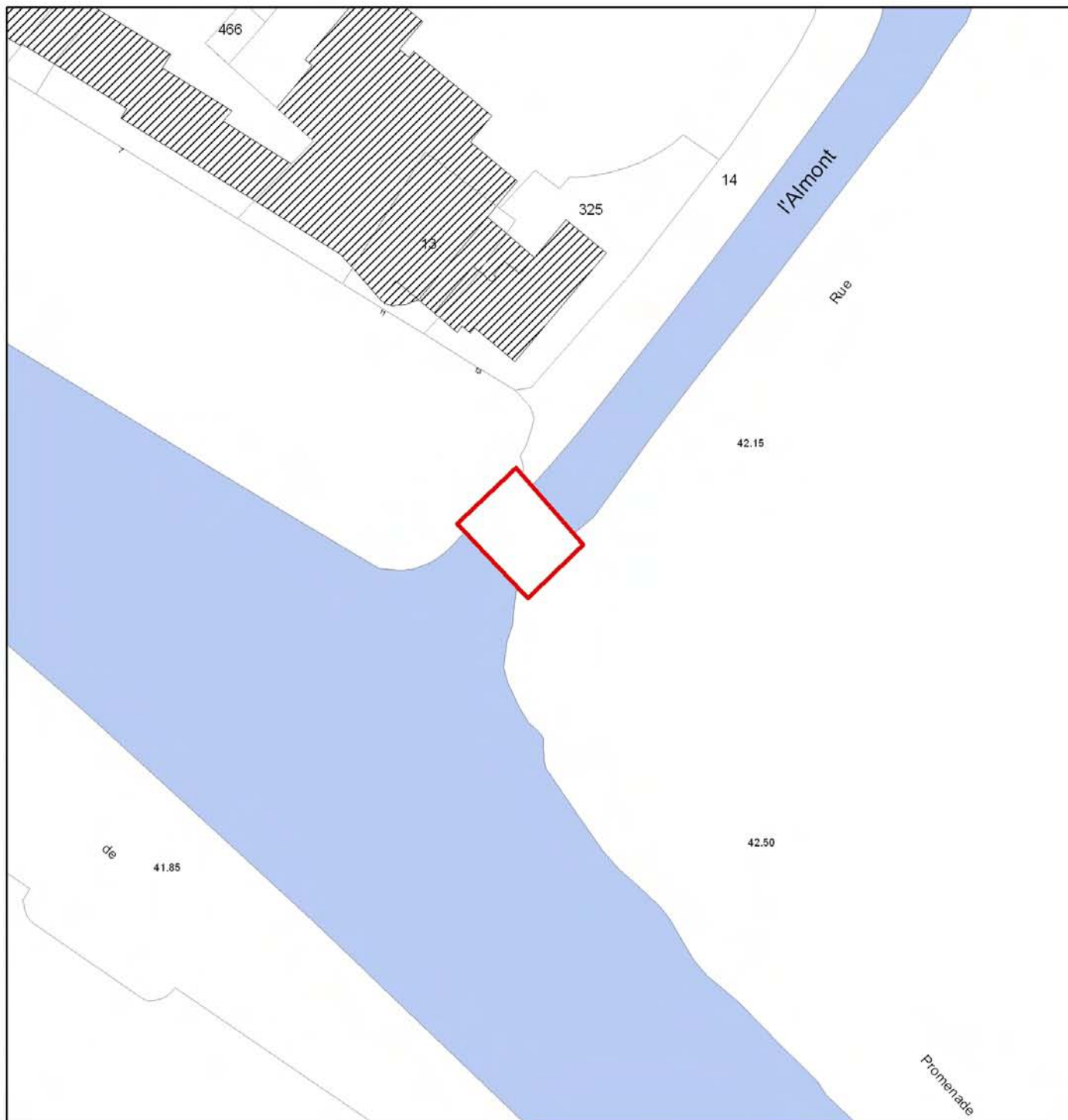
Commentaire : Lieu de franchissement de l'Almont entre Melun et Vaux-le-Pénil, ce pont fut construit en charpente en 1793 et baptisé "pont Marat" en nivôse an II, à l'occasion de la fête de Marat et Lepelletier. Il fut renommé "pont Gaillard" sous la Restauration. Un projet de "pont soutenu sur chaînes" fut proposé en 1833 pour le remplacer. Mais c'est en 1842-1843 que fut finalement construit un pont beaucoup plus classique, en maçonnerie, à une seule arche, du même type que le pont Saint-Liesne élevé au même moment un peu plus en amont. Cet ouvrage a à son tour été reconstruit dans le 3e quart du 20e siècle, en conservant les culées existantes.

DESCRIPTION

SITUATION : en ville, sur Almont (I')

77 - Melun
Pont d'Almont

Pl. Plan masse extrait du cadastre numérisé, 1985
Section AR, non cadastré
Echelle : 1/1000
Diane Bétored, 2008



77 - Melun

pont d'Almont

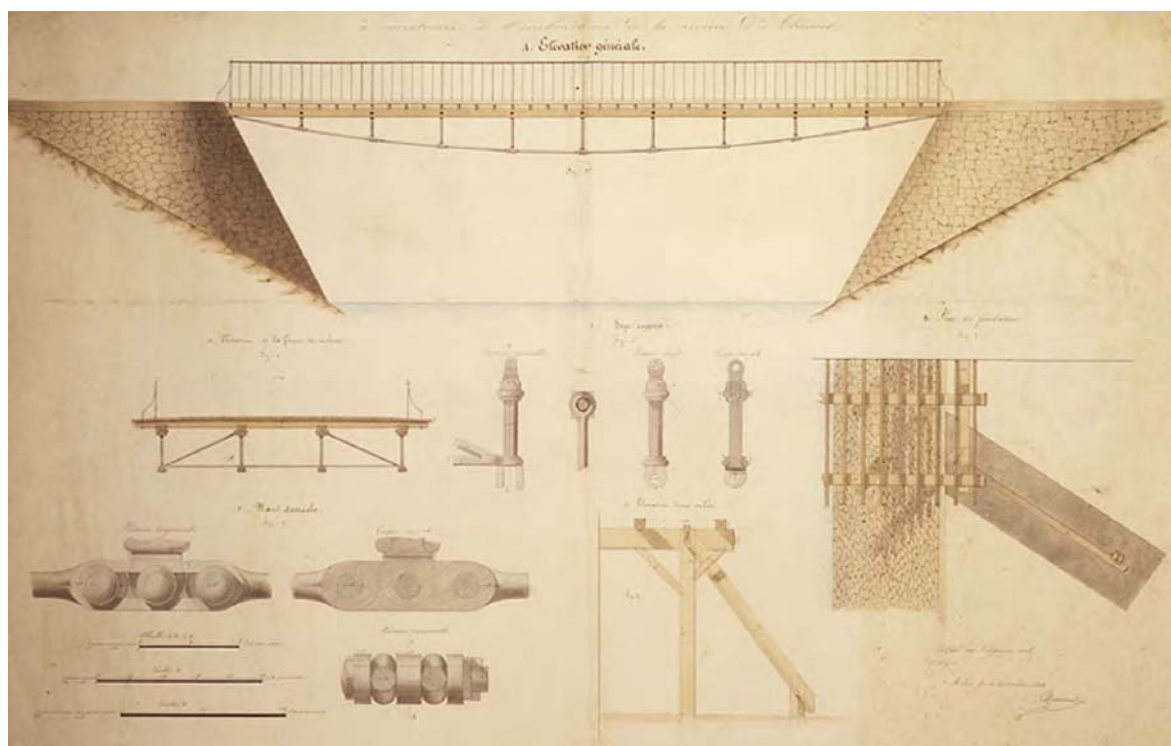
Doc01	"Ancien pont Marat, à l'embouchure de l'Almont. il avait été construit en l'an II de la République et fut remplacé en 1842" (annotation de G. Leroy). Fusain et estompe sur papier, Decourbe, François-Julien. Musée municipal de Melun, inv. 970.7.244.	(c) Région Ile-de-France - Inventaire général du patrimoine culturel ; (c) Ville de Melun / Asseline, Stéphane (reproduction) 02770959X
-------	---	--



77 - Melun

pont d'Almont


Doc02	Pont soutenu sur chaînes à construire à l'embouchure de la rivière d'Almont. Papier aquarellé, 1833 (14 septembre), Mounand (ingénieur civil). Archives municipales de Melun, 1 Fi 830.	(c) Région Ile-de-France - Inventaire général du patrimoine culturel ; (c) Ville de Melun / Asseline, Stéphane (reproduction) 02770147XA 02770146X;02770148XA
-------	---	---



77 - Melun

pont d'Almont

Doc03	Dessin du pont établi sur l'Almont près de son confluent avec la Seine, après sa reconstruction en 1842. Fusain et estompe sur papier, Decourbe, François-Julien. Musée municipal de Melun, inv. 970.7.214.	(c) Région Ile-de-France - Inventaire général du patrimoine culturel ; (c) Ville de Melun / Asseline, Stéphane (reproduction) 02770968X
-------	---	--



77 - Melun

pont d'Almont

Doc04	Le pont sur l'Almont vu de l'amont, vers le début du 20e siècle. Carte postale, auteur inconnu. Musée municipal de Melun, inv. 983.2.171.	(c) Région Ile-de-France - Inventaire général du patrimoine culturel ; (c) Ville de Melun / Asseline, Stéphane (reproduction) 01770172X
-------	---	--



77 - Melun

pont d'Almont

Doc05	Le pont sur l'Almont vu de la Seine, vers le début du 20e siècle. Carte postale, auteur inconnu. Musée municipal de Melun, inv. 983.2.148.	(c) Région Ile-de-France - Inventaire général du patrimoine culturel ; (c) Ville de Melun / Asseline, Stéphane (reproduction) 01770165X
-------	--	--



77 - Melun

pont d'Almont

Doc06	Le pont sur l'Almont et la promenade, vers 1908. Carte postale, auteur inconnu. Musée municipal de Melun, inv. 983.2.637.	(c) Région Ile-de-France - Inventaire général du patrimoine culturel ; (c) Ville de Melun / Asseline, Stéphane (reproduction) 01770302X
-------	---	--



77 - Melun

pont d'Almont

Fig01	Vue d'ensemble, depuis l'île Saint-Etienne.	(c) Région Ile-de-France - Inventaire général du patrimoine culturel / Asseline, Stéphane 07770156NUC4A
-------	---	---

