

Département : 77
Aire d'étude : Melun
Commune : Melun
Adresse : Président-Despatys (rue du)

Référence : IA77000556

Titre courant : **lotissement rue Despatys**

Dénomination : lotissement

Cartographie : Lambert1 0623915 ; 1093904

Cadastre : 1985 AK 248-250, 252-253, 452-453

Statut juridique : propriété privée

Dossier inventaire topographique établi en 2004 par Förstel Judith

(c) Région Ile-de-France - Inventaire général du patrimoine culturel

HISTORIQUE

Datation : 2e quart 20e siècle, 1930, datation par source.

Auteur(s) : Paupe Léon (architecte);Leroux R. (architecte);Dioux (entrepreneur), attribution par source.

Commentaire : Le lotissement d'un terrain situé derrière le collège est organisé en 1930 (cf. plan du géomètre Bocahu). 7 lots sont découpés sur une surface d'environ 3000 m². Ces parcelles sont rapidement occupées par des pavillons construits dans les années 1930 sur les plans d'architectes également actifs dans d'autres secteurs de la ville, comme Paupe et Leroux. Le découpage parcellaire prévu en 1930 est toujours lisible, sauf pour les parcelles 452 et 453.

DESCRIPTION

SITUATION : en ville

MATERIAUX

Gros-oeuvre : calcaire ;meulière ; brique ; enduit

Couverture : tuile mécanique

DOCUMENTATION

Archives

A.M. Melun : 1 Fi 1098

- *Melun. Lotissement derrière le collège Jacques-Amyot. Plan d'aménagement*, dressé par le géomètre-expert Bocahu ; Melun, 9 janvier 1930. **Doc. 1.**

77 - Melun, rue du Président-Despatys
Lotissement Despatys

Pl. I Plan masse extrait du cadastre numérisé, 1985
Section AK, parcelles 248-250, 252-253, 452-453
Echelle : 1/1000e
Diane Bétored, 2008

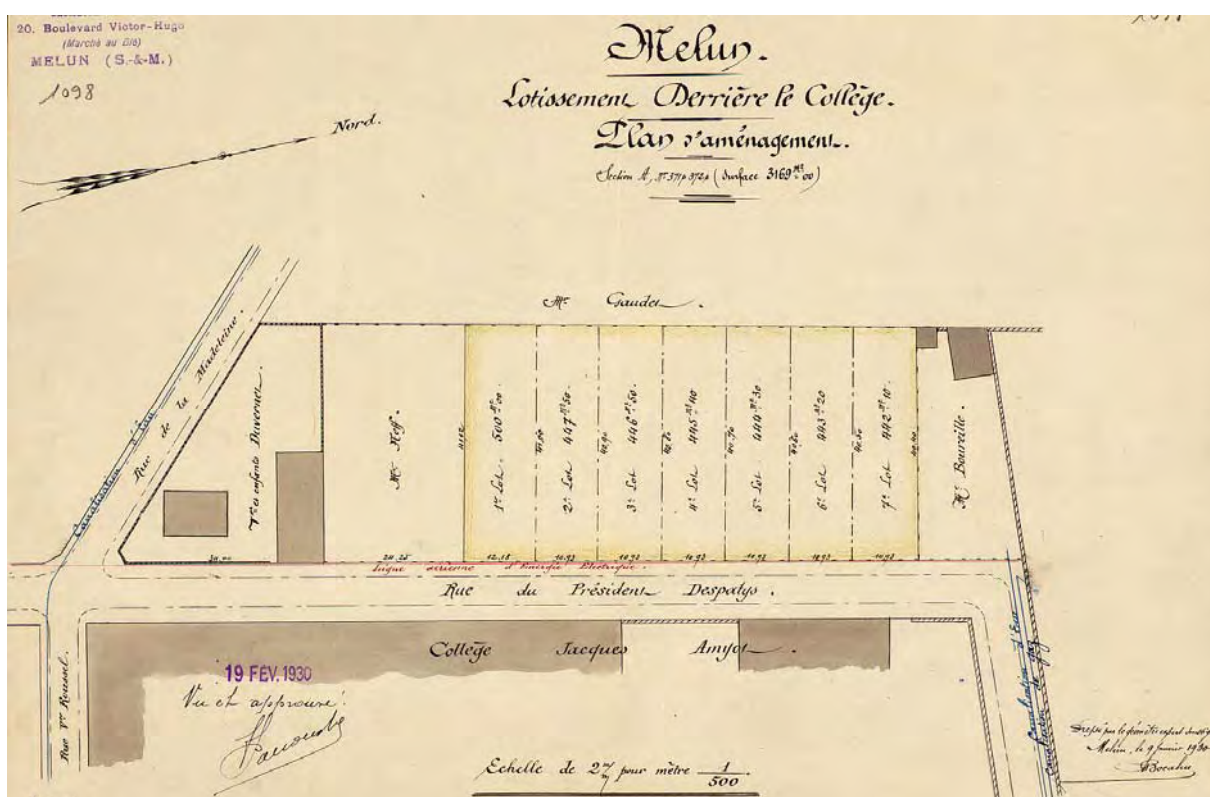


77 - Melun

lotissement Despatys

Président-Despatys (rue du)

Doc01	Plan d'aménagement. Papier aquarellé, 1930 (9 janvier), Bocahu (géomètre-expert). Archives municipales de Melun, 1 Fi 1098.	(c) Région Ile-de-France - Inventaire général du patrimoine culturel ; (c) Ville de Melun / Archives municipales de Melun (reproduction) 04770331NUCA
-------	--	--

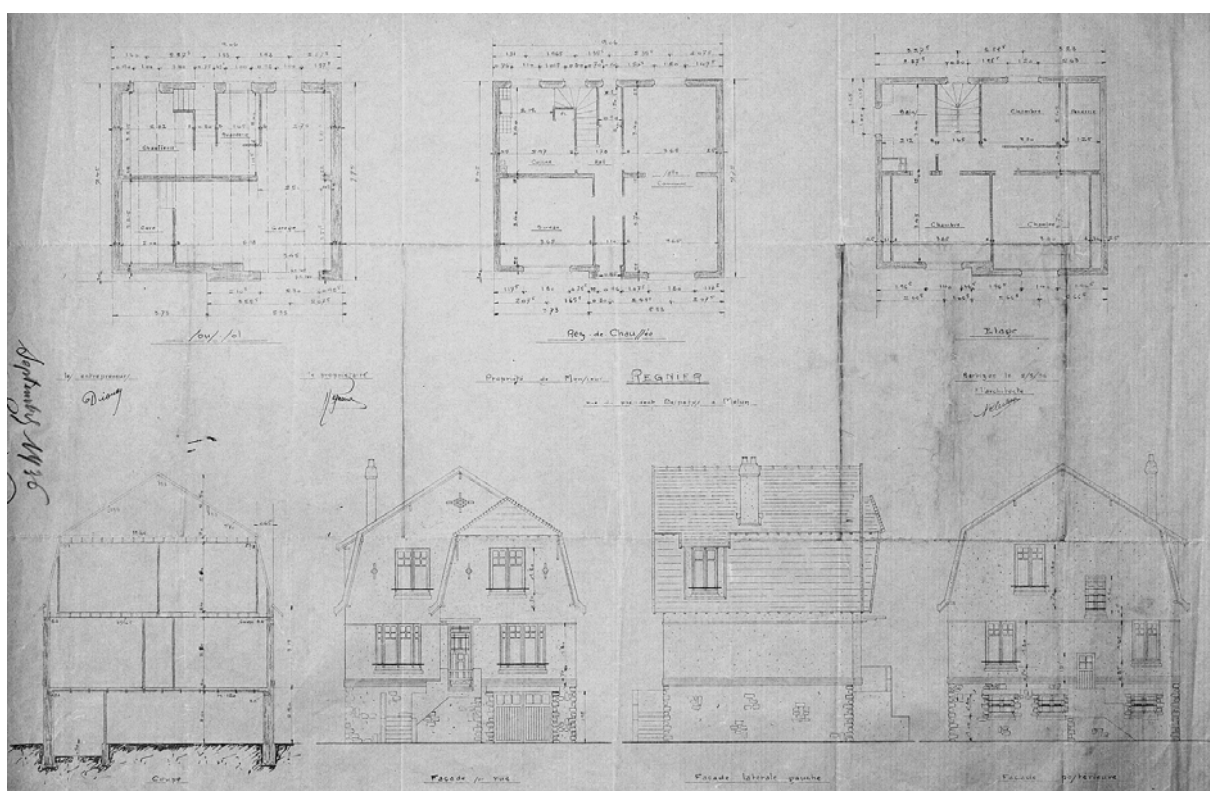


77 - Melun

lotissement Despatys

Président-Despatys (rue du) 33

Doc02	Projet de R. Leroux, architecte à Barbizon, pour la propriété de M. Régnier. Ce projet correspond au pavillon n° 33, rue du Président-Despatys (Fig.1). Tirage d'architecte, 1936 (2 mai), Leroux (architecte). Archives municipales de Melun, 1 Fi 1271.	(c) Région Ile-de-France - Inventaire général du patrimoine culturel ; (c) Ville de Melun / Archives municipales de Melun (reproduction) 04770349NUC
-------	---	---

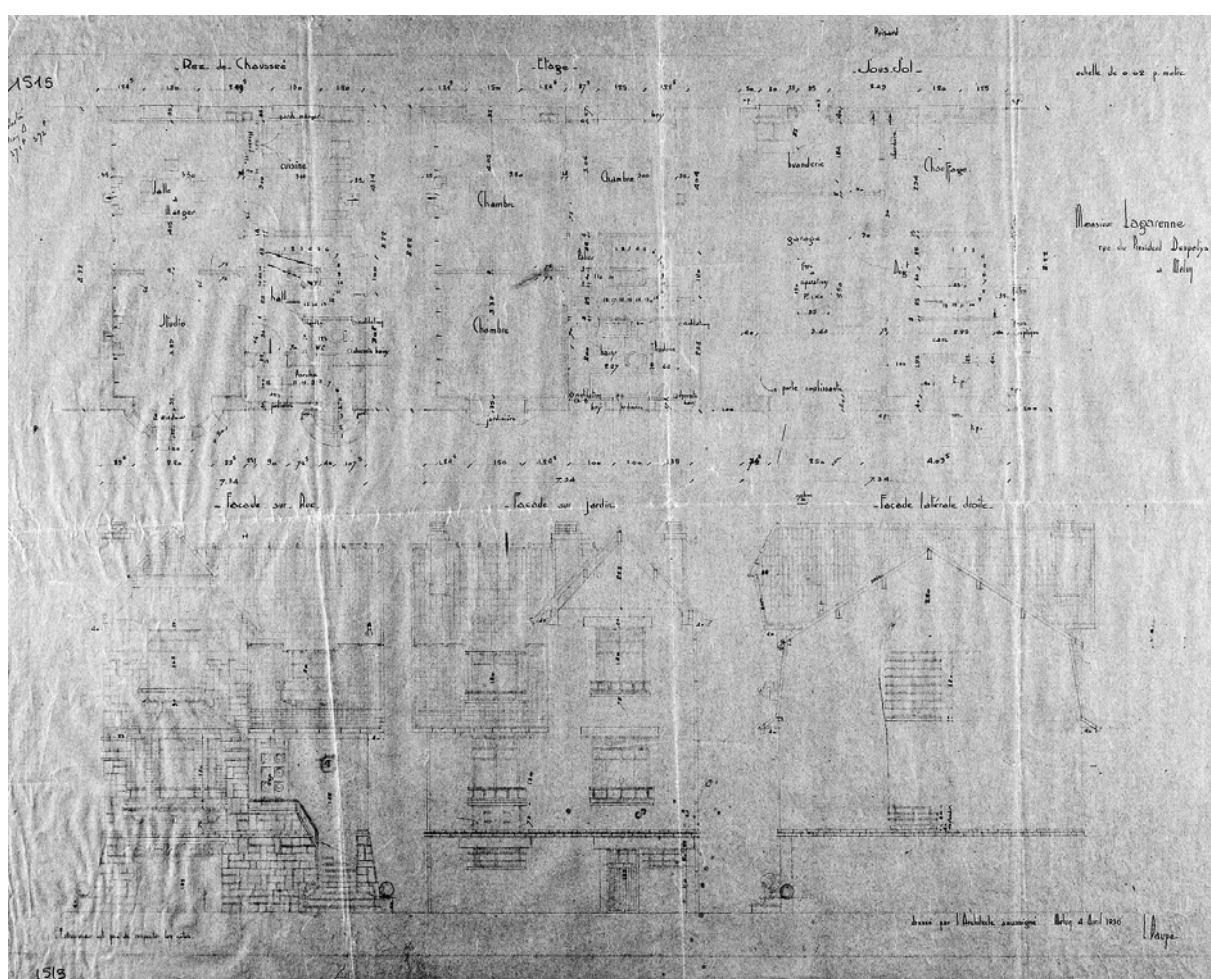


77 - Melun

lotissement Despatys

Président-Despatys (rue du) 35

Doc03	Propriété de M. Lagarenne, rue du Président Despatys. Tirage d'architecte, 1936, Paupe, Léon (architecte). Archives municipales de Melun, 1 Fi 1515.	(c) Région Ile-de-France - Inventaire général du patrimoine culturel ; (c) Ville de Melun / Archives municipales de Melun (reproduction) 04770378NUC
-------	--	---



77 - Melun

lotissement Despatys

Président-Despatys (rue du) 33

Fig01	Façade du pavillon construit pour M. Régnier sur les plans de l'architecte Leroux (1936).	(c) Région Ile-de-France - Inventaire général du patrimoine culturel / Asseline, Stéphane 02771043X
-------	---	---



77 - Melun

lotissement Despatys

Président-Despatys (rue du) 35

Fig02	Façade du pavillon construit pour M. Lagarenne sur les plans de l'architecte Paupe (1936).	(c) Région Ile-de-France - Inventaire général du patrimoine culturel / Asseline, Stéphane 03770230XA 03770231XA
-------	--	---

