

Île-de-France, Essonne  
Vigneux-sur-Seine  
64-66 avenue Henri-Barbusse

## **monument aux morts des guerres de 1914-1918 et de 1939-1945**

### **Références du dossier**

Numéro de dossier : IA91000942  
Date de l'enquête initiale : 2007  
Date(s) de rédaction : 2007  
Cadre de l'étude : inventaire topographique  
Degré d'étude : étudié

### **Désignation**

Dénomination : monument aux morts

### **Compléments de localisation**

Milieu d'implantation : en ville  
Références cadastrales : . 1983 AO 11, 12

### **Historique**

Par délibération du 6 août 1920, le conseil municipal décide que le monument commémoratif destiné à la mémoire des morts de la Grande Guerre sera érigé dans le cimetière de la commune, et qu'un terrain sera mis à la disposition des familles pour y fonder la sépulture des militaires morts pour la France. Ces tombes devront entourer le monument, élevé au moyen d'une souscription publique ouverte en mai 1920. Le projet est établi en mars 1921 par M. Fauché, marbrier à Montgeron. Le monument est inauguré le 1er novembre 1921. En 1949, deux stèles sont placées de part et d'autre pour rappeler le souvenir des morts de la guerre de 1939-1945 ; elles portent l'une les noms des soldats, l'autre ceux des victimes civiles. Elles ont été dessinées par R. Boucher, marbrier à Vigneux.

Période(s) principale(s) : 1er quart 20e siècle, milieu 20e siècle

Dates : 1921 (daté par source), 1950 (daté par source)

Auteur(s) de l'oeuvre : Fauché (marbrier, attribution par source), R. Boucher (marbrier, attribution par source)

### **Description**

Les stèles mises en place en 1950 sont en pierre dure d'Euville.

### **Éléments descriptifs**

Matériau(x) du gros-oeuvre, mise en oeuvre et revêtement : pierre

### **Statut, intérêt et protection**

Statut de la propriété : propriété publique

### **Annexe 1**

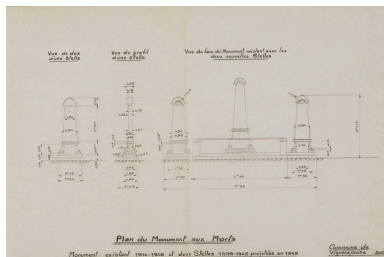
#### **Vigneux-sur-Seine, monument aux morts. Sources et bibliographie**

##### **DOCUMENTATION**


##### **Archives**

. A. M. Vigneux, 1M 245-246 : création, 1920-1922 ; adjonction de deux stèles en 1949.

## Illustrations



Plan du monument aux morts projeté en 1949, extension de celui de 1921 ; calque, s.d. [1949]. (AM Vigneux-sur-Seine, 1 M 245, 246)  
Phot. Stéphane Asseline  
IVR11\_20079101211XA



Plan du monument aux morts établi en 1949 par les services de la mairie : en jaune le monument des morts de 1914-1918 édifié par souscription publique en 1921 ; en rose les stèles des morts de 1939-1945 édifiées en 1949 (fonds provenant du budget communal). (AM Vigneux-sur-Seine, 1 M 245, 246)  
Phot. Stéphane Asseline  
IVR11\_20079101209XA



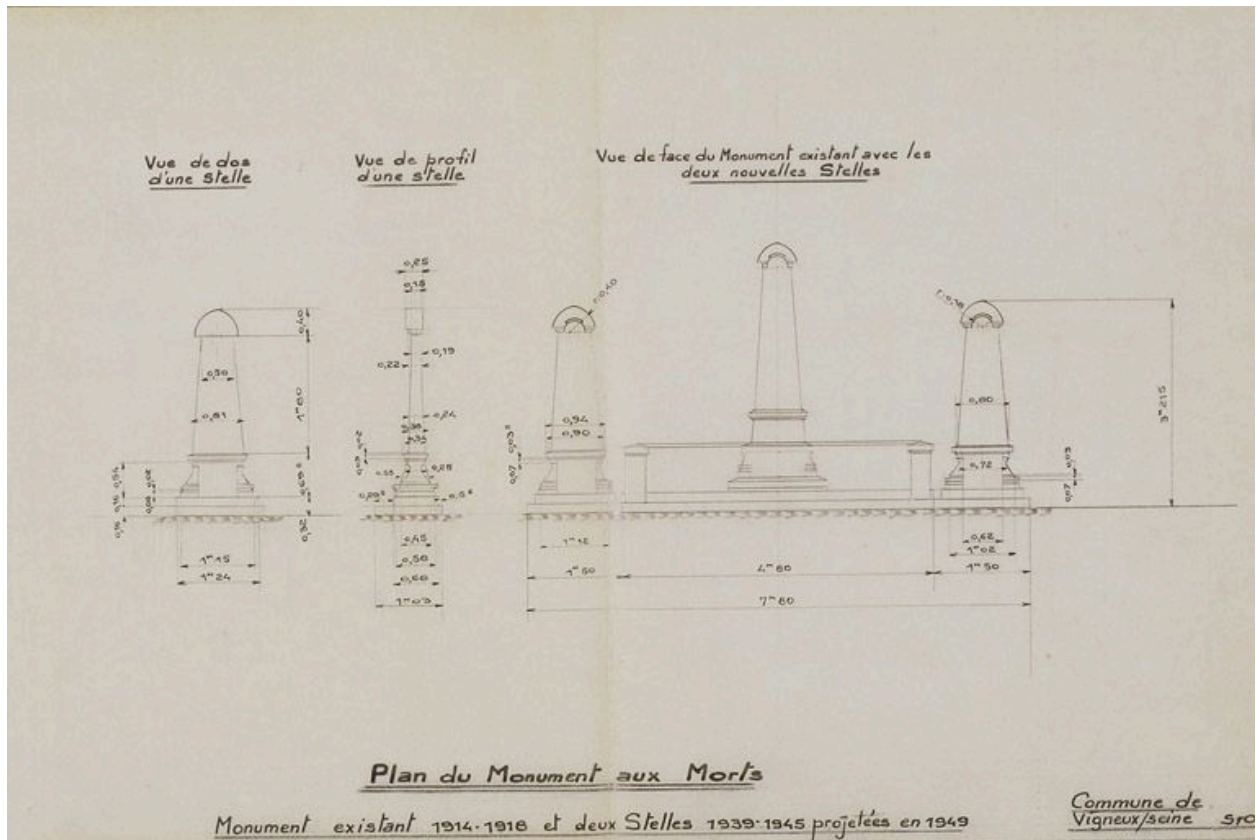
Vue d'ensemble du monument entouré des tombes des militaires de la commune morts pour la France.  
Phot. Stéphane Asseline  
IVR11\_20079101410XA

## Dossiers liés

Est partie constituante de : cimetière (IA91000912) Île-de-France, Essonne, Vigneux-sur-Seine, 64-66 avenue Henri-Barbusse

Auteur(s) du dossier : Brigitte Blanc

Copyright(s) : (c) Région Ile-de-France - Inventaire général du patrimoine culturel




Plan du monument aux morts projeté en 1949, extension de celui de 1921 ; calque, s.d. [1949]. (AM Vigneux-sur-Seine, 1 M 245, 246)

IVR11\_20079101211XA

Auteur de l'illustration : Stéphane Asseline

Date de prise de vue : 2007

(c) Stéphane Asseline, Région Ile-de-France ; (c) Ville de Vigneux-sur-Seine  
communication libre, reproduction soumise à autorisation



Plan du monument aux morts établi en 1949 par les services de la mairie : en jaune le monument des morts de 1914-1918 édifié par souscription publique en 1921 ; en rose les stèles des morts de 1939-1945 édifiées en 1949 (fonds provenant du budget communal). (AM Vigneux-sur-Seine, 1 M 245, 246)

IVR11\_20079101209XA

Auteur de l'illustration : Stéphane Asseline

Date de prise de vue : 2007

(c) Stéphane Asseline, Région Ile-de-France ; (c) Ville de Vigneux-sur-Seine  
communication libre, reproduction soumise à autorisation



Vue d'ensemble du monument entouré des tombes des militaires de la commune morts pour la France.

IVR11\_20079101410XA

Auteur de l'illustration : Stéphane Asseline

Date de prise de vue : 2007

(c) Stéphane Asseline, Région Ile-de-France  
communication libre, reproduction soumise à autorisation