

Île-de-France, Essonne
Paray-Vieille-Poste
10 place Henri-Barbusse

école primaire Jules-Ferry, collège Pierre-de-Ronsard

Références du dossier

Numéro de dossier : IA91000567
Date de l'enquête initiale : 2001
Date(s) de rédaction : 2002
Cadre de l'étude : inventaire topographique
Degré d'étude : étudié

Désignation

Dénomination : école primaire, collège
Appellation : Ecole primaire Jules-Ferry, Collège Pierre-de-Ronsard

Compléments de localisation

Milieu d'implantation : en ville
Références cadastrales : 1986, AD, 122

Historique

En 1925, l'école à deux classes située à la Vieille-Poste, chef-lieu de la commune, est devenue insuffisante ; en raison de son éloignement des principaux lotissements, la municipalité renonce à l'agrandir, et choisit d'implanter à la ferme du Contin, située au centre de villas très peuplées, un second centre d'instruction communal. Le cabinet Bernheim met gratuitement à sa disposition un terrain de 6000 m² réservé à cet effet lors de la création des lotissements. Une école provisoire est tout d'abord installée dans une baraque cédée par le comité départemental des mutilés (octobre 1926). En mars 1927, le projet de construction définitive d'un groupe scolaire à 3 classes pour garçons et 3 classes pour filles avec logements pour les directeurs et adjoints est confié à la Guilde des techniciens conseils, en même temps qu'un projet semblable pour la Vieille-Poste. Le plan d'ensemble et le devis sont approuvés le 9 août 1927 par le ministère. Le 9 juin 1929, alors que les travaux touchent à leur fin, le conseil municipal décide le transfert de la classe enfantine, installée en juillet 1928 dans une école provisoire en bois, dans le préau de l'école des filles, la modification du mur de séparation de la cour d'école des garçons de celle des filles (remplacement de la brique sur toute la hauteur de ce mur fixée à 2,50 m par un grillage métallique sur sa partie haute, les constructions voisines étant en rez-de-chaussée) et la construction d'un mur de clôture du côté est ainsi que celle d'une cantine omises dans le projet initial. La réception définitive a lieu le 2 mars 1931. Dès 1933 l'agrandissement des bâtiments est confié à P. Desaux, architecte à Bourg-la-Reine, et doit comprendre : la transformation de l'entrée sur la place des Fêtes par la suppression des clôtures existantes et la construction d'un escalier à double départ, avec galerie couverte à l'étage donnant accès aux appartements des directeurs ; la surélévation à étage des logements des directeurs situés en bordure de la place ; la surélévation des logements situés en bordure des avenues de Paris et de Talhoüet ; la construction de 3 nouvelles classes avec galerie à l'école des garçons et autant à l'école des filles, élevées sur préau prolongeant le préau existant ; la construction d'un bâtiment de bains douches avec chaufferie et réfectoire avec cuisine ; la construction d'un bâtiment d'entrée sur l'allée des Ormes avec mur de clôture à droite et à gauche formant passage couvert conduisant aux écoles, ainsi qu'aux extrémités de ce passage, celle de deux petits bâtiments adossés aux salles de classes des garçons et des filles, comprenant l'un un cabinet de consultations médicales et une classe à l'étage, l'autre un dépôt et une salle des professeurs. Commencés par autorisation du ministère avant le versement de la subvention de l'Etat, les travaux sont adjugés à l'entreprise Lavillaugouet, 56 rue Croulebarbe à Paris XIIIe et terminés en février 1934. En septembre 1937, les terrains jusque-là mis à la disposition de la commune par le cabinet Bernheim (12 289 m²) font l'objet d'un achat. En 1953, le groupe scolaire qui comprend 17 classes est agrandi de deux classes sur le terrain prévu au plan d'aménagement de la commune pour la construction d'un bureau de postes. En 1978, un CES, bâtiment en arc de cercle, est construit le long de la partie nord-est (collège Pierre-de-Ronsard).

Période(s) principale(s) : 2e quart 20e siècle

Dates : 1929 (daté par source), 1933 (daté par source)

Auteur(s) de l'oeuvre : P. Desaux (architecte communal, attribution par source), ,
Guilde des techniciens conseils (architecte), , Lavillaugouet (entrepreneur)

Description

Les façades sur cour et sur rue des bâtiments ajoutés en 1933 ont été construites en brique, en conformité avec celles des bâtiments existants. Les deux salles de classe de 55 m² construites en 1954 sur l'emplacement du futur bureau de poste ont été élevées en parpaings creux de ciment avec charpente préfabriquée et couverture en aluminium, et menuiseries extérieures métalliques préfabriquées selon le système Alutrad. Le collège comporte 3 étages.

Éléments descriptifs

Matériau(x) du gros-oeuvre, mise en oeuvre et revêtement : brique ; meulière ; béton ; moellon ; parpaing de béton

Matériau(x) de couverture : tuile mécanique, métal en couverture

Étage(s) ou vaisseau(x) : 1 étage carré, 3 étages carrés

Type(s) de couverture : toit à longs pans ; croupe

Statut, intérêt et protection

Statut de la propriété : propriété publique

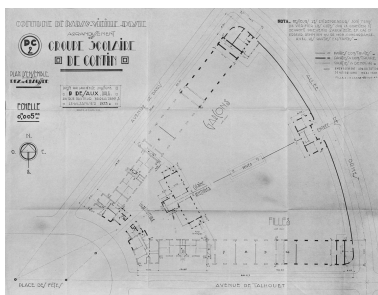
Liens web

- Dossier PDF : <http://www2.culture.gouv.fr/documentation/memoire/HTML/IVR11/IA91000567/index.htm>

Illustrations



Façade latérale, sur la cour d'entrée, du pavillon de gauche.
Phot. Philippe Ayrault
IVR11_20039101119XA



Agrandissement du groupe scolaire de Contin : plan d'ensemble du rez-de-chaussée dressé par P. Desaux, le 14 janvier 1933, modifié le 10 mars 1948.
IVR11_20039101322X



Collège Pierre de Ronsard : façade sur la cour de récréation.
Phot. Philippe Ayrault
IVR11_20039101123VA



Façade sur la cour de l'aile gauche de l'école primaire ; au fond, le bâtiment du collège.
Phot. Philippe Ayrault



Vue de l'aile droite des bâtiments le long de l'avenue Paul-Vaillant-Couturier.
Phot. Philippe Ayrault



Vue des deux pavillons d'entrée sur la place Henri-Barbusse.
Phot. Philippe Ayrault
IVR11_20039101116XA

IVR11_20039101121XA



Façade sur la cour de l'aile gauche de l'école primaire ; au fond, le bâtiment du collège.

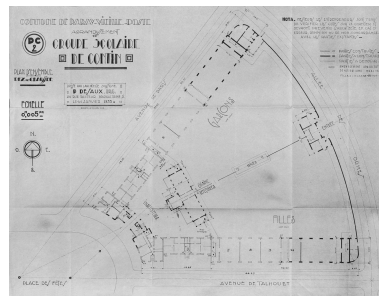
Phot. Philippe Ayrault
IVR11_20039101121XA

IVR11_20039101117XA



Collège Pierre de Ronsard : façade sur la cour de récréation.

Phot. Philippe Ayrault
IVR11_20039101123VA



Agrandissement du groupe scolaire de Contin : plan d'ensemble du rez-de-chaussée dressé par P. Desaux, le 14 janvier 1933, modifié le 10 mars 1948.
IVR11_20039101322X



Façade latérale, sur la cour d'entrée, du pavillon de gauche.

Phot. Philippe Ayrault
IVR11_20039101119XA



Vue des deux pavillons d'entrée sur la place Henri-Barbusse.

Phot. Philippe Ayrault
IVR11_20039101116XA



Vue de l'aile droite des bâtiments le long de l'avenue Paul-Vaillant-Couturier.

Phot. Philippe Ayrault
IVR11_20039101117XA

Auteur(s) du dossier : Brigitte Blanc

Copyright(s) : (c) Région Ile-de-France - Inventaire général du patrimoine culturel



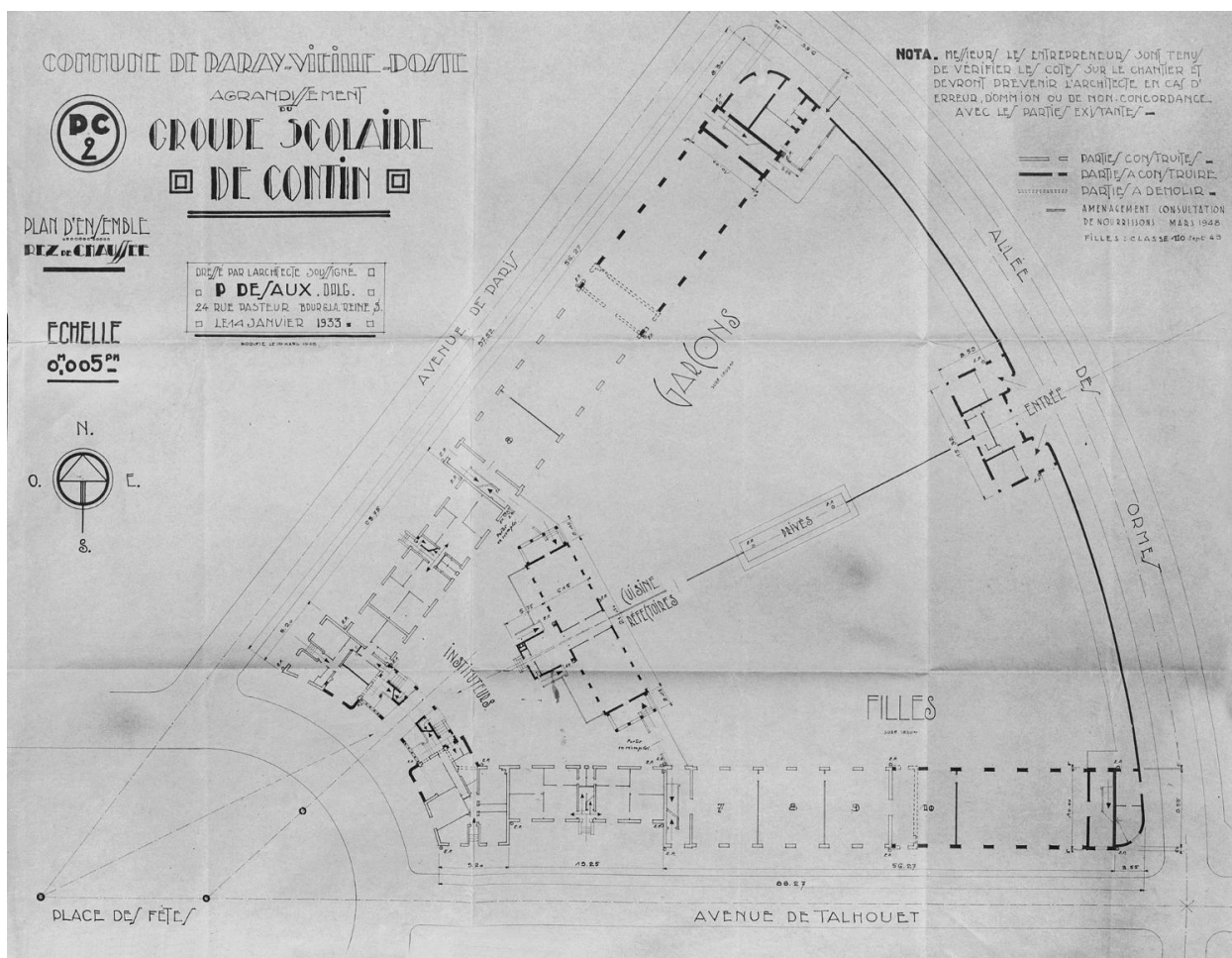
Façade latérale, sur la cour d'entrée, du pavillon de gauche.

IVR11_20039101119XA

Auteur de l'illustration : Philippe Ayrault

Date de prise de vue : 2003

(c) Philippe Ayrault, Région Île-de-France ; (c) ADAGP
communication libre, reproduction soumise à autorisation



Agrandissement du groupe scolaire de Contin : plan d'ensemble du rez-de-chaussée dressé par P. Desaux, le 14 janvier 1933, modifié le 10 mars 1948.

IVR11_20039101322X

Date de prise de vue : 2003

(c) Région Île-de-France (reproduction) ; (c) ADAGP

communication libre, reproduction soumise à autorisation (reproduction)



Collège Pierre de Ronsard : façade sur la cour de récréation.

IVR11_20039101123VA

Auteur de l'illustration : Philippe Ayrault

Date de prise de vue : 2003

(c) Philippe Ayrault, Région Île-de-France ; (c) ADAGP
communication libre, reproduction soumise à autorisation



Façade sur la cour de l'aile gauche de l'école primaire ; au fond, le bâtiment du collège.

IVR11_20039101121XA

Auteur de l'illustration : Philippe Ayrault

Date de prise de vue : 2003

(c) Philippe Ayrault, Région Île-de-France ; (c) ADAGP
communication libre, reproduction soumise à autorisation



Vue de l'aile droite des bâtiments le long de l'avenue Paul-Vaillant-Couturier.

IVR11_20039101117XA

Auteur de l'illustration : Philippe Ayrault

Date de prise de vue : 2003

(c) Philippe Ayrault, Région Île-de-France ; (c) ADAGP
communication libre, reproduction soumise à autorisation



Vue des deux pavillons d'entrée sur la place Henri-Barbusse.

IVR11_20039101116XA

Auteur de l'illustration : Philippe Ayrault

Date de prise de vue : 2003

(c) Philippe Ayrault, Région Île-de-France ; (c) ADAGP
communication libre, reproduction soumise à autorisation



Façade sur la cour de l'aile gauche de l'école primaire ; au fond, le bâtiment du collège.

IVR11_20039101121XA

Auteur de l'illustration : Philippe Ayrault

Date de prise de vue : 2003

(c) Philippe Ayrault, Région Île-de-France ; (c) ADAGP
communication libre, reproduction soumise à autorisation



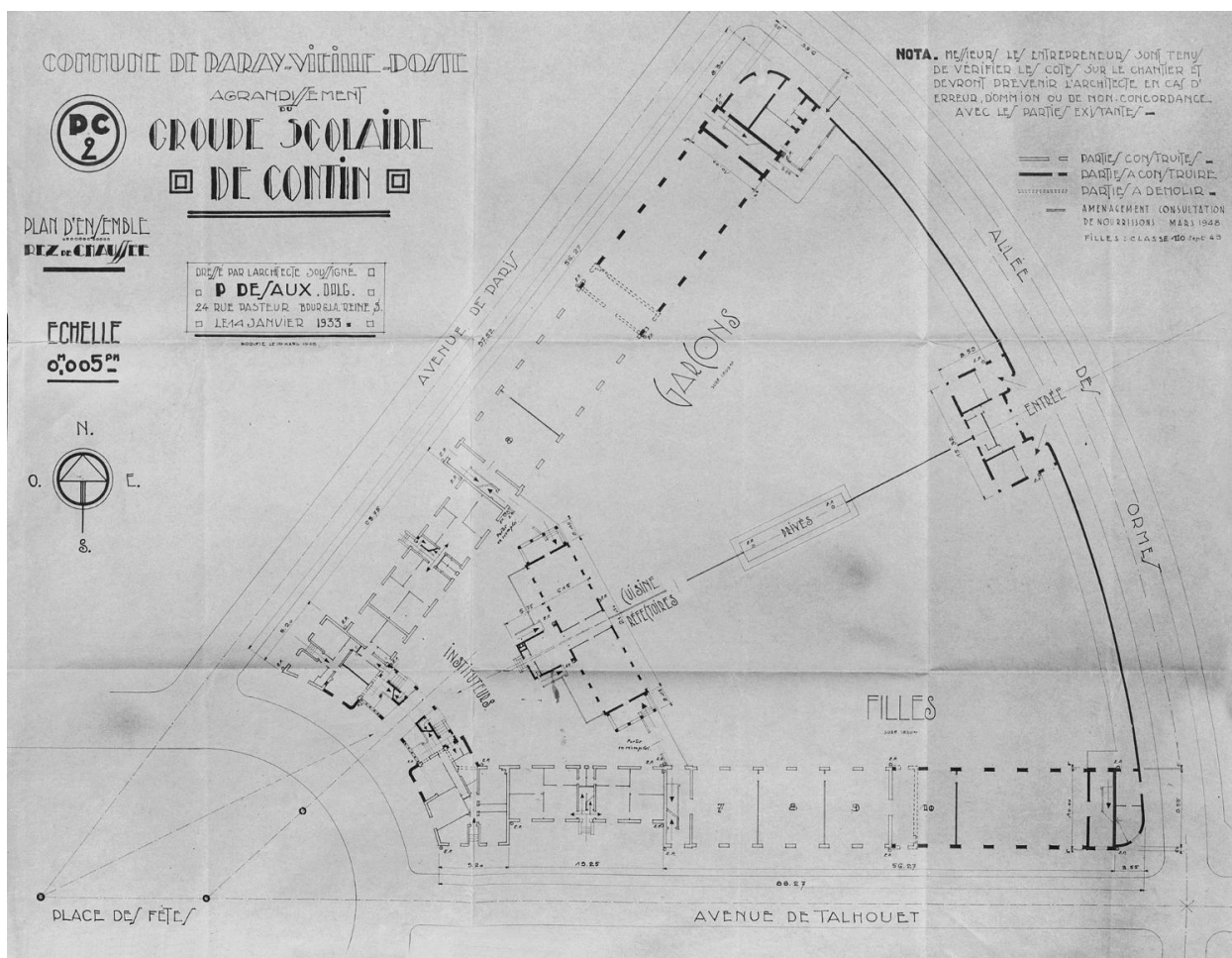
Collège Pierre de Ronsard : façade sur la cour de récréation.

IVR11_20039101123VA

Auteur de l'illustration : Philippe Ayrault

Date de prise de vue : 2003

(c) Philippe Ayrault, Région Île-de-France ; (c) ADAGP
communication libre, reproduction soumise à autorisation



Agrandissement du groupe scolaire de Contin : plan d'ensemble du rez-de-chaussée dressé par P. Desaux, le 14 janvier 1933, modifié le 10 mars 1948.

IVR11_20039101322X

Date de prise de vue : 2003

(c) Région Île-de-France (reproduction) ; (c) ADAGP
communication libre, reproduction soumise à autorisation (reproduction)



Façade latérale, sur la cour d'entrée, du pavillon de gauche.

IVR11_20039101119XA

Auteur de l'illustration : Philippe Ayrault

Date de prise de vue : 2003

(c) Philippe Ayrault, Région Île-de-France ; (c) ADAGP
communication libre, reproduction soumise à autorisation



Vue des deux pavillons d'entrée sur la place Henri-Barbusse.

IVR11_20039101116XA

Auteur de l'illustration : Philippe Ayrault

Date de prise de vue : 2003

(c) Philippe Ayrault, Région Île-de-France ; (c) ADAGP
communication libre, reproduction soumise à autorisation



Vue de l'aile droite des bâtiments le long de l'avenue Paul-Vaillant-Couturier.

IVR11_20039101117XA

Auteur de l'illustration : Philippe Ayrault

Date de prise de vue : 2003

(c) Philippe Ayrault, Région Île-de-France ; (c) ADAGP
communication libre, reproduction soumise à autorisation