Île-de-France, Seine-et-Marne
Melun
quai du Maréchal-Joffre

plage artificielle

Références du dossier

Numéro de dossier : IA77000573
Date de l'enquête initiale : 2007
Date(s) de rédaction : 2007
Cadre de l'étude : inventaire topographique
Degré d'étude : étudié

Désignation

Dénomination : plage artificielle
Parties constituantes non étudiées : restaurant

Compléments de localisation

Milieu d'implantation : en ville
Références cadastrales : 1985, AW, 5a

Historique

En 1942, l'architecte melunais Maxime Verdeaux dresse les plans d'une plage artificielle sur la rive sud de la Seine, juste à côté du Cercle nautique. Cet établissement comprend notamment un petit bain, des solarium, des plongeoirs, des cabines de bain et un restaurant avec rotonde vitrée donnant sur le fleuve. Un espace est réservé au chemin de hallage, devant le restaurant. Très fréquentée dans les années 1950, la plage est abandonnée dans les années 1960 après la construction de la piscine (1960-1966). Seul le restaurant demeure encore en activité aujourd'hui.

Période(s) principale(s) : 2e quart 20e siècle
Dates : 1942 (daté par source)
Auteur(s) de l'oeuvre : Maxime Verdeaux (architecte, attribution par source)

Description

Eléments descriptifs

Matériau(x) du gros-oeuvre, mise en oeuvre et revêtement : béton
Matériau(x) de couverture : tuile
Étage(s) ou vaisseau(x) : en rez-de-chaussée
Type(s) de couverture : croupe

Statut, intérêt et protection

Statut de la propriété : propriété privée

Liens web

- /dossinventaire/pdf/IA77000573.pdf : /dossinventaire/pdf/IA77000573.pdf

Illustrations

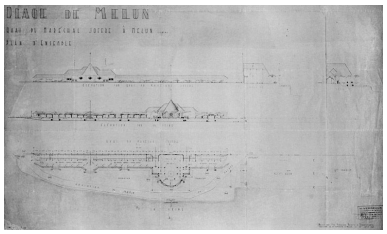

Plage de Melun. Quai du Maréchal Joffre à Melun. Plan d'ensemble. Papier, tirage d'architecte, 1942. (AM Melun. 1 Fi 1345) Phot. Archives municipales de Melun (reproduction), Autr. Maxime (architecte départemental) Verdeaux IVR11_20047700358NUC

Vue d'ensemble, depuis l'ouest. Photographie, vers 1950. (AM Melun. 3 Fi 84-86) Phot. Philippe Ayrault, Autr. F. (photographe) Buart IVR11_20067700236X

Le plongeoir et le restaurant, vus de l'est. A droite, l'île Saint-Etienne avec la maison centrale de détention. Photographie, vers 1950. (AM Melun. 3 Fi 84-86) Phot. Philippe Ayrault, Autr. F. (photographe) Buart IVR11_20067700238X

Vue d'ensemble, depuis l'est. Photographie, vers 1950. (AM Melun. 3 Fi 84-86) Phot. Philippe Ayrault, Autr. F. (photographe) Buart IVR11_20067700239X



Arbitrage d'une compétition nautique depuis le plongeoir de la Plage (aujourd'hui disparu). Photographie, vers 1950. (AM Melun. 3 Fi 40-54) Phot. Philippe Ayrault IVR11_20067700240X

Arbitrage d'une compétition nautique depuis le plongeoir de la Plage (aujourd'hui disparu). Photographie, vers 1950. (AM Melun. 3 Fi 40-54) Phot. Philippe Ayrault IVR11_20067700241X



Compétition de natation dans la Seine. Photographie, vers 1950. (AM Melun. 3 Fi 40-54) Phot. Philippe Ayrault IVR11_20067700237X

La ""plage"", vue depuis la rive nord de la Seine. Phot. Stéphane Asseline IVR11_20047700189XA

Plage artificielle sur la Seine. Façade du bâtiment sur la rue, vue depuis le toit de la piscine municipale. Phot. Stéphane Asseline IVR11_20067700640XA

Dossiers liés

Oeuvre(s) contenue(s) :

Auteur(s) du dossier : Judith Förstel, Antoine Le Bas
Copyright(s) : (c) Région Ile-de-France - Inventaire général du patrimoine culturel

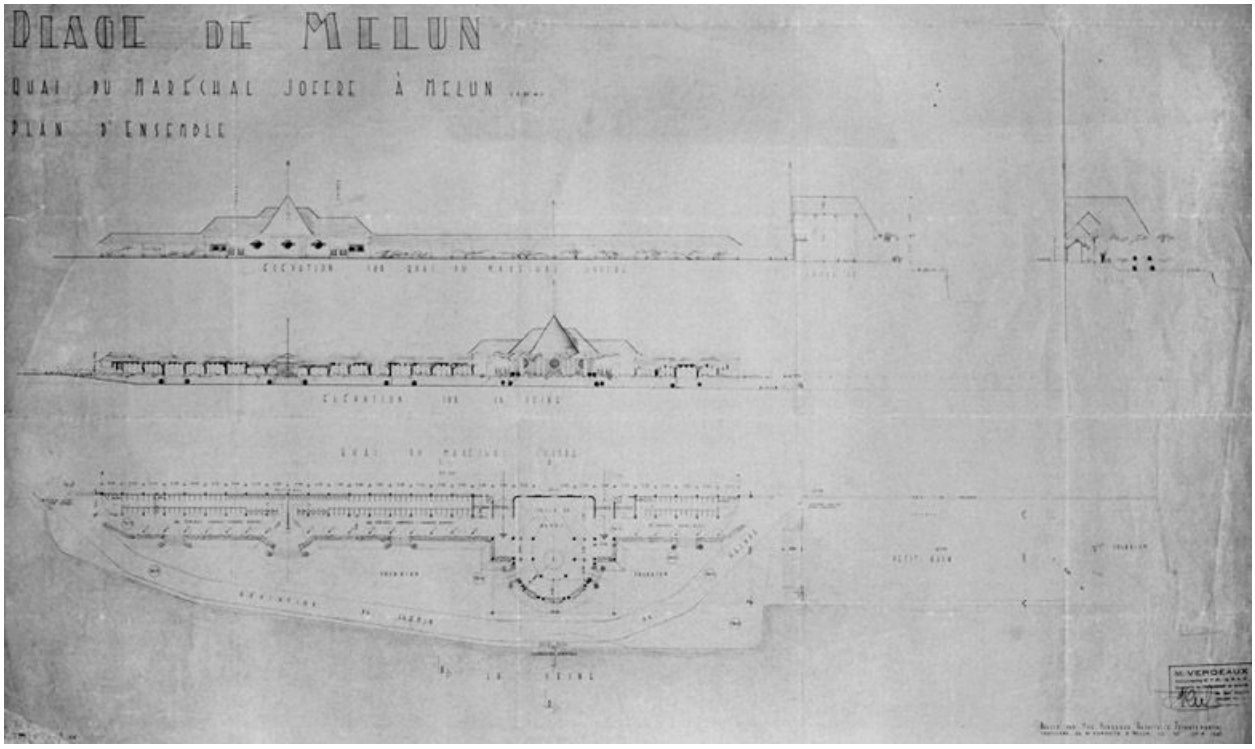

Plage de Melun. Quai du Maréchal Joffre à Melun. Plan d'ensemble. Papier, tirage d'architecte, 1942. (AM Melun. 1 Fi 1345)

IVR11_20047700358NUC
Auteur de l'illustration : Archives municipales de Melun (reproduction)
Auteur du document reproduit : Maxime (architecte départemental) Verdeaux
Date de prise de vue : 2004
(c) Région Ile-de-France - Inventaire général du patrimoine culturel ; (c) Ville de Melun
communication libre, reproduction soumise à autorisation

Vue d'ensemble, depuis l'ouest. Photographie, vers 1950. (AM Melun. 3 Fi 84-86)

IVR11_20067700236X
Auteur de l'illustration : Philippe Ayrault
Auteur du document reproduit : F. (photographe) Buart
Date de prise de vue : 2006
(c) Philippe Ayrault, Région Ile-de-France ; (c) Ville de Melun
communication libre, reproduction soumise à autorisation

Le plongeoir et le restaurant, vus de l'est. A droite, l'île Saint-Etienne avec la maison centrale de détention. Photographie, vers 1950. (AM Melun. 3 Fi 84-86)

IVR11_20067700238X
Auteur de l'illustration : Philippe Ayrault
Auteur du document reproduit : F. (photographe) Buart
Date de prise de vue : 2006
(c) Philippe Ayrault, Région Ile-de-France ; (c) Ville de Melun
communication libre, reproduction soumise à autorisation

Vue d'ensemble, depuis l'est. Photographie, vers 1950. (AM Melun. 3 Fi 84-86)

IVR11_20067700239X
Auteur de l'illustration : Philippe Ayrault
Auteur du document reproduit : F. (photographe) Buart
Date de prise de vue : 2006
(c) Philippe Ayrault, Région Ile-de-France ; (c) Ville de Melun
communication libre, reproduction soumise à autorisation



Arbitrage d'une compétition nautique depuis le plongeoir de la Plage (aujourd'hui disparu). Photographie, vers 1950. (AM Melun. 3 Fi 40-54)

IVR11_20067700240X
Auteur de l'illustration : Philippe Ayrault
Date de prise de vue : 2006
(c) Philippe Ayrault, Région Ile-de-France ; (c) Ville de Melun
communication libre, reproduction soumise à autorisation

Arbitrage d'une compétition nautique depuis le plongeoir de la Plage (aujourd'hui disparu). Photographie, vers 1950. (AM Melun. 3 Fi 40-54)

IVR11_20067700241X
Auteur de l'illustration : Philippe Ayrault
Date de prise de vue : 2006
(c) Philippe Ayrault, Région Ile-de-France ; (c) Ville de Melun
communication libre, reproduction soumise à autorisation



Compétition de natation dans la Seine. Photographie, vers 1950. (AM Melun. 3 Fi 40-54)

IVR11_20067700237X
Auteur de l'illustration : Philippe Ayrault
Date de prise de vue : 2006
(c) Philippe Ayrault, Région Ile-de-France ; (c) Ville de Melun
communication libre, reproduction soumise à autorisation

La ""plage"", vue depuis la rive nord de la Seine.

IVR11_20047700189XA
Auteur de l'illustration : Stéphane Asseline
Date de prise de vue : 2004
(c) Stéphane Asseline, Région Ile-de-France
communication libre, reproduction soumise à autorisation

Plage artificielle sur la Seine. Façade du bâtiment sur la rue, vue depuis le toit de la piscine municipale.

IVR11_20067700640XA
Auteur de l'illustration : Stéphane Asseline
Date de prise de vue : 2006
(c) Stéphane Asseline, Région Ile-de-France
communication libre, reproduction soumise à autorisation