

Île-de-France, Val-de-Marne
Champigny-sur-Marne
105 rue Jean Jaurès

Mairie

Références du dossier

Numéro de dossier : IA94000577
Date de l'enquête initiale : 1986
Date(s) de rédaction : 1987
Cadre de l'étude : inventaire topographique
Degré d'étude : étudié

Désignation

Dénomination : mairie
Parties constituantes non étudiées : beffroi

Compléments de localisation

Milieu d'implantation : en ville
Références cadastrales : 1974, Z, 66

Historique

Mairie construite en 1857 ; détruite pendant guerre de 1870 ; mairie actuelle reconstruite en 1880, date portée sur le beffroi, à l'emplacement de la précédente par L. Ducerf.

Période(s) principale(s) : 3e quart 19e siècle (détruit), 4e quart 19e siècle
Dates : 1857 (porte la date), 1880 (daté par travaux historiques)
Auteur(s) de l'oeuvre : L. Ducerf (maître de l'oeuvre, attribution par source)

Description

Éléments descriptifs

Matériau(x) du gros-oeuvre, mise en oeuvre et revêtement : enduit
Matériau(x) de couverture : ardoise
Étage(s) ou vaisseau(x) : sous-sol, 1 étage carré, étage de comble
Élévations extérieures : élévation à travées
Type(s) de couverture : toit à longs pans ; flèche carrée ; croupe
Escaliers : escalier dans-oeuvre : escalier tournant à retours avec jour

Décor

Techniques : sculpture

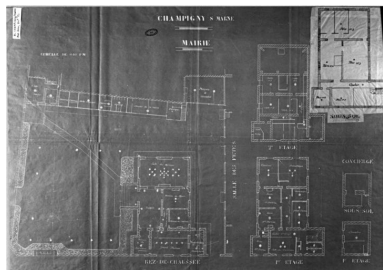
Statut, intérêt et protection

Statut de la propriété : propriété de la commune

Liens web

- /dossinventaire/htm/IA00049944/index.htm : /dossinventaire/htm/IA00049944/index.htm

Illustrations



Plans du sous-sol, rez-de-chaussée, 1er et 2^e étages. 1923.
(Archives de Paris. DO 3 51)
Phot. Philippe Rivière
IVR11_19869400507P



Façades antérieure et latérale. Carte postale. (Coll. Soc. hist. de Villiers.)
Phot. Christian Décamps, Autr. B.F.
IVR11_19849400655XB



Façade antérieure. Carte postale. (Coll. Soc. hist. de Villiers.)
Phot. Christian Décamps,
Autr. E. Faciolle
IVR11_19859400055XB



Façade antérieure.
Phot. Christian Décamps
IVR11_19869400142VA




Vue générale de l'actuelle mairie, située juste en vis-à-vis de l'ancienne mairie qui accueille aujourd'hui les services techniques.
Phot. Stéphane Asseline
IVR11_20069400760VA



Vue générale de l'actuelle mairie, située juste en vis-à-vis de l'ancienne mairie qui accueille aujourd'hui les services techniques. A droite on distingue l'extension récente de Chemetov.
Phot. Stéphane Asseline
IVR11_20079400402XA



Vue générale de l'extension récente de Chemetov, le long de la rue George-Dimitrov.
Phot. Stéphane Asseline
IVR11_20079400145XA



Vue de la salle des mariages installée dans la chapelle des bâtiments de l'ancienne congrégation des Filles de Saint Vincent de Paul qui occupa le lieu avant que la mairie ne s'y installe à la fin des années 1920.
Phot. Stéphane Asseline



Vue du hall conduisant à la salle des mariages.
Phot. Stéphane Asseline
IVR11_20079400147XA

IVR11_20079400148XA



Détail des motifs gravés
de la verrière du hall.
Phot. Stéphane Asseline
IVR11_20079400146XA



Fresque démontée d'un café de
la Grande-Rue au moment de sa
démolition et remontée dans le
hall de la mairie, représentant du
bétail venant s'abreuver dans la
Marne, au loin le bateau lavoir.

Phot. Stéphane Asseline
IVR11_20079400143XA



Fresque démontée d'un café de
la Grande-Rue au moment de sa
démolition et remontée dans le hall
de la mairie, représentant un repas
pantagruélique de marmousets.

Phot. Stéphane Asseline
IVR11_20079400139XA

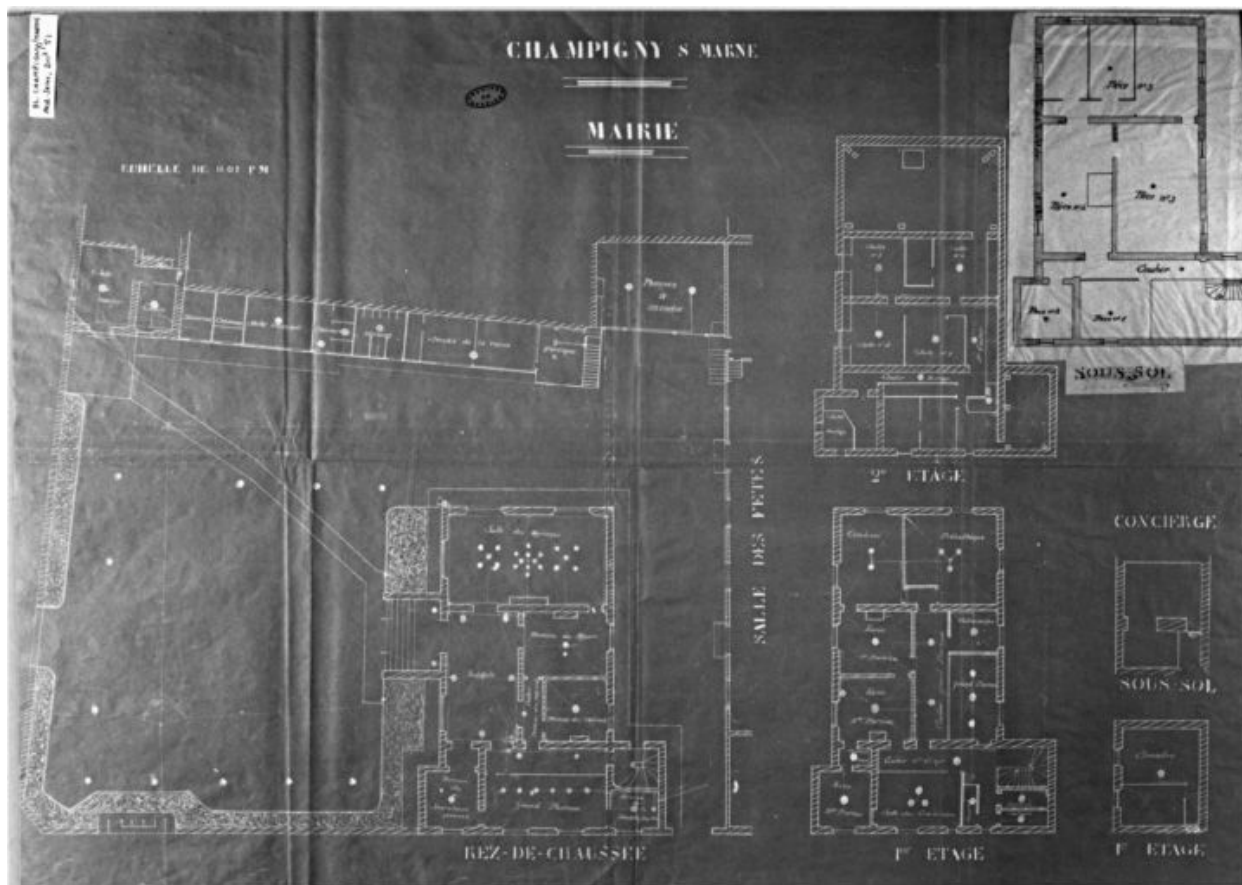


Fresque démontée d'un café de
la Grande-Rue au moment de sa
démolition et remontée dans le hall de
la mairie, représentant un ange ivre.

Phot. Stéphane Asseline
IVR11_20079400141XA

Auteur(s) du dossier : Marie-Agnès Férault

Copyright(s) : (c) Région Ile-de-France - Inventaire général du patrimoine culturel



Plans du sous-sol, rez-de-chaussée, 1er et 2^e étages. 1923. (Archives de Paris. DO 3 51)

IVR11_19869400507P

Auteur de l'illustration : Philippe Rivière

Date de prise de vue : 1986

(c) Région Ile-de-France - Inventaire général du patrimoine culturel ; (c) Ville de Paris
communication libre, reproduction soumise à autorisation



Façades antérieure et latérale. Carte postale. (Coll. Soc. hist. de Villiers.)

IVR11_19849400655XB

Auteur de l'illustration : Christian Décamps

Auteur du document reproduit : B.F.

Date de prise de vue : 1984

(c) Région Ile-de-France - Inventaire général du patrimoine culturel
communication libre, reproduction soumise à autorisation



Façade antérieure. Carte postale. (Coll. Soc. hist. de Villiers.)

IVR11_19859400055XB

Auteur de l'illustration : Christian Décamps

Auteur du document reproduit : E. Faciole

Date de prise de vue : 1985

(c) Région Ile-de-France - Inventaire général du patrimoine culturel
communication libre, reproduction soumise à autorisation



Façade antérieure.

IVR11_19869400142VA

Auteur de l'illustration : Christian Décamps

Date de prise de vue : 1986

(c) Région Ile-de-France - Inventaire général du patrimoine culturel
communication libre, reproduction soumise à autorisation



Vue générale de l'actuelle mairie, située juste en vis-à-vis de l'ancienne mairie qui accueille aujourd'hui les services techniques.

IVR11_20069400760VA

Auteur de l'illustration : Stéphane Asseline

Date de prise de vue : 2006

(c) Stéphane Asseline, Région Ile-de-France

communication libre, reproduction soumise à autorisation



Vue générale de l'actuelle mairie, située juste en vis-à-vis de l'ancienne mairie qui accueille aujourd'hui les services techniques. A droite on distingue l'extension récente de Chemetov.

IVR11_20079400402XA

Auteur de l'illustration : Stéphane Asseline

Date de prise de vue : 2007

(c) Stéphane Asseline, Région Ile-de-France

communication libre, reproduction soumise à autorisation



Vue générale de l'extension récente de Chemetov, le long de la rue George-Dimitrov.

IVR11_20079400145XA

Auteur de l'illustration : Stéphane Asseline

Date de prise de vue : 2007

(c) Stéphane Asseline, Région Ile-de-France

communication libre, reproduction soumise à autorisation



Vue de la salle des mariages installée dans la chapelle des bâtiments de l'ancienne congrégation des Filles de Saint Vincent de Paul qui occupa le lieu avant que la mairie ne s'y installe à la fin des années 1920.

IVR11_20079400148XA

Auteur de l'illustration : Stéphane Asseline

Date de prise de vue : 2007

(c) Stéphane Asseline, Région Ile-de-France

communication libre, reproduction soumise à autorisation



Vue du hall conduisant à la salle des mariages.

IVR11_20079400147XA

Auteur de l'illustration : Stéphane Asseline

Date de prise de vue : 2007

(c) Stéphane Asseline, Région Ile-de-France
communication libre, reproduction soumise à autorisation



Détail des motifs gravés de la verrière du hall.

IVR11_20079400146XA

Auteur de l'illustration : Stéphane Asseline

Date de prise de vue : 2007

(c) Stéphane Asseline, Région Ile-de-France
communication libre, reproduction soumise à autorisation



Fresque démontée d'un café de la Grande-Rue au moment de sa démolition et remontée dans le hall de la mairie, représentant du bétail venant s'abreuver dans la Marne, au loin le bateau lavoir.

IVR11_20079400143XA

Auteur de l'illustration : Stéphane Asseline

Date de prise de vue : 2007

(c) Stéphane Asseline, Région Ile-de-France

communication libre, reproduction soumise à autorisation



Fresque démontée d'un café de la Grande-Rue au moment de sa démolition et remontée dans le hall de la mairie, représentant un repas pantagruélique de marmosets.

IVR11_20079400139XA

Auteur de l'illustration : Stéphane Asseline

Date de prise de vue : 2007

(c) Stéphane Asseline, Région Ile-de-France

communication libre, reproduction soumise à autorisation



Fresque démontée d'un café de la Grande-Rue au moment de sa démolition et remontée dans le hall de la mairie, représentant un ange ivre.

IVR11_20079400141XA

Auteur de l'illustration : Stéphane Asseline

Date de prise de vue : 2007

(c) Stéphane Asseline, Région Ile-de-France

communication libre, reproduction soumise à autorisation