Île-de-France, Val-de-Marne
Nogent-sur-Marne
3 avenue Watteau

château de Beauté

Références du dossier

Numéro de dossier : IA00049981
Date de l'enquête initiale : 1986
Date(s) de rédaction : 1987
Cadre de l'étude : inventaire topographique
Degré d'étude : étudié

Désignation

Dénomination : château
Appellation : Château de Beauté
Parties constituantes non étudiées : parc, jardin régulier, chapelle, enclos

Compléments de localisation

Milieu d'implantation : en ville
Références cadastrales : 1983, Y, 57

Historique

Château construit pour Charles V vers 1375. Au début du 17e siècle, il ne subsiste qu'une tour carrée et un petit logis gravés dans la Topographie Française de Claude Chastillon. Toutefois, les jardins continuent à être entretenus jusque sous Louis XIV. Au milieu du 18e siècle, il ne reste plus qu'une partie de la voûte du soubassement de la tour. Ce domaine de la couronne fut aliéné et dépecé à la Révolution. En 1825, les derniers fondements de la tour sont arrachés. 75 carreaux de pavement du 14e siècle découverts en 1860 et donnés par Jules Cousin au musée Carnavalet à Paris.

Période(s) principale(s) : 4e quart 14e siècle
Auteur(s) de l'oeuvre : maître d'oeuvre inconnu ()
Parties déplacées à : 75,Paris,Paris-3e

Description

Eléments descriptifs

Élévations extérieures : élévation à travées
Type(s) de couverture : toit à longs pans

Typologies et état de conservation

État de conservation : détruit

Liens web

- /dossinventaire/htm/IA00049981/index.htm : /dossinventaire/htm/IA00049981/index.htm

Illustrations

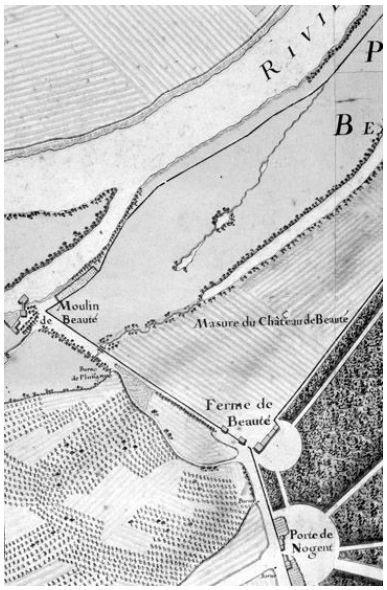

Extrait du ""Plan général du chasteau et parcs de Vincennes avec les environs.."", 1731. (AN. N I Seine 59) Autr. Jacques Dubois IVR11_19859401144P



Le bastiment de la tour de Beauté pres Paris. Gravure. Tiré de : Topographie française / Claude Chastillon, 1610. (Musée Ile-de-France, Sceaux) IVR11_19859400601X

Auteur(s) du dossier : Marie-Agnès Férault
Copyright(s) : (c) Région Ile-de-France - Inventaire général du patrimoine culturel

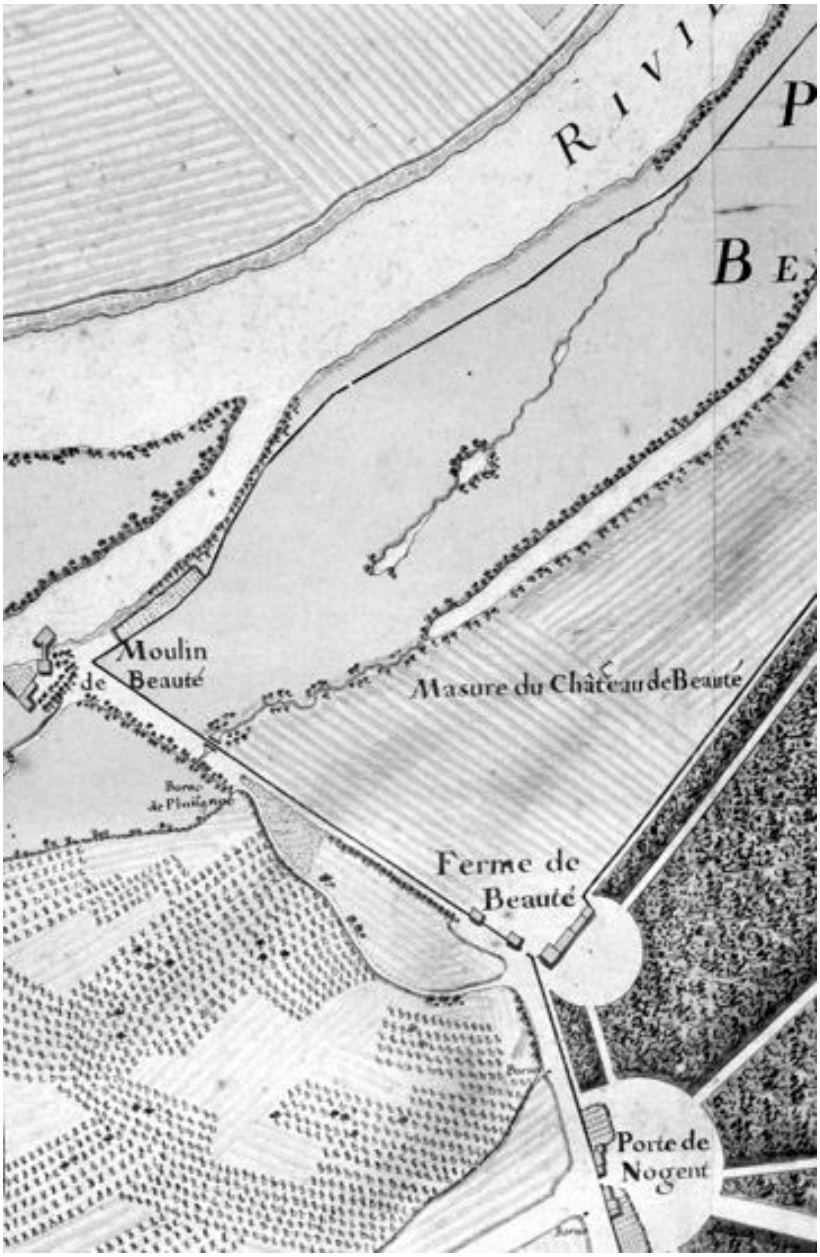

Extrait du ""Plan général du chasteau et parcs de Vincennes avec les environs..."", 1731. (AN. N I Seine 59)

IVR11_19859401144P
Auteur du document reproduit : Jacques Dubois
Date de prise de vue : 1985
(c) Région Île-de-France (reproduction)
communication libre, reproduction soumise à autorisation (reproduction)



Le bastiment de la tour de Beauté pres Paris. Gravure. Tiré de : Topographie française / Claude Chastillon, 1610. (Musée Ile-de-France, Sceaux)

IVR11_19859400601X
Date de prise de vue : 1985
(c) Région Île-de-France (reproduction)
communication libre, reproduction soumise à autorisation (reproduction)