Île-de-France, Yvelines
Mantes-la-Jolie
place de l' Etape

Fontaine

Références du dossier

Numéro de dossier : IA78002299
Date de l'enquête initiale : 2015
Date(s) de rédaction : 2015
Cadre de l'étude : inventaire topographique
Degré d'étude : étudié
Référence du dossier Monument Historique : PA00087511

Désignation

Dénomination : fontaine

Compléments de localisation

Milieu d'implantation : en ville
Références cadastrales : 2014, AB, 780. Domaine public. Parcelle non cadastrée

Historique

La construction de la fontaine devant l'hôtel de ville s'inscrit dans la préoccupation des échevins d'approvisionner la ville en eau qu'on allait chercher sur la rive droite à Limay. Les guerres avaient rendu nécessaire le rétablissement des tuyauteries, ce qui est fait en 1521, date à laquelle le fontainier Trouillot reçoit la somme de 300 livres. Peu avant le maire de Mantes passe marché avec un maçon pour faire une fontaine le 8 mai 1520. Eugène Grave a émis l'hypothèse qu'il s'agissait de Nicolas Delabrosse, l'auteur attesté de la Porte aux comptes. Le bassin de la fontaine a été refait à plusieurs reprises. Actuellement la fontaine est dans les réserves du musée et a été remplacée par une copie.

Période(s) principale(s) : 2e quart 16e siècle (),
Dates : 1520 (daté par travaux historiques)
Auteur(s) de l'oeuvre : Nicolas Delabrosse (maçon, attribution par travaux historiques)
Oeuvre déplacée : Île-de-France, Yvelines, Mantes-la-Jolie, 1 rue Thiers,

Description

la fontaine se compose d'un bassin octogonal d'où émerge un pilier octogonal sculpté puis deux vasques. La plus grande, de deux mètres de diamètre, repose sur un chapiteau orné de feuilles d'acanthe. Un balustre très travaillé s'élève au dessus et supporte une seconde vasque, plus petite, elle aussi très ornée. Elle porte notamment des salamandres qui confortent sa datation. Enfin, le tout est surmonté d'une colonne qui permettait des jeux d'eau.

Eléments descriptifs

Matériau(x) du gros-oeuvre, mise en oeuvre et revêtement : calcaire, pierre de taille

Décor

Techniques : sculpture
Représentations : arabesque, armoiries, sirène, salamandre, dauphin

Références documentaires

Bibliographie

- **La chronique de Mantes ou histoire de Mantes du XIe siècle jusqu'à la Révolution.**
  Durand, A.,Grave, E., 1883. La chronique de Mantes ou histoire de Mantes du IXe siècle jusqu'à la Révolution. Mantes : Le Petit Mantais.
  p.303-307

Liens web

• La fontaine, gravure de Saintier en 1882 publié dans la Chronique de Mantes : /dossinventaire/jpg/IA78002299_gravure.jpg

Illustrations

La place de l'Hôtel-de-ville avec la fontaine en 1852. Dessin par Maugendre. (Région Ile-de-France, fonds CREDOP). Phot. CREDOP, Phot. Laurent Kruszyk, Autr. Maugendre Alphonse IVR11_20157800034X

La place de l'hôtel-de-ville avec la fontaine. Lithographie. (BNF. Topo Va 78, fol. tome V. B 7205). Phot. Laurent Kruszyk, Autr. Maugendre A. IVR11_20157800175Z

L'hôtel-de-ville, l'auditoire et la fontaine. Gravure. (BNF. Topo Va 78, fol. tome V. B 7204). Phot. Laurent Kruszyk, Autr. Gilberthy J. IVR11_20157800174Z



La fontaine en 1863 (BNF. Topo Va 78, fol. tome V. B 7207). Gravure. Phot. Laurent Kruszyk, Autr. Léon Gaucherel IVR11_20157800176Z



Vue de la fontaine au début du XXe siècle. Carte postale Phot. Laurent Kruszyk IVR11_19777800494X

Le centre ville avant les bombardements. On aperçoit l'emplacement de l'hôtel-de-ville au fond d'une longue place.(Fonds CREDOP)
Phot. Laurent Kruszyk
IVR11_20177800527NUC4A

Vue de la fontaine et de la place de l'hotel de ville au début du XXe siècle. Carte postale.
Phot. Laurent Kruszyk
IVR11_19777800493X

Vue de la fontaine au début du XXe siècle.Photographie. Extrait d'un album (à compléter).
IVR11_20187800755NUC4A

Vue de la copie de la fontaine place de l'Etape.
Phot. Philippe Ayrault
IVR11_20187800643NUC4A

Vue de la copie de la fontaine.
Phot. Philippe Ayrault
IVR11_20187800642NUC4A

Dossiers liés

Est partie constituante de : Hôtel de ville (détruit) (IA78002203) Île-de-France, Yvelines, Mantes-la-Jolie, place de l' Hôtel de Ville

Oeuvre(s) contenue(s) :

Oeuvre(s) en rapport :

Centre ville (IA78002242) Île-de-France, Yvelines, Mantes-la-Jolie, place de l'Etape
Hôtel de ville (IA78002178) Île-de-France, Yvelines, Mantes-la-Jolie, place de la République

Auteur(s) du dossier : Roselyne Bussière
Copyright(s) : (c) Région Ile-de-France - Inventaire général du patrimoine culturel

La place de l'Hôtel-de-ville avec la fontaine en 1852. Dessin par Maugendre. (Région Ile-de-France, fonds CREDOP).

IVR11_20157800034X
Auteur de l'illustration : CREDOP, Auteur de l'illustration : Laurent Kruszyk
Auteur du document reproduit : Maugendre Alphonse
Date de prise de vue : 2015
(c) Région Ile-de-France - Inventaire général du patrimoine culturel ; (c) CREDOP
communication libre, reproduction soumise à autorisation

La place de l'hôtel-de-ville avec la fontaine. Lithographie. (BNF. Topo Va 78, fol. tome V. B 7205).

IVR11_20157800175Z
Auteur de l'illustration : Laurent Kruszyk
Auteur du document reproduit : Maugendre A.
Date de prise de vue : 2015
(c) Région Ile-de-France - Inventaire général du patrimoine culturel ; (c) Bibliothèque nationale de France
communication libre, reproduction soumise à autorisation

L'hôtel-de-ville, l'auditoire et la fontaine. Gravure. (BNF. Topo Va 78, fol. tome V. B 7204).

IVR11_20157800174Z
Auteur de l'illustration : Laurent Kruszyk
Auteur du document reproduit : Gilberthy J.
Date de prise de vue : 2015
(c) Région Ile-de-France - Inventaire général du patrimoine culturel ; (c) Bibliothèque nationale de France
communication libre, reproduction soumise à autorisation



La fontaine en 1863 (BNF. Topo Va 78, fol. tome V. B 7207). Gravure.

IVR11_20157800176Z
Auteur de l'illustration : Laurent Kruszyk
Auteur du document reproduit : Léon Gaucherel
Date de prise de vue : 2015
(c) Région Ile-de-France - Inventaire général du patrimoine culturel ; (c) Bibliothèque nationale de France communication libre, reproduction soumise à autorisation



Vue de la fontaine et de la place de l'hotel de ville au début du XXe siècle. Carte postale.

IVR11_19777800493X
Auteur de l'illustration : Laurent Kruszyk
Date de prise de vue : 1977
(c) Région Ile-de-France - Inventaire général du patrimoine culturel
communication libre, reproduction soumise à autorisation

Vue de la fontaine au début du XXe siècle. Carte postale

IVR11_19777800494X
Auteur de l'illustration : Laurent Kruszyk
Date de prise de vue : 1977
(c) Région Ile-de-France - Inventaire général du patrimoine culturel
communication libre, reproduction soumise à autorisation

Le centre ville avant les bombardements. On aperçoit l'emplacement de l'hôtel-de-ville au fond d'une longue place. (Fonds CREDOP)

IVR11_20177800527NUC4A
Auteur de l'illustration : Laurent Kruszyk
Date de prise de vue : 2017
(c) Région Ile-de-France - Inventaire général du patrimoine culturel
communication libre, reproduction soumise à autorisation

Vue de la fontaine au début du XXe siècle.Photographie. Extrait d'un album (à compléter).

IVR11_20187800755NUC4A
Date de prise de vue : 2018
(c) Ville de Mantes-la-Jolie
communication libre, reproduction soumise à autorisation

Vue de la copie de la fontaine place de l'Etape.

IVR11_20187800643NUC4A
Auteur de l'illustration : Philippe Ayrault
Date de prise de vue : 2018
(c) Philippe Ayrault, Région Ile-de-France
communication libre, reproduction soumise à autorisation

Vue de la copie de la fontaine.

IVR11_20187800642NUC4A
Auteur de l'illustration : Philippe Ayrault
Date de prise de vue : 2018
(c) Philippe Ayrault, Région Ile-de-France
communication libre, reproduction soumise à autorisation