Île-de-France, Yvelines
Mantes-la-Jolie
5 rue des Ecoles

Groupe scolaire Jules-Ferry, actuellement collège

Références du dossier

Numéro de dossier : IA78002199
Date de l'enquête initiale : 2015
Date(s) de rédaction : 2015
Cadre de l'étude : inventaire topographique
Degré d'étude : étudié

Désignation

Dénomination : groupe scolaire
Appellation : Jules-Ferry
Destinations successives : Groupe scolaire Jules-Ferry, actuellement collège
Parties constituantes non étudiées : atelier

Compléments de localisation

Milieu d'implantation : en ville
Références cadastrales : 2014, AK, 614-615

Historique

Une première école de fille, et une salle d'asile ont été prévues en 1879 par l'architecte Emile Duval à l'angle des rues de la Perle et sainte-Anne devenues en 1883 rue des Écoles et rue Castor. Les travaux sont adjugés en 1880. En 1884, l'école de filles agrandie est devenue école de garçons. Une nouvelle construction est décidée en 1933 car, selon les propos du maire, M. Goust, ce groupe de 7 classes construit cinquante ans auparavant, est trop petit pour recevoir les 670 élèves inscrits. On décide donc sa reconstruction pour 12 puis 14 classes. L'architecte Raymond Marabout est chargé de ce projet. Les travaux sont adjugés en 1935 mais sont ralentis par les grèves du Front populaire et leur réception n'a lieu qu'en 1938. Le groupe a été occupé par les Allemands pendant la guerre puis touché par les bombardements. Il est remis en état pour 16 classes primaires et 3 maternelles. C'est aujourd'hui un collège.

Période(s) principale(s) : 4e quart 19e siècle (détruit), 2e quart 20e siècle
Dates : 1879 (daté par source), 1934 (daté par source)
Auteur(s) de l'oeuvre : Emile Duval (architecte d'arrondissement, attribution par source),
Raymond Marabout (architecte, attribution par source)

Description

la première école comportait la maternelle à l'angle des rues Castor et des Ecoles et l'école de filles le long de la rue des Ecoles et de Strasbourg. Son plan en U épousait les trois rues qui la bordent. Elle était en moellons enduit avec chaînages et entourages de baies en briques dure de Mantes-la-Ville. La couverture était en tuiles grand moule des Cordeliers. Les classes se développaient au rez-de-chaussée, seuls les pavillons des logements des enseignants avaient un étage carré. L'école reconstruite en 1934 a adopté le même plan mais un parti inverse : l'école primaire est à la place de la maternelle et vice-versa. Tous les bâtiments sur rue ont un étage carré. Ils sont construits en brique. Le décor principal est constitué de briques arrondies appelées "bullnose" prévues par l'architecte dans les allèges et autour des entrées. Dans la cour se dresse un pavillon des ateliers élevé de deux étages. Il comportait au rez-de-chaussée un atelier fer et un atelier bois, au premier deux classes et au second une salle de science et une classe. Des changements importants ont été effectués pour l'établissement du collège : transformation de l'ancienne maternelle et construction d'une aile pour relier le bâtiment des ateliers au bâtiment principal.

Eléments descriptifs

Matériau(x) du gros-oeuvre, mise en oeuvre et revêtement : brique
Matériau(x) de couverture : tuile mécanique
Étage(s) ou vaisseau(x) : 1 étage carré
Type(s) de couverture : toit à longs pans

Décor

Techniques : céramique
Représentations :

Illustrations



Elévation et coupe de l'école primaire de filles. Dessin de l'architecte Duval, 1879 (AM Mantes-la-Jolie 5M 11) IVR11_20157800520NUC4A

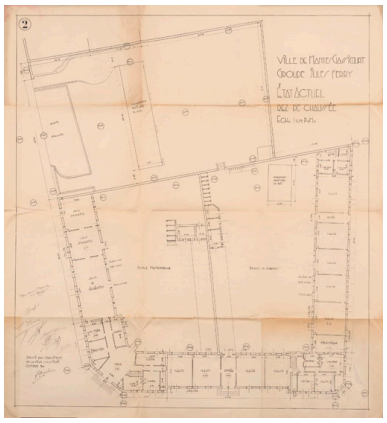

Plan de l'école en 1934 (avant sa reconstruction). (AM Mantes-la-Jolie 5M11 (4) IVR11_20157800545NUC4A



Elévations de l'école avant sa reconstruction. (AM Mantes-la-Jolie 5 M 11 (4) IVR11_20157800546NUC4A



Les écoles avant leur reconstruction. Carte postale. Repro. CREDOP IVR11_20157800114X

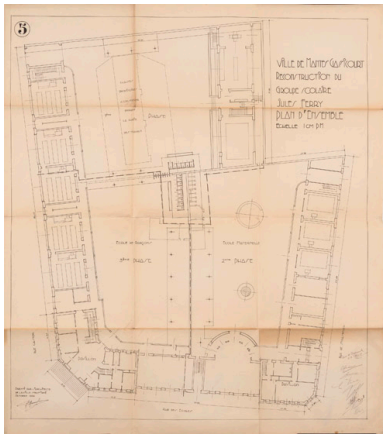

Plan d'ensemble de l'école de garçons et de l'école maternelle projetée par Marabout. 1934 (AM Mantes-la-Jolie 5 M 11 (4) IVR11_20157800547NUC4A

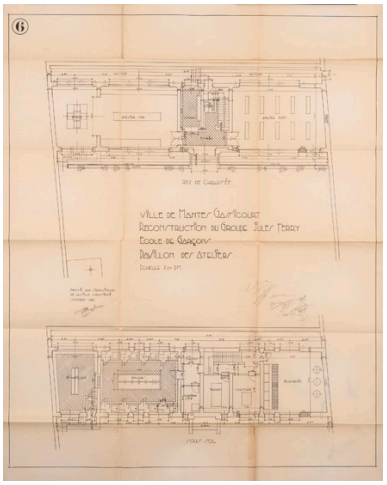

Plan du pavillon des ateliers. Marabout. 1934 (AM Mantes-la-Jolie 5 M 11 (4) IVR11_20157800548NUC4A

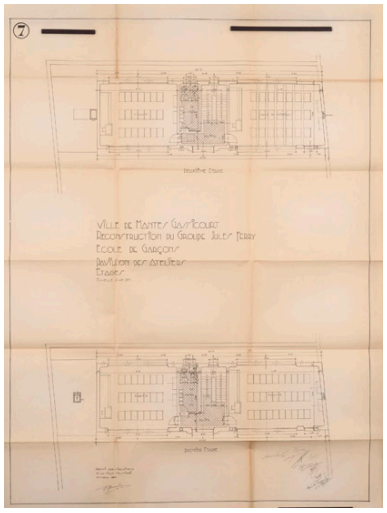

Plan des étages du pavillon des ateliers. Marabout. 1934 (AM Mantes-la-Jolie 5 M 11 (4) IVR11_20157800549NUC4A

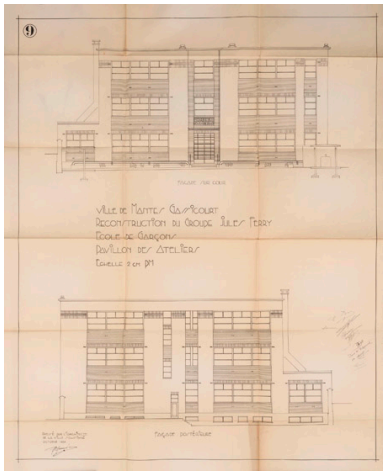

Façades du pavillon des ateliers. Marabout. 1934 (AM Mantes-la-Jolie 5 M 11 (4) IVR11_20157800550NUC4A

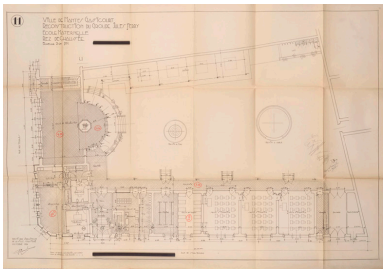

Plan du rez-de-chaussée de l'école maternelle. Marabout. 1934 (AM Mantes-la-Jolie 5 M 11 (4) IVR11_20157800551NUC4A

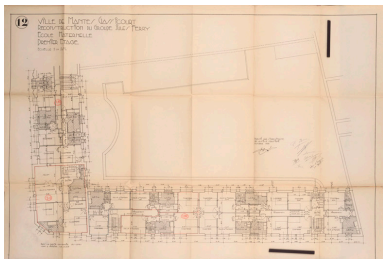

Plan du premier étage de l'école maternelle. Marabout. 1934 (AM Mantes-la-Jolie 5 M 11 (4) IVR11_20157800552NUC4A

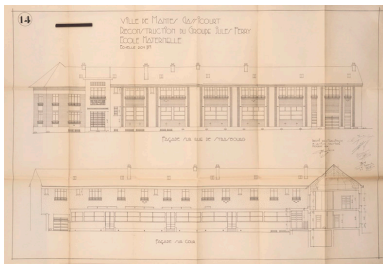

Façades de l'école maternelle. Marabout. 1934 (AM Mantes-la-Jolie 5 M 11 (4) IVR11_20157800553NUC4A

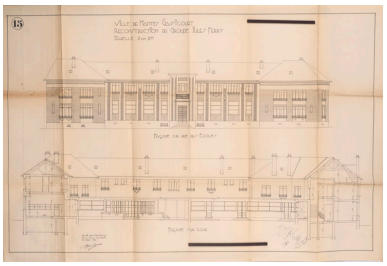

Façades du groupe scolaire. Marabout. 1934 (AM Mantes-la-Jolie 5 M 11 (4) IVR11_20157800554NUC4A

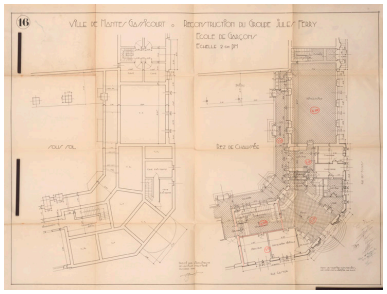

Plans de l'école des garçons. Marabout. 1934 (AM Mantes-la-Jolie 5 M 11 (4) IVR11_20157800555NUC4A

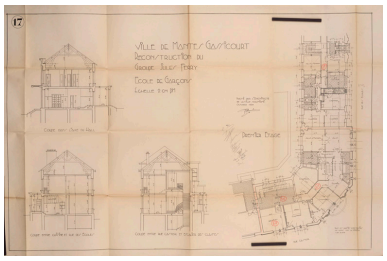

Plan du premier étage et coupes sur l'école des garçons. Marabout. 1934 (AM Mantes-la-Jolie 5 M 11 (4) IVR11_20157800556NUC4A



Façades de l'école des garçons. Marabout. 1934 (AM Mantes-la-Jolie 5 M 11 (4) IVR11_20157800557NUC4A

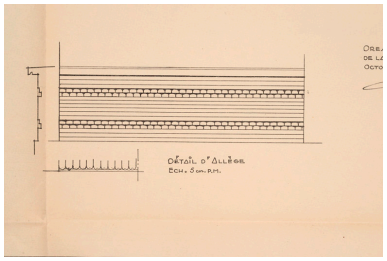

Détail du décor en brique des allèges. Marabout. 1934 (AM Mantes-la-Jolie 5 M 11 (4)) IVR11_20157800558NUC4A

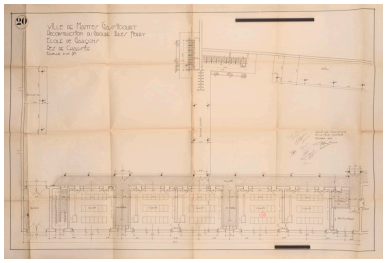

Plan du rez-de-chaussée de l'école des garçons. Marabout. 1934 (AM Mantes-la-Jolie 5 M 11 (4) IVR11_20157800559NUC4A

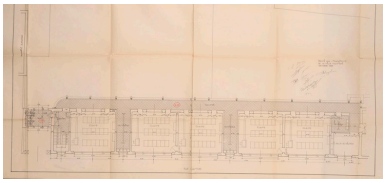

Plan de l'étage de l'école des garçons. Marabout. 1934 (AM Mantes-la-Jolie 5 M 11 (4) IVR11_20157800560NUC4A



Façades de l'école des garçons. Marabout. 1934 (AM Mantes-la-Jolie 5 M 11 (4) IVR11_20157800561NUC4A

La rue Castor. (Fonds Bertin). Phot. Bertin IVR11_20177800590NUC2B

Une classe technique. (Fonds Bertin). Phot. Bertin IVR11_20177800917NUC2B

Vue d'ensemble de l'entrée de l'ancienne école de garçon, à l'angle des rues Castor et des Ecoles. Phot. Laurent Kruszyk IVR11_20177801391NUC4A

L'aile le long de la rue Castor. Phot. Laurent Kruszyk IVR11_20177801392NUC4A

Les façades sur les rues des Ecoles et de Strasbourg. C'était l'école maternelle. Phot. Laurent Kruszyk IVR11_20177801393NUC4A



Placée à l'angle de deux rues cette entrée est caractéristique de l'architecte R. Marabout.
Phot. Laurent Kruszyk
IVR11_20177801394NUC4A

Les façades sont rythmées par des travées plus élevées.
Phot. Laurent Kruszyk
IVR11_20177801395NUC4A

Travée au centre de la façade sur la rue des Ecoles. Elle donne accès aux logements des enseignants.
Phot. Laurent Kruszyk
IVR11_20177801396NUC4A

L'entre de l'école maternelle sur la rue de Strasbourg.
Phot. Laurent Kruszyk
IVR11_20177801397NUC4A

Cette aile correspondait à l'ancienne école maternelle. Elle comportait la salle de récréation au rez-de-chaussée et des logements à l'étage. On notera l'utilisation très décorative de la brique : frises en dents d'engrenage, bullnoses.
Phot. Laurent Kruszyk
IVR11_20177801398NUC4A

La façade sur la cour a été complètement modifiée pour y installer le collège. L'arrondi de l'ancienne école maternelle est évoqué par le plan actuel.
Phot. Laurent Kruszyk
IVR11_20177801399NUC4A

L'ancien pavillon des ateliers qui était isolé a été relié par une aile au bâtiment principal.
Phot. Laurent Kruszyk
IVR11_20177801400NUC4A

Décor intérieur de l'entrée principale.
Phot. Laurent Kruszyk
IVR11_20177801401NUC4A



Décor de mosaïque de l'ancienne entrée de l'école maternelle. Il ressemble à celui de l'école Ferdinand-Buisson.
Phot. Laurent Kruszyk
IVR11_20177801402NUC4A

Carrelage du sol de l'entrée des logements.
Phot. Laurent Kruszyk
IVR11_20177801403NUC4A



L'escalier conduisant aux logements.
Phot. Laurent Kruszyk
IVR11_20177801404NUC4A

Vue de l'entrée de l'école maternelle. On reconnait le fond de mosaïque bleue et les caractères chers à l'architecte Marabout.
Phot. Laurent Kruszyk
IVR11_20187800672NUC4A

Dossiers liés

Oeuvre(s) contenue(s) :
Oeuvre(s) en rapport :
Quartiers périphériques du XIXe siècle (IA78002256) Île-de-France, Yvelines, Mantes-la-Jolie,

Auteur(s) du dossier : Roselyne Bussière
Copyright(s) : (c) Région Ile-de-France - Inventaire général du patrimoine culturel



Elévation et coupe de l'école primaire de filles. Dessin de l'architecte Duval, 1879 (AM Mantes-la-Jolie 5M 11)

IVR11_20157800520NUC4A
Date de prise de vue : 2015
(c) Région Île-de-France (reproduction)
communication libre, reproduction soumise à autorisation (reproduction)

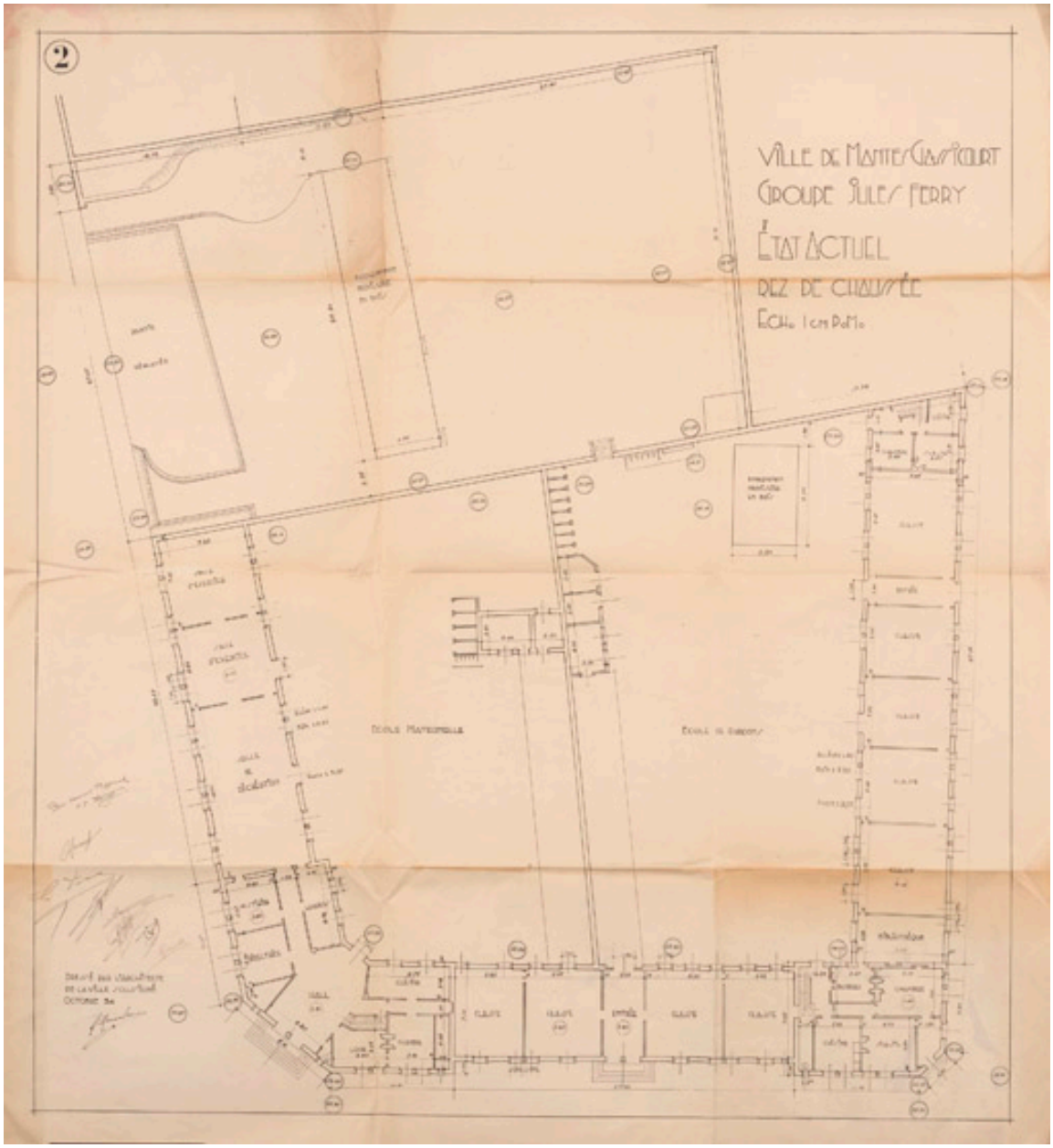

Plan de l'école en 1934 (avant sa reconstruction). (AM Mantes-la-Jolie 5M11 (4)

IVR11_20157800545NUC4A
Date de prise de vue : 2015
(c) Région Île-de-France (reproduction)
communication libre, reproduction soumise à autorisation (reproduction)



Elévations de l'école avant sa reconstruction. (AM Mantes-la-Jolie 5 M 11 (4)

IVR11_20157800546NUC4A
Date de prise de vue : 2015
(c) Région Île-de-France (reproduction)
communication libre, reproduction soumise à autorisation (reproduction)

Les écoles avant leur reconstruction. Carte postale.

IVR11_20157800114X
Auteur de l'illustration (reproduction) : CREDOP
Date de prise de vue : 2015
(c) Région Île-de-France (reproduction) ; (c) CREDOP
communication libre, reproduction soumise à autorisation (reproduction)

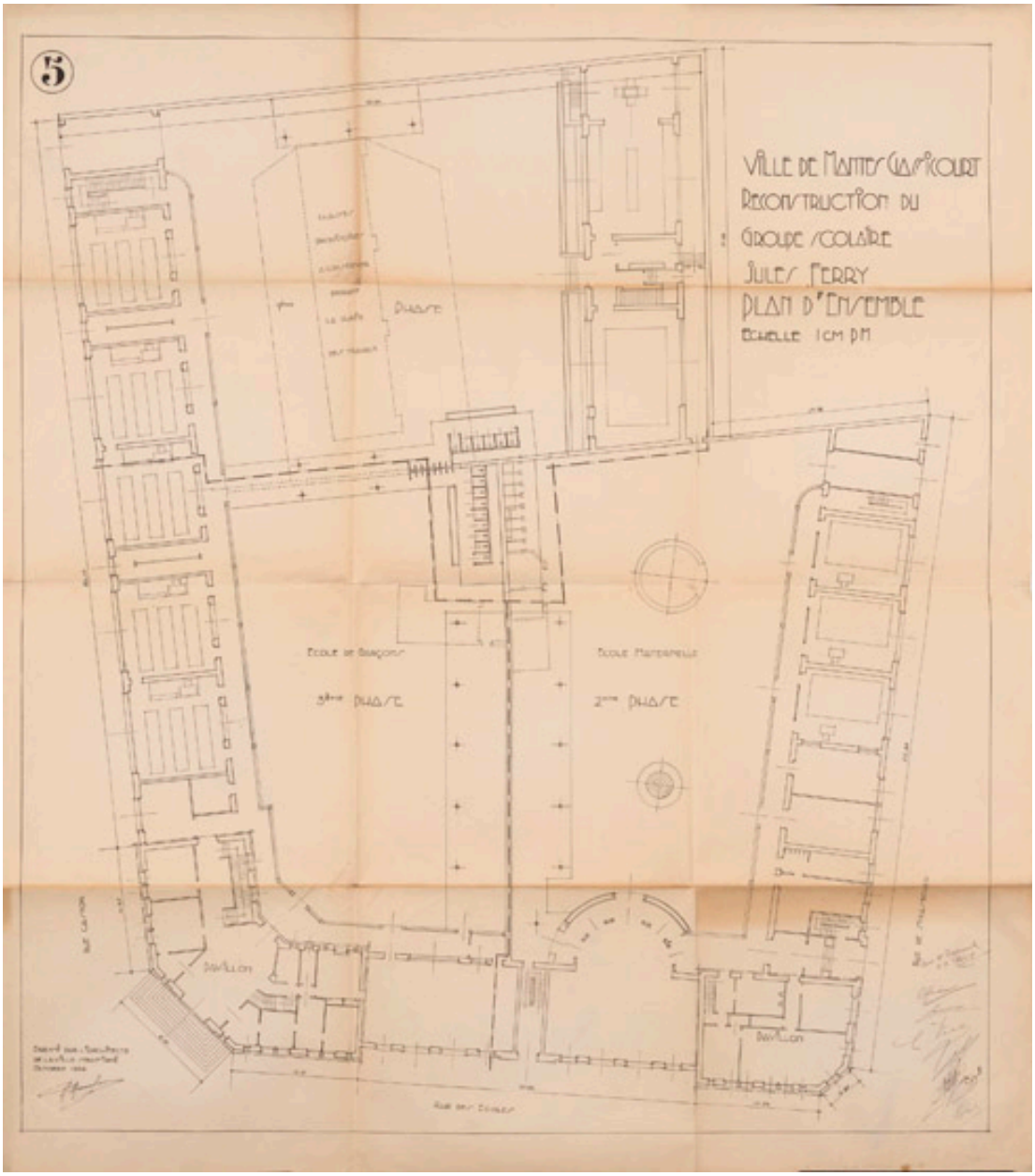

Plan d'ensemble de l'école de garçons et de l'école maternelle projetée par Marabout. 1934 (AM Mantes-la-Jolie 5 M 11 (4)

IVR11_20157800547NUC4A
Date de prise de vue : 2015
(c) Région Île-de-France (reproduction)
communication libre, reproduction soumise à autorisation (reproduction)

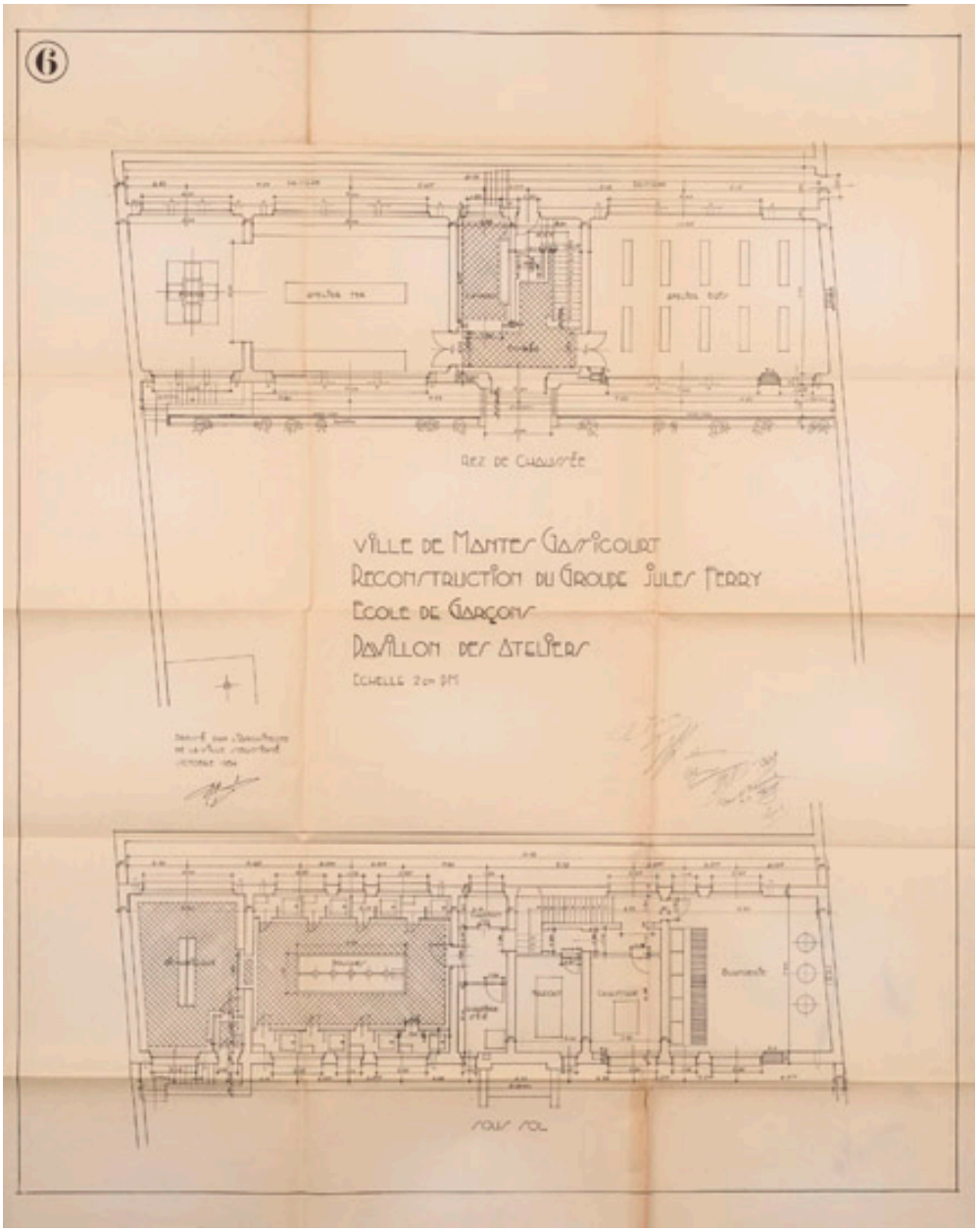

Plan du pavillon des ateliers. Marabout. 1934 (AM Mantes-la-Jolie 5 M 11 (4)

IVR11_20157800548NUC4A
Date de prise de vue : 2015
(c) Région Île-de-France (reproduction)
communication libre, reproduction soumise à autorisation (reproduction)

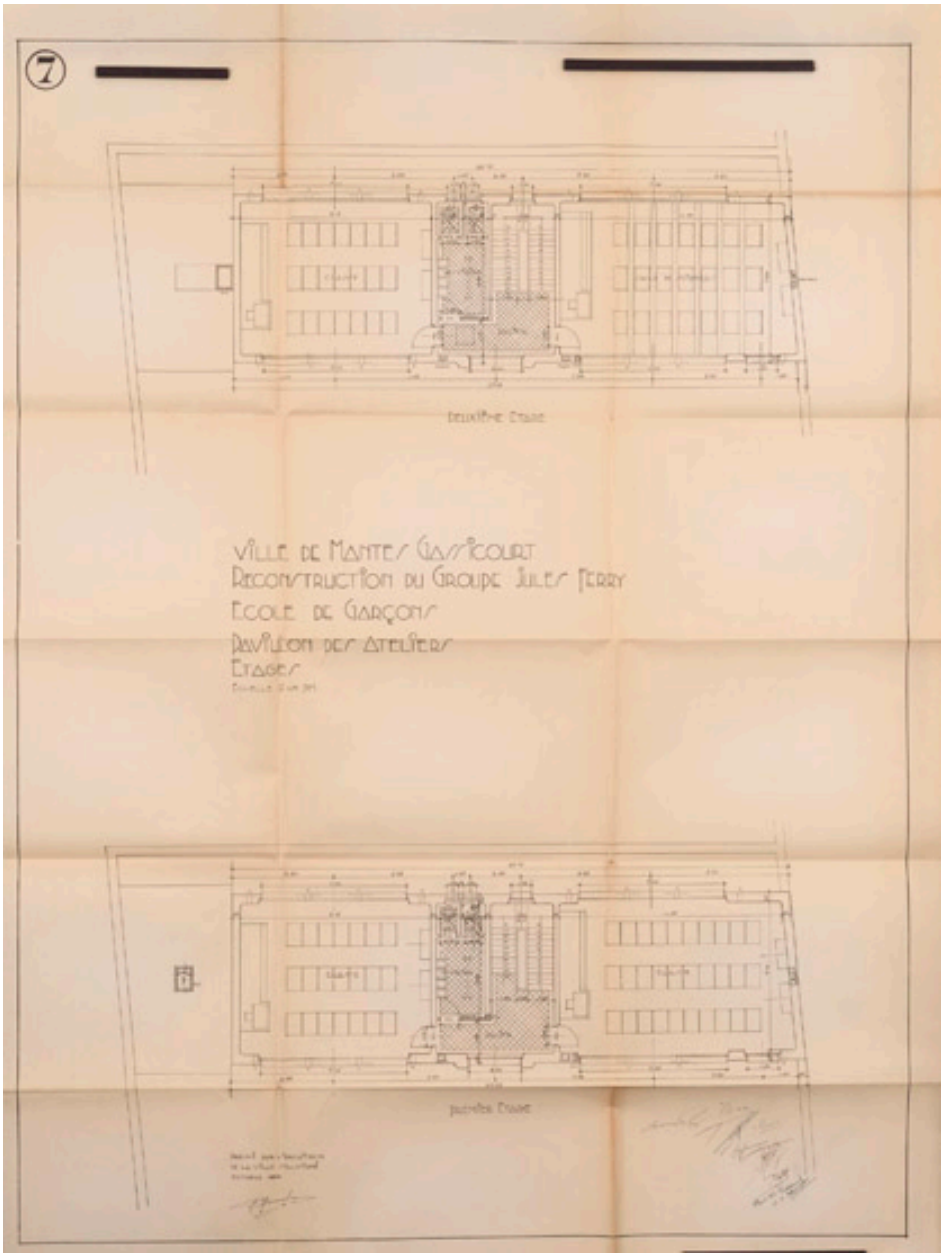

Plan des étages du pavillon des ateliers. Marabout. 1934 (AM Mantes-la-Jolie 5 M 11 (4)

IVR11_20157800549NUC4A
Date de prise de vue : 2015
(c) Région Île-de-France (reproduction)
communication libre, reproduction soumise à autorisation (reproduction)

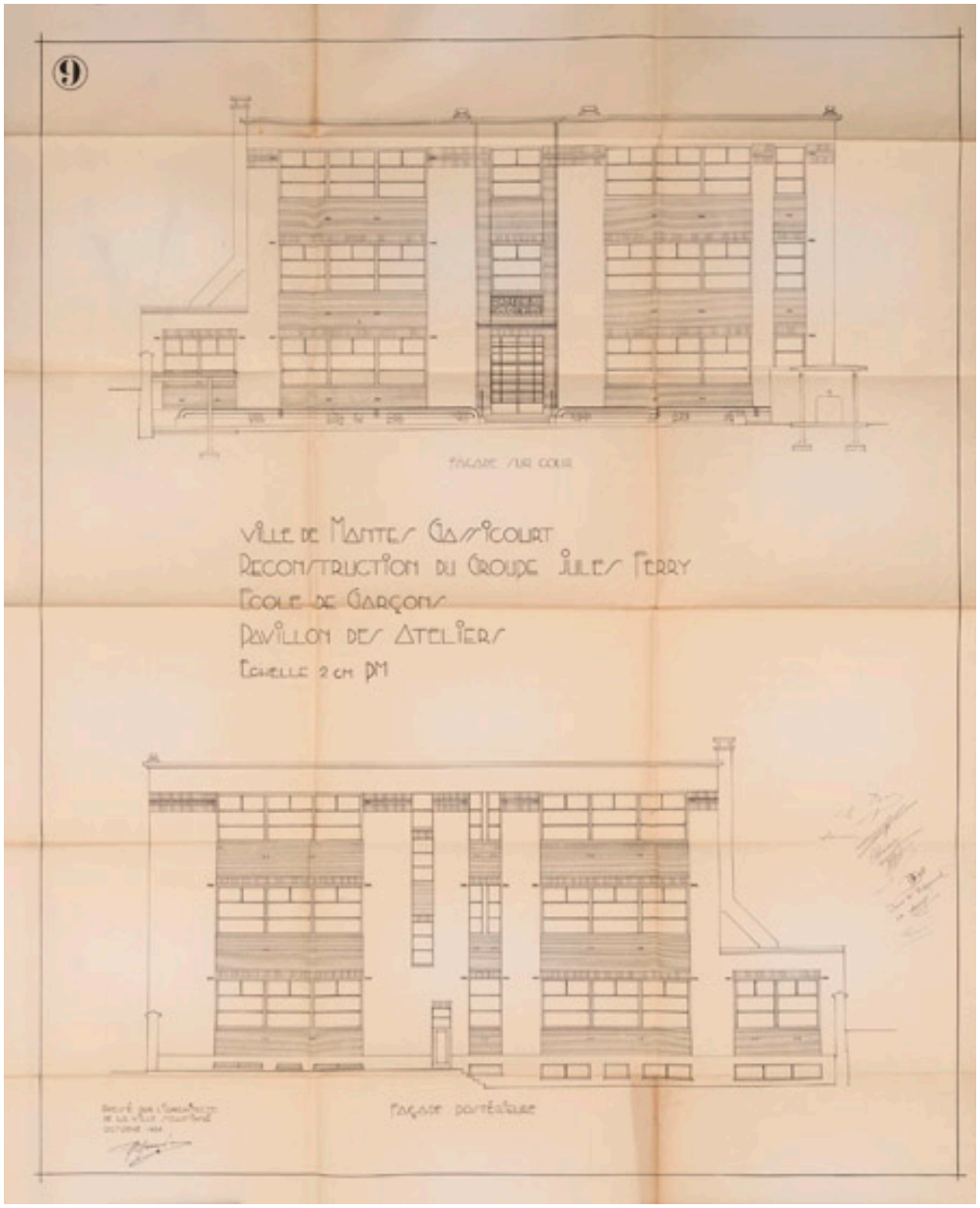

Façades du pavillon des ateliers. Marabout. 1934 (AM Mantes-la-Jolie 5 M 11 (4)

IVR11_20157800550NUC4A
Date de prise de vue : 2015
(c) Région Île-de-France (reproduction)
communication libre, reproduction soumise à autorisation (reproduction)

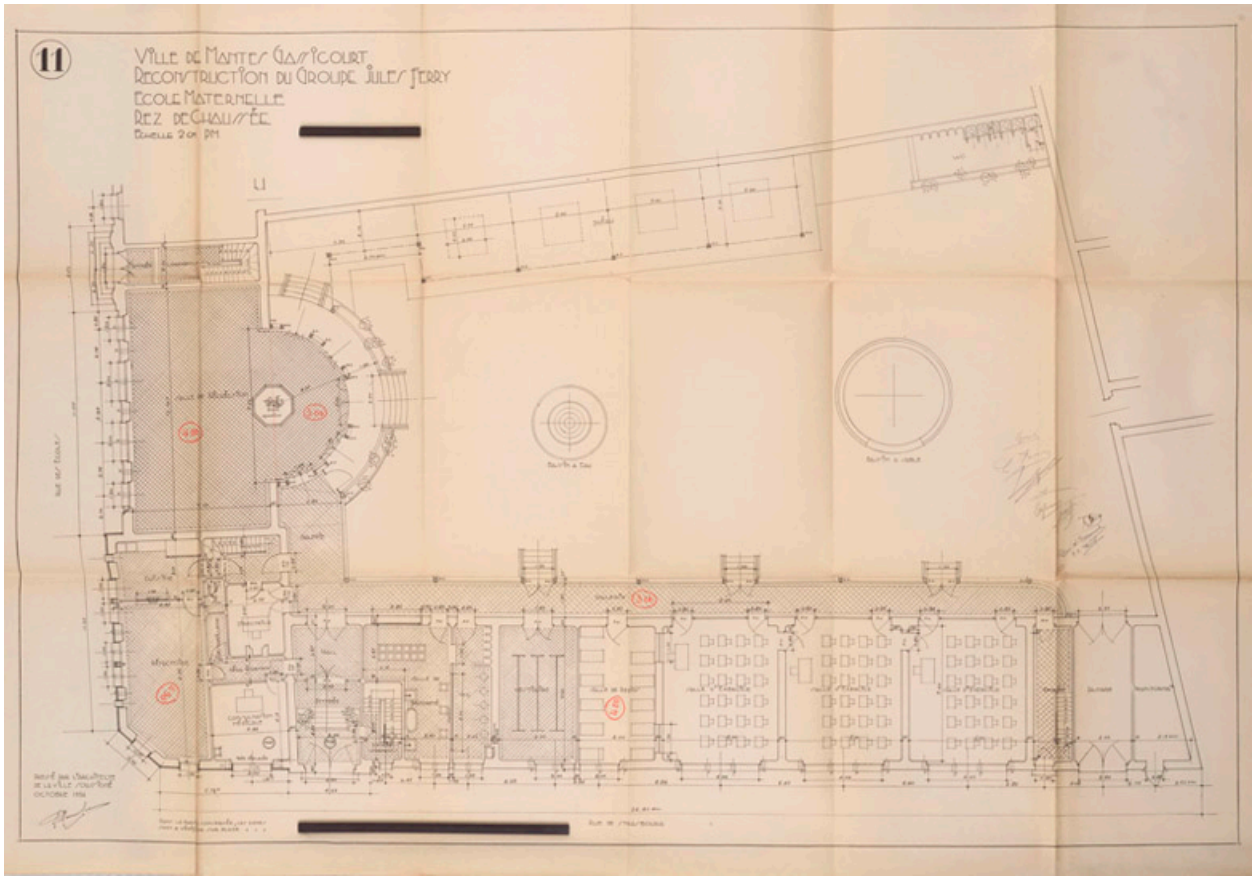

Plan du rez-de-chaussée de l'école maternelle. Marabout. 1934 (AM Mantes-la-Jolie 5 M 11 (4)

IVR11_20157800551NUC4A
Date de prise de vue : 2015
(c) Région Île-de-France (reproduction)
communication libre, reproduction soumise à autorisation (reproduction)

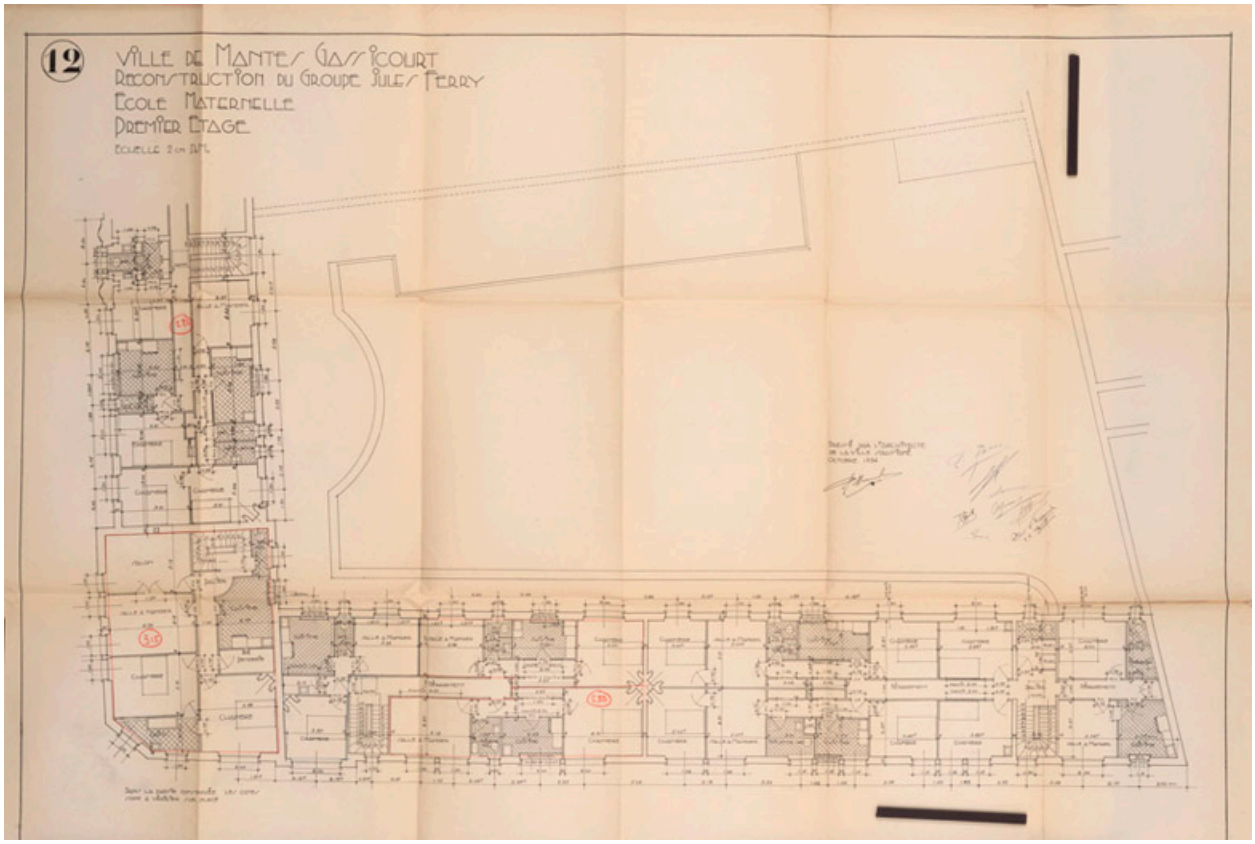

Plan du premier étage de l'école maternelle. Marabout. 1934 (AM Mantes-la-Jolie 5 M 11 (4)

IVR11_20157800552NUC4A
Date de prise de vue : 2015
(c) Région Île-de-France (reproduction)
communication libre, reproduction soumise à autorisation (reproduction)

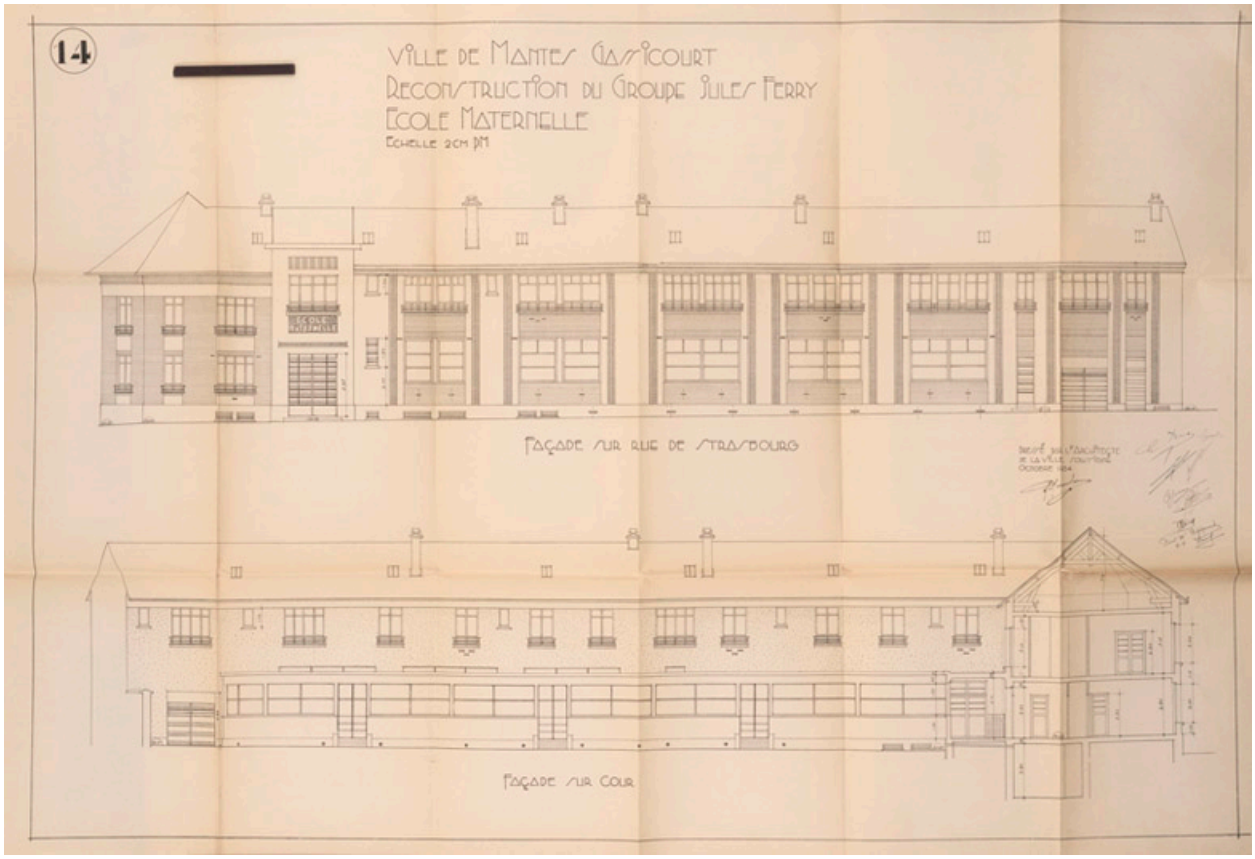

Façades de l'école maternelle. Marabout. 1934 (AM Mantes-la-Jolie 5 M 11 (4)

IVR11_20157800553NUC4A
Date de prise de vue : 2015
(c) Région Île-de-France (reproduction)
communication libre, reproduction soumise à autorisation (reproduction)

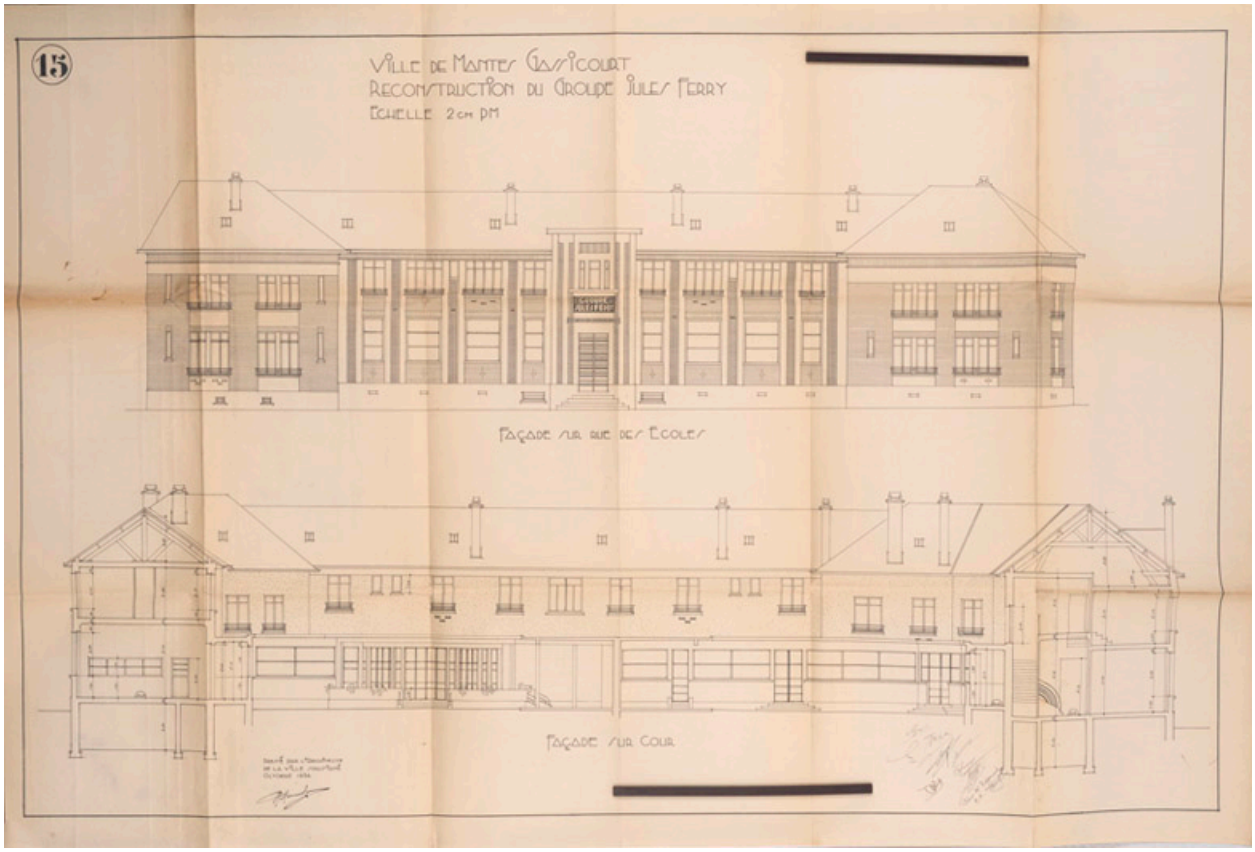

Façades du groupe scolaire. Marabout. 1934 (AM Mantes-la-Jolie 5 M 11 (4)

IVR11_20157800554NUC4A
Date de prise de vue : 2015
(c) Région Île-de-France (reproduction)
communication libre, reproduction soumise à autorisation (reproduction)

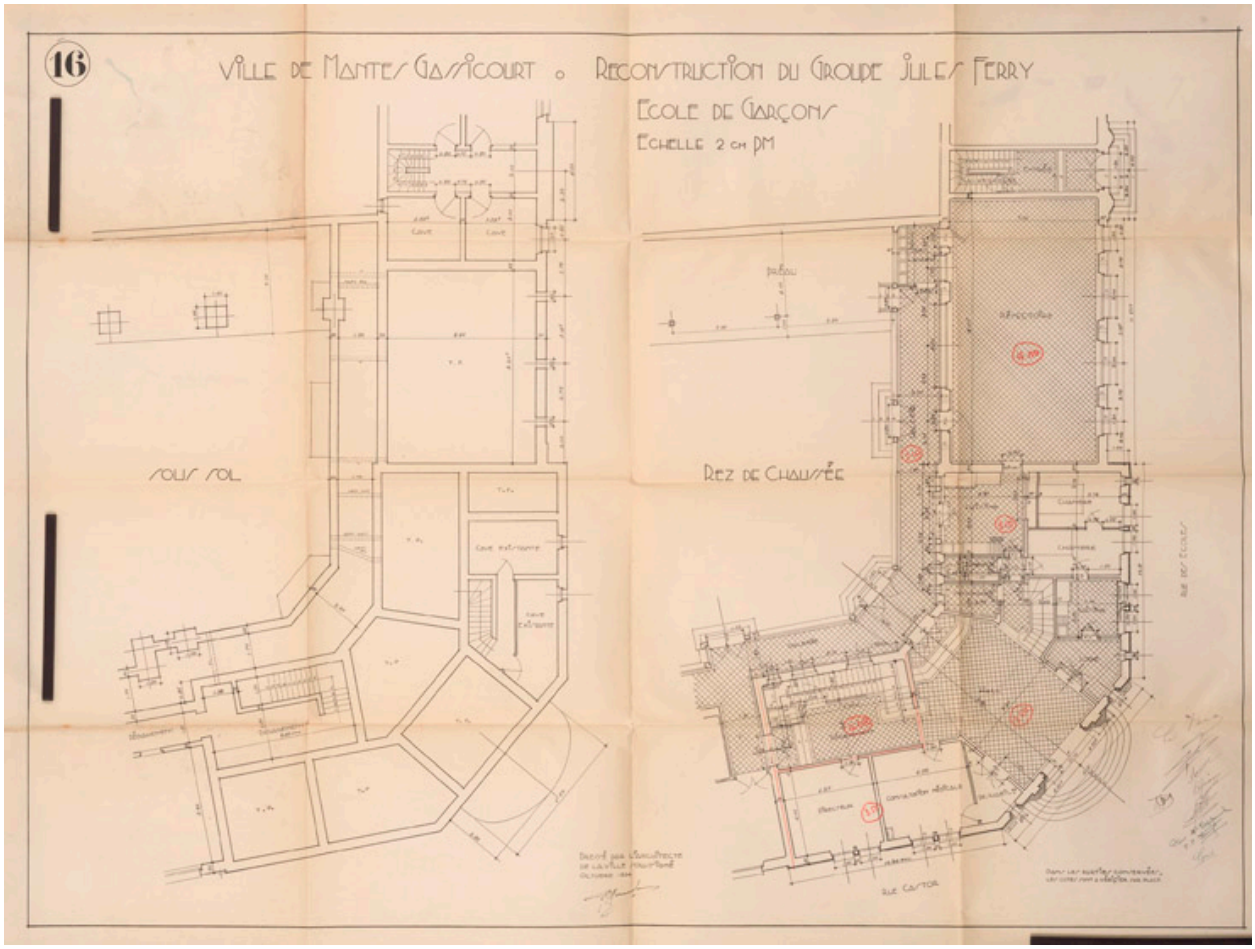

Plans de l'école des garçons. Marabout. 1934 (AM Mantes-la-Jolie 5 M 11 (4)

IVR11_20157800555NUC4A
Date de prise de vue : 2015
(c) Région Île-de-France (reproduction)
communication libre, reproduction soumise à autorisation (reproduction)

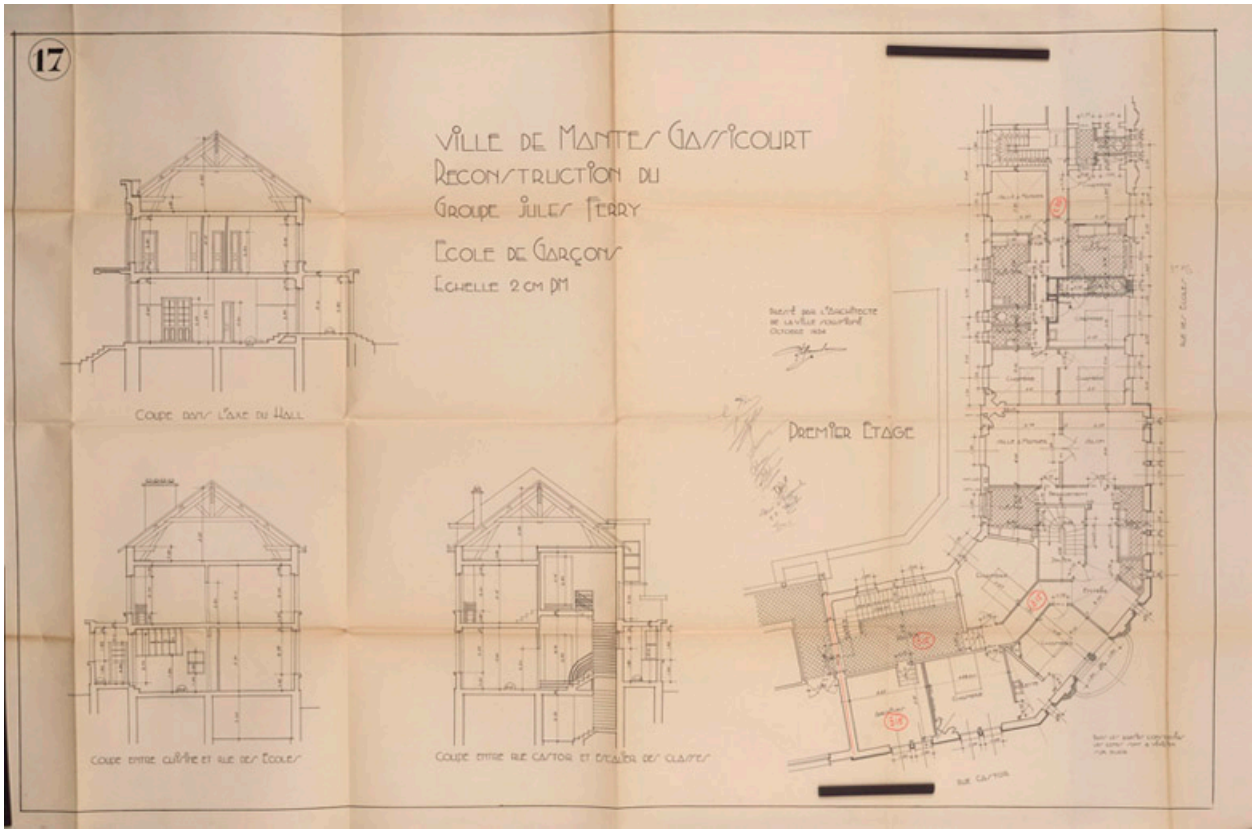

Plan du premier étage et coupes sur l'école des garçons. Marabout. 1934 (AM Mantes-la-Jolie 5 M 11 (4)

IVR11_20157800556NUC4A
Date de prise de vue : 2015
(c) Région Île-de-France (reproduction)
communication libre, reproduction soumise à autorisation (reproduction)



Façades de l'école des garçons. Marabout. 1934 (AM Mantes-la-Jolie 5 M 11 (4)

IVR11_20157800557NUC4A
Date de prise de vue : 2015
(c) Région Île-de-France (reproduction)
communication libre, reproduction soumise à autorisation (reproduction)



Détail du décor en brique des allèges. Marabout. 1934 (AM Mantes-la-Jolie 5 M 11 (4))

IVR11_20157800558NUC4A
Date de prise de vue : 2015
(c) Région Île-de-France (reproduction)
communication libre, reproduction soumise à autorisation (reproduction)



Plan du rez-de-chaussée de l'école des garçons. Marabout. 1934 (AM Mantes-la-Jolie 5 M 11 (4)

IVR11_20157800559NUC4A
Date de prise de vue : 2015
(c) Région Île-de-France (reproduction)
communication libre, reproduction soumise à autorisation (reproduction)

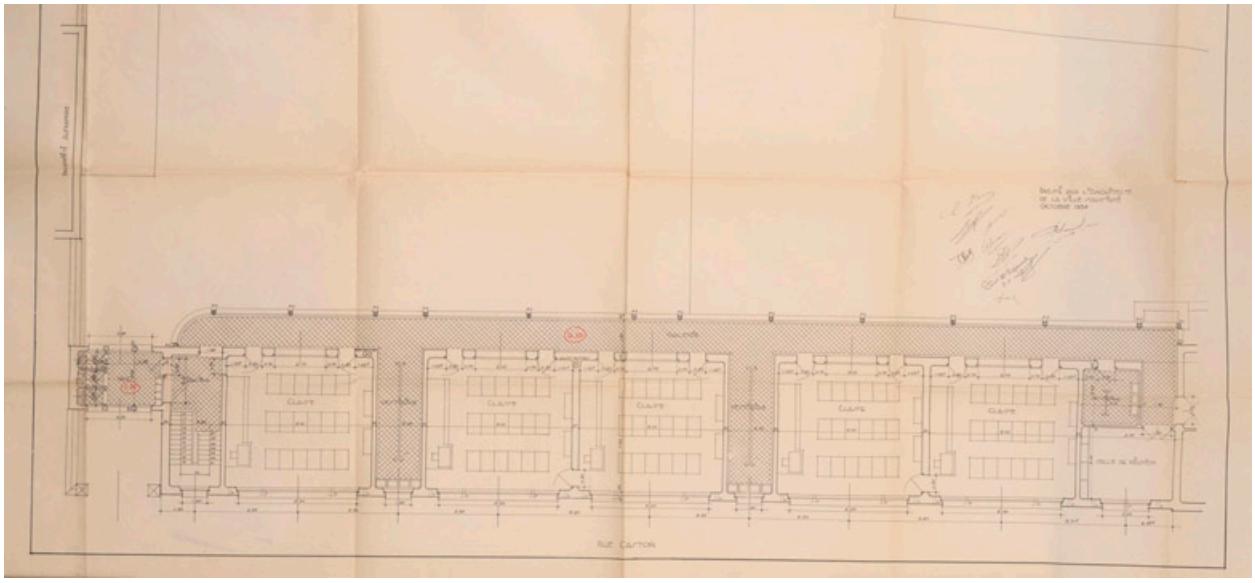

Plan de l'étage de l'école des garçons. Marabout. 1934 (AM Mantes-la-Jolie 5 M 11 (4)

IVR11_20157800560NUC4A
Date de prise de vue : 2015
(c) Région Île-de-France (reproduction)
communication libre, reproduction soumise à autorisation (reproduction)

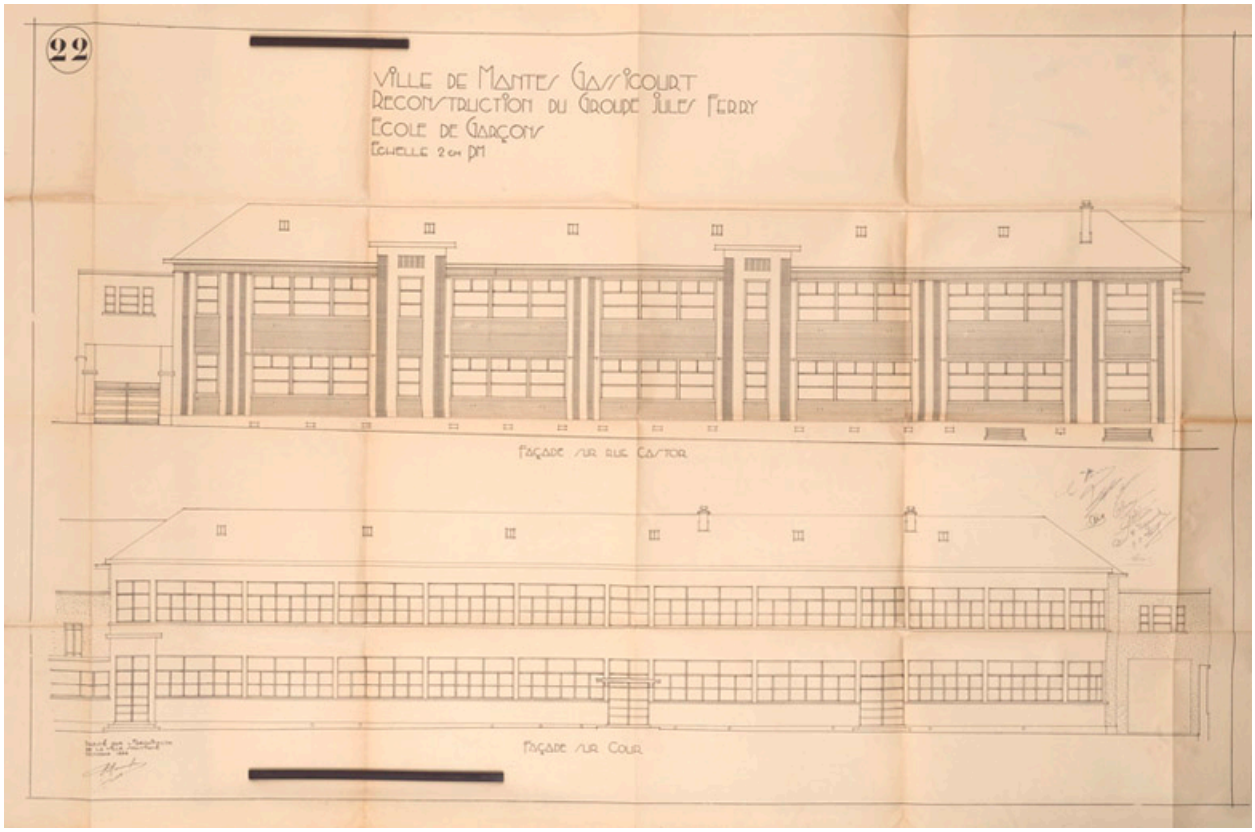

Façades de l'école des garçons. Marabout. 1934 (AM Mantes-la-Jolie 5 M 11 (4)

IVR11_20157800561NUC4A
Date de prise de vue : 2015
(c) Région Île-de-France (reproduction)
communication libre, reproduction soumise à autorisation (reproduction)

La rue Castor. (Fonds Bertin).

IVR11_20177800590NUC2B
Auteur de l'illustration : Bertin
(c) Archives municipales de Mantes-la-Jolie. Fonds Bertin
communication libre, reproduction soumise à autorisation

Une classe technique. (Fonds Bertin).

IVR11_20177800917NUC2B
Auteur de l'illustration : Bertin
(c) Archives municipales de Mantes-la-Jolie. Fonds Bertin
communication libre, reproduction soumise à autorisation

Vue d'ensemble de l'entrée de l'ancienne école de garçon, à l'angle des rues Castor et des Ecoles.

IVR11_20177801391NUC4A
Auteur de l'illustration : Laurent Kruszyk
Date de prise de vue : 2017
(c) Laurent Kruszyk, Région Île-de-France
communication libre, reproduction soumise à autorisation

L'aile le long de la rue Castor.

IVR11_20177801392NUC4A
Auteur de l'illustration : Laurent Kruszyk
Date de prise de vue : 2017
(c) Laurent Kruszyk, Région Île-de-France
communication libre, reproduction soumise à autorisation

Les façades sur les rues des Ecoles et de Strasbourg. C'était l'école maternelle.

IVR11_20177801393NUC4A
Auteur de l'illustration : Laurent Kruszyk
Date de prise de vue : 2017
(c) Laurent Kruszyk, Région Île-de-France
communication libre, reproduction soumise à autorisation



Placée à l'angle de deux rues cette entrée est caractéristique de l'architecte R. Marabout.

IVR11_20177801394NUC4A
Auteur de l'illustration : Laurent Kruszyk
Date de prise de vue : 2017
(c) Laurent Kruszyk, Région Île-de-France
communication libre, reproduction soumise à autorisation

Les façades sont rythmées par des travées plus élevées.

IVR11_20177801395NUC4A
Auteur de l'illustration : Laurent Kruszyk
Date de prise de vue : 2017
(c) Laurent Kruszyk, Région Île-de-France
communication libre, reproduction soumise à autorisation

Travée au centre de la façade sur la rue des Ecoles. Elle donne accès aux logements des enseignants.

IVR11_20177801396NUC4A
Auteur de l'illustration : Laurent Kruszyk
Date de prise de vue : 2017
(c) Laurent Kruszyk, Région Île-de-France
communication libre, reproduction soumise à autorisation

L'entre de l'école maternelle sur la rue de Strasbourg.

IVR11_20177801397NUC4A
Auteur de l'illustration : Laurent Kruszyk
Date de prise de vue : 2017
(c) Laurent Kruszyk, Région Île-de-France
communication libre, reproduction soumise à autorisation

Cette aile correspondait à l'ancienne école maternelle. Elle comportait la salle de récréation au rez-de-chaussée et des logements à l'étage. On notera l'utilisation très décorative de la brique : frises en dents d'engrenage, bullnoses.

IVR11_20177801398NUC4A
Auteur de l'illustration : Laurent Kruszyk
Date de prise de vue : 2017
(c) Laurent Kruszyk, Région Île-de-France
communication libre, reproduction soumise à autorisation

La façade sur la cour a été complètement modifiée pour y installer le collège. L'arrondi de l'ancienne école maternelle est évoqué par le plan actuel.

IVR11_20177801399NUC4A
Auteur de l'illustration : Laurent Kruszyk
Date de prise de vue : 2017
(c) Laurent Kruszyk, Région Île-de-France
communication libre, reproduction soumise à autorisation

L'ancien pavillon des ateliers qui était isolé a été relié par une aile au bâtiment principal.

IVR11_20177801400NUC4A
Auteur de l'illustration : Laurent Kruszyk
Date de prise de vue : 2017
(c) Laurent Kruszyk, Région Île-de-France
communication libre, reproduction soumise à autorisation

Décor intérieur de l'entrée principale.

IVR11_20177801401NUC4A
Auteur de l'illustration : Laurent Kruszyk
Date de prise de vue : 2017
(c) Laurent Kruszyk, Région Île-de-France
communication libre, reproduction soumise à autorisation

Décor de mosaïque de l'ancienne entrée de l'école maternelle. Il ressemble à celui de l'école Ferdinand-Buisson.

IVR11_20177801402NUC4A
Auteur de l'illustration : Laurent Kruszyk
Date de prise de vue : 2017
(c) Laurent Kruszyk, Région Île-de-France
communication libre, reproduction soumise à autorisation

Carrelage du sol de l'entrée des logements.

IVR11_20177801403NUC4A
Auteur de l'illustration : Laurent Kruszyk
Date de prise de vue : 2017
(c) Laurent Kruszyk, Région Île-de-France
communication libre, reproduction soumise à autorisation

L'escalier conduisant aux logements.

IVR11_20177801404NUC4A
Auteur de l'illustration : Laurent Kruszyk
Date de prise de vue : 2017
(c) Laurent Kruszyk, Région Île-de-France
communication libre, reproduction soumise à autorisation

Vue de l'entrée de l'école maternelle. On reconnait le fond de mosaïque bleue et les caractères chers à l'architecte Marabout.

IVR11_20187800672NUC4A
Auteur de l'illustration : Laurent Kruszyk
Date de prise de vue : 2018
(c) Laurent Kruszyk, Région Île-de-France
communication libre, reproduction soumise à autorisation