

Île-de-France, Seine-et-Marne
La Grande-Paroisse
R.D. 39

La Grande-Paroisse - Usine de produits chimique de la Société l'Air Liquide, appelée usine de la Grande Paroisse (détruite)

Références du dossier

Numéro de dossier : IA77000881

Date(s) de rédaction : 2015

Cadre de l'étude : patrimoine industriel enquête partielle, patrimoine industriel communes de la vallée de la Seine en Seine-et-Marne

Degré d'étude : étudié

Désignation

Compléments de localisation

Milieu d'implantation :

Réseau hydrographique : la Seine

Références cadastrales : 2014, D, 833

Description

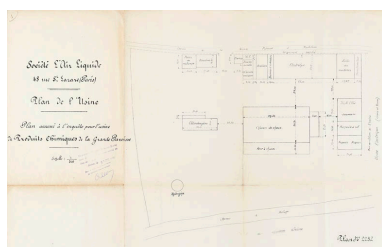
Éléments descriptifs

Matériau(x) du gros-oeuvre, mise en oeuvre et revêtement : calcaire ; moellon

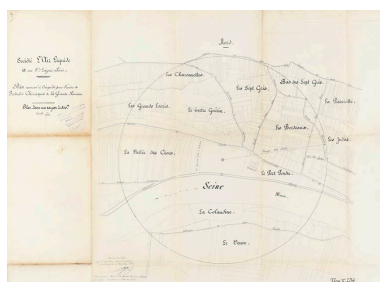
Statut, intérêt et protection

Statut de la propriété : propriété privée

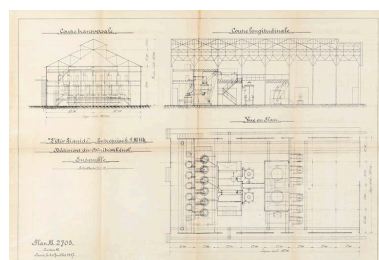
Illustrations



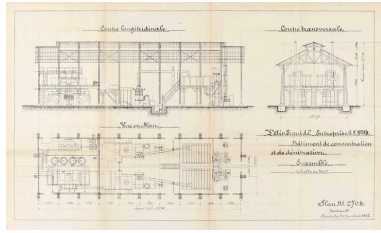
Plan de l'usine N°2252. Annexé a l'enquete pour l'usine de produits chimiques de la Grande Paroisse .
IVR11_20147700099NUC4A



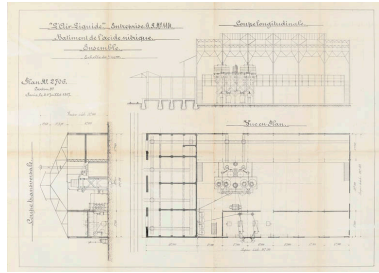
Plan dans un rayon de 500m autour de l'usine.
IVR11_20147700100NUC4A



Plan N° 2705, 20 juillet 1917.
Bâtiment du dinitrophenol.
Coupe transversale, coupe longitudinale et vue en plan.
IVR11_20147700103NUC4A



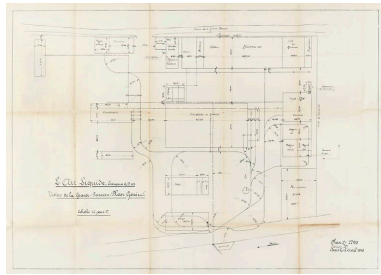
Plan N°2704. 20 juillet 1917.
Bâtiment de concentration et de dénitrification. Coupe longitudinale, coupe transversale et vue en plan.
IVR11_20147700102NUC4A



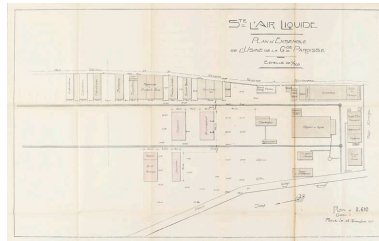
Plan N° 2706, 20 juillet 1917.
Bâtiment de l'acide nitrique.
Coupe transversale, coupe longitudinale et vue en plan.
IVR11_20147700104NUC4A



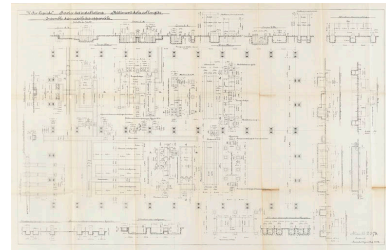
Plan général de l'usine.
IVR11_20147700107NUC4A



Plan N°2290, avril 1916.
Plan général de l'usine.
IVR11_20147700105NUC4A



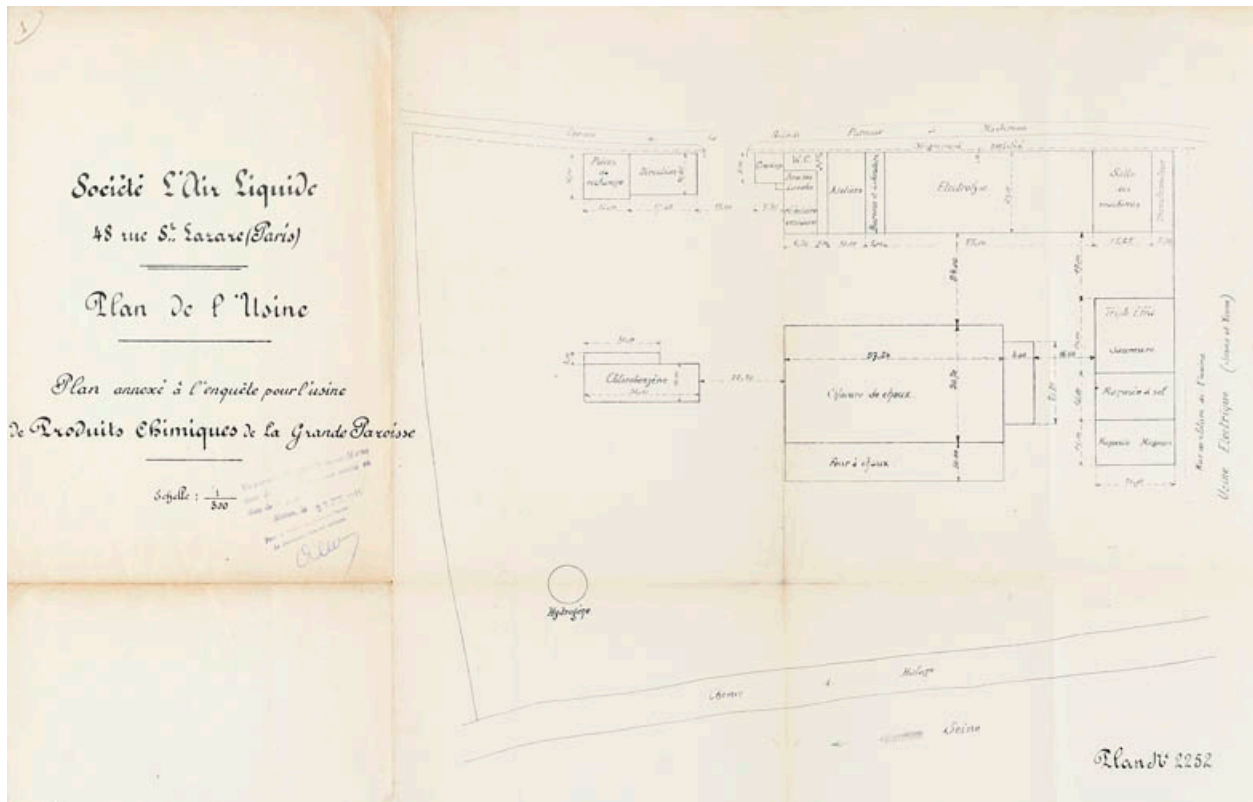
Plan d'ensemble de l'usine N°2.610.
IVR11_20147700101NUC4A



Plan du bâtiment de la collongite.
IVR11_20147700106NUC4A

Auteur(s) du dossier : Nicolas Pierrot

Copyright(s) : (c) Région Ile-de-France - Inventaire général du patrimoine culturel ; (c) Conseil départemental de Seine-et-Marne



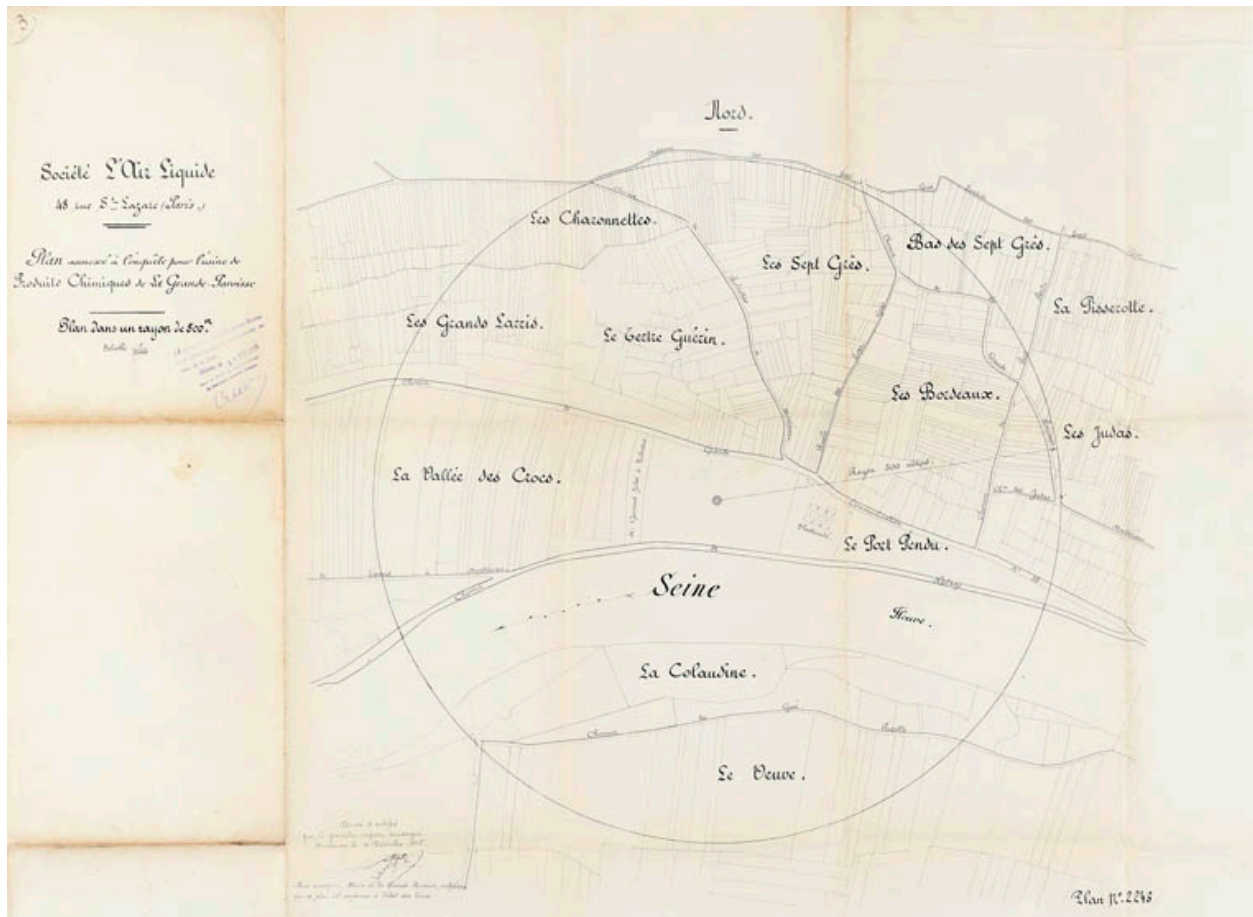
Plan de l'usine N°2252. Annexé a l'enquete pour l'usine de produits chimiques de la Grande Paroisse .

IVR11_20147700099NUC4A

Date de prise de vue : 2014

(c) Région Île-de-France (reproduction)

communication libre, reproduction soumise à autorisation (reproduction)



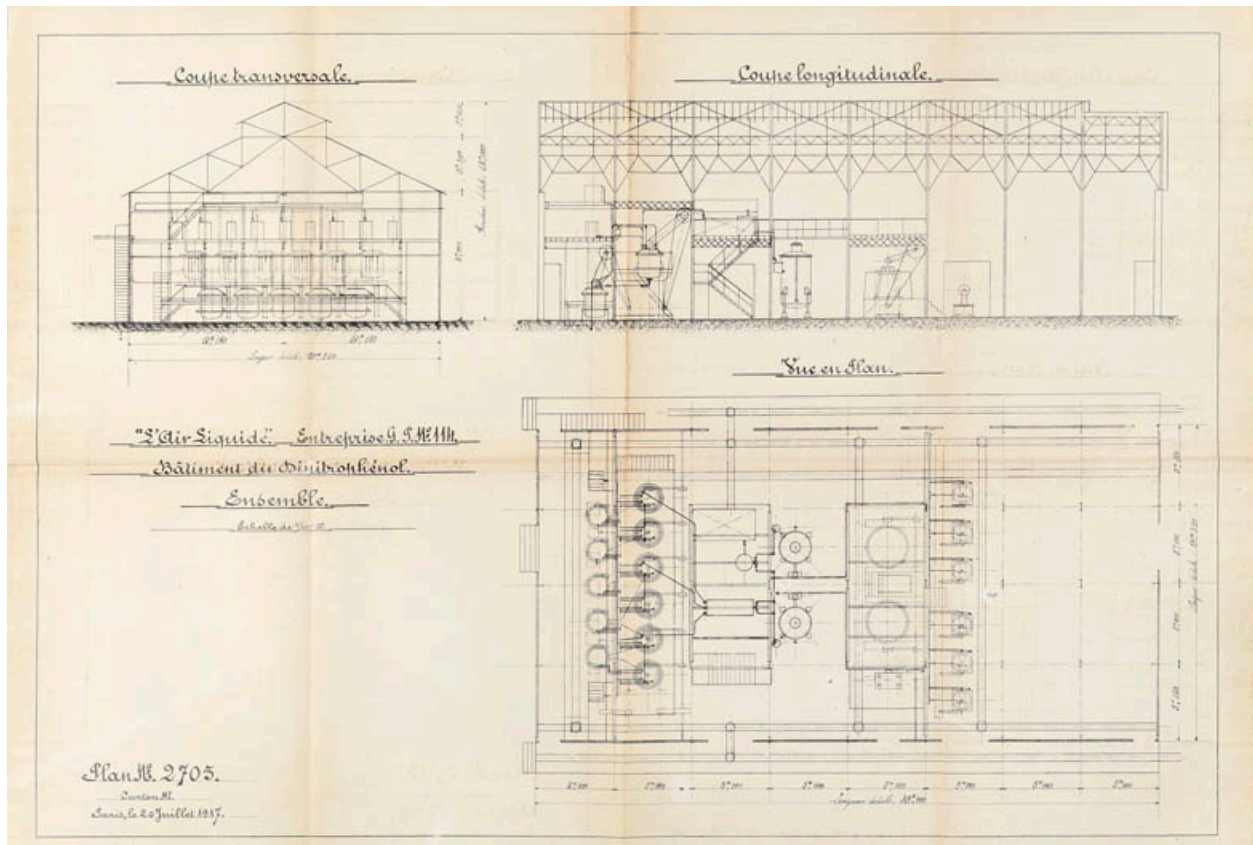
Plan dans un rayon de 500m autour de l'usine.

IVR11_20147700100NUC4A

Date de prise de vue : 2014

(c) Région Île-de-France (reproduction)

communication libre, reproduction soumise à autorisation (reproduction)



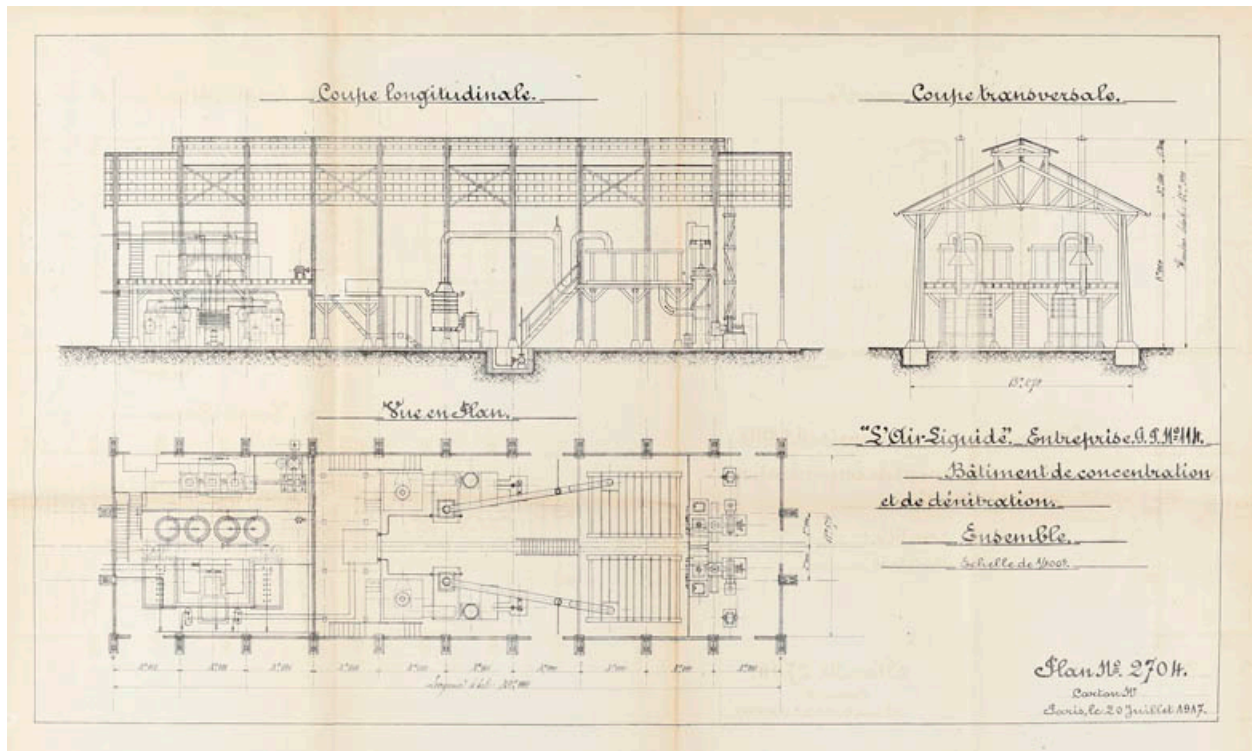
Plan N° 2705, 20 juillet 1917. Bâtiment du dinitrophenol. Coupe transversale, coupe longitudinale et vue en plan.

IVR11_20147700103NUC4A

Date de prise de vue : 2014

(c) Région Île-de-France (reproduction)

communication libre, reproduction soumise à autorisation (reproduction)



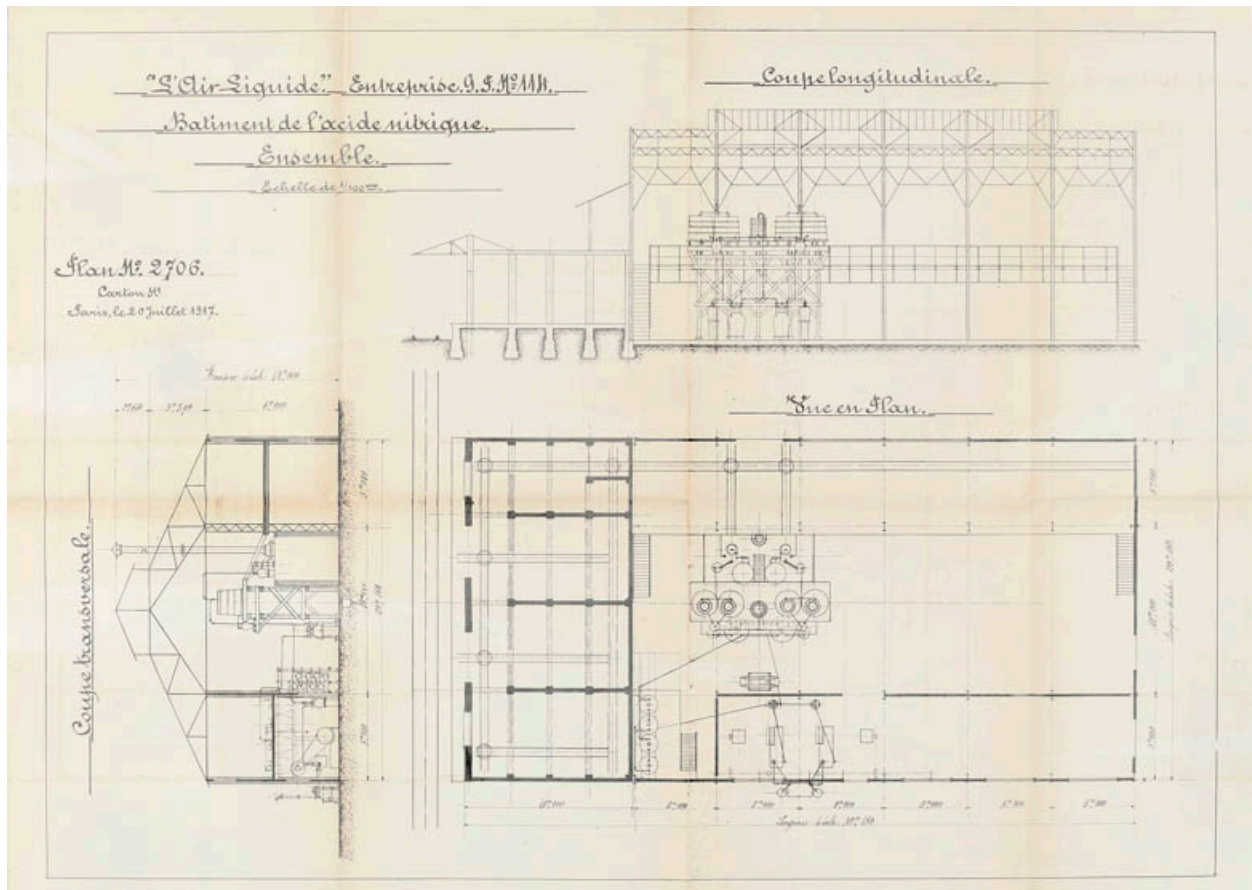
Plan N°2704. 20 juillet 1917. Bâtiment de concentration et de dénitrations. Coupe longitudinale, coupe transversale et vue en plan.

IVR11_20147700102NUC4A

Date de prise de vue : 2014

(c) Région Île-de-France (reproduction)

communication libre, reproduction soumise à autorisation (reproduction)



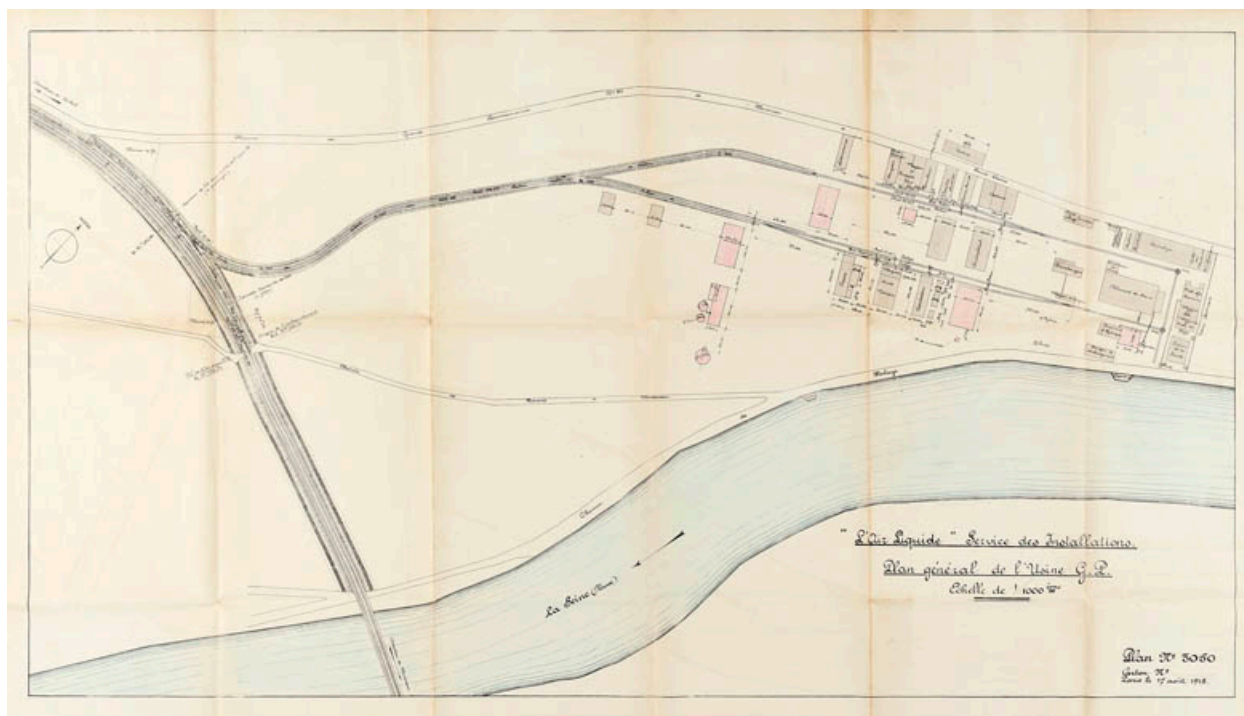
Plan N° 2706, 20 juillet 1917. Bâtiment de l'acide nitrique. Coupe transversale, coupe longitudinale et vue en plan.

IVR11_20147700104NUC4A

Date de prise de vue : 2014

(c) Région Île-de-France (reproduction)

communication libre, reproduction soumise à autorisation (reproduction)



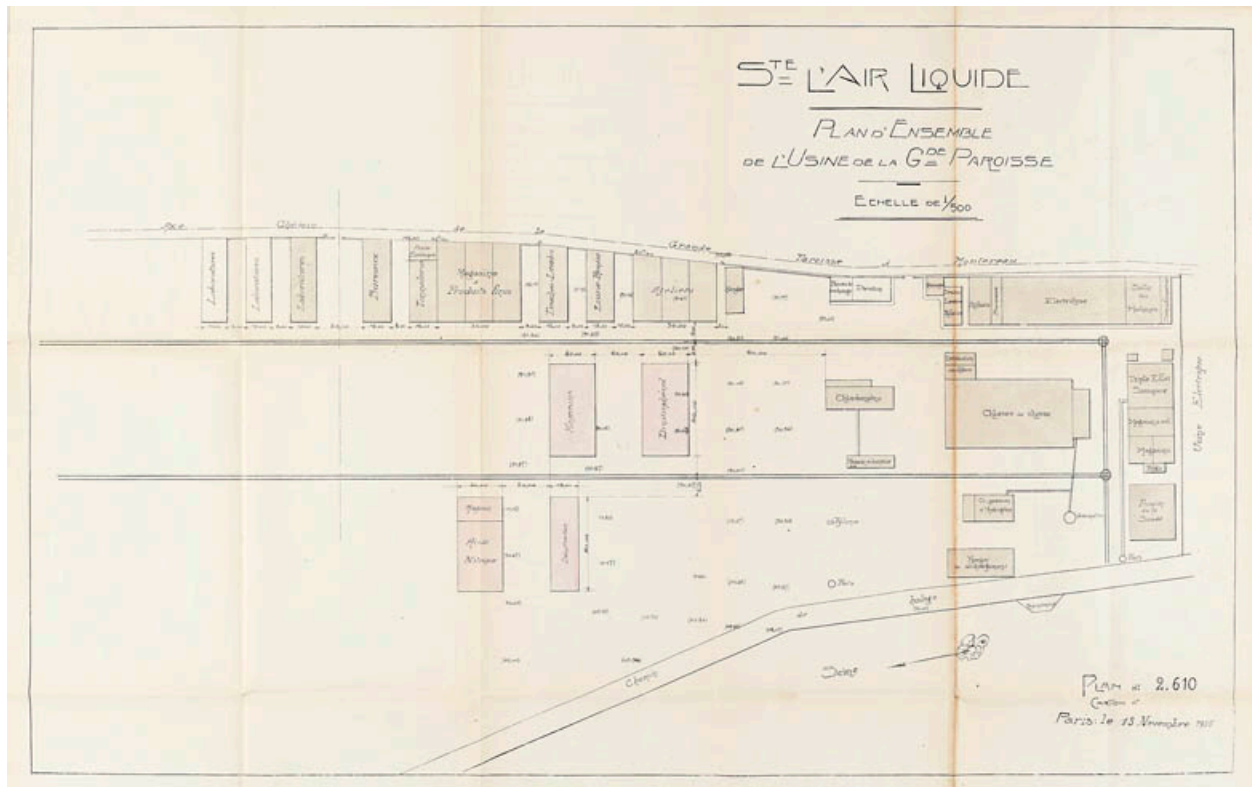
Plan général de l'usine.

IVR11_20147700107NUC4A

Date de prise de vue : 2014

(c) Région Île-de-France (reproduction)

communication libre, reproduction soumise à autorisation (reproduction)



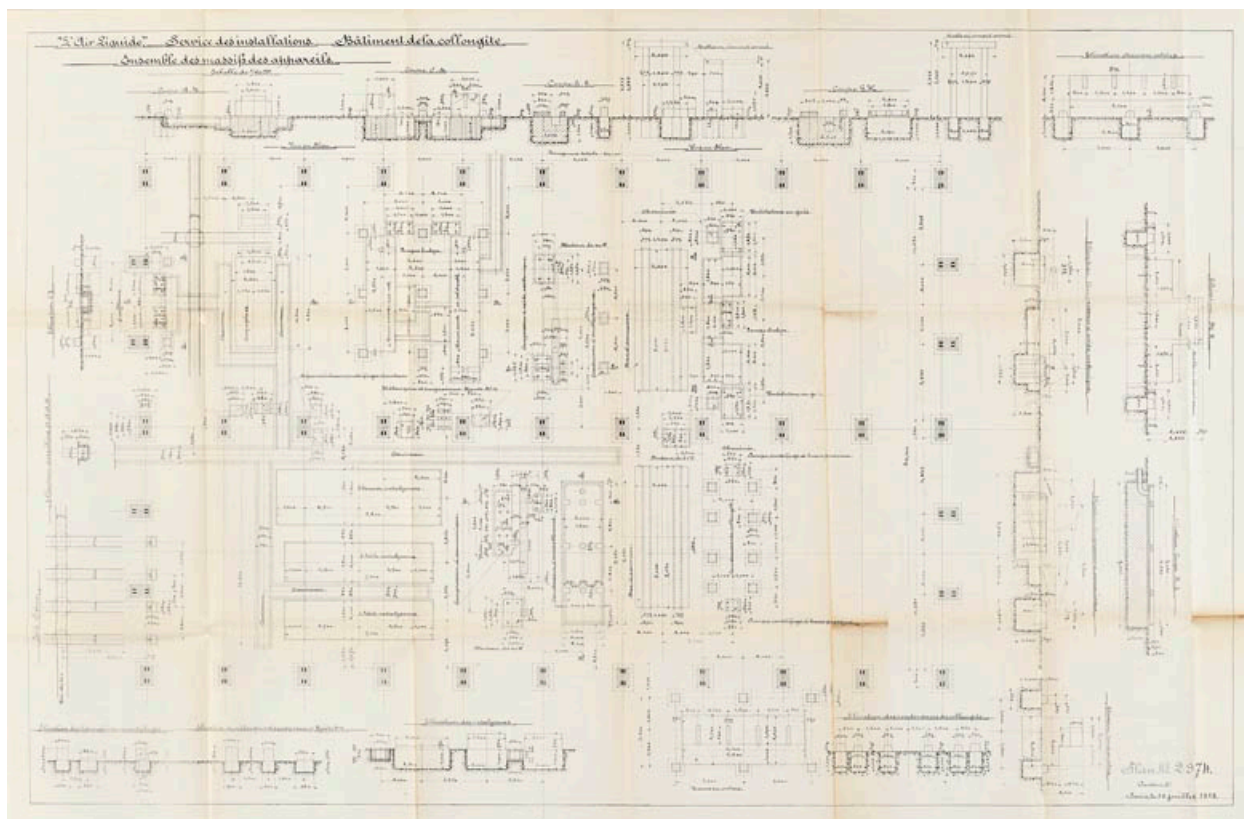
Plan d'ensemble de l'usine N°2.610.

IVR11_20147700101NUC4A

Date de prise de vue : 2014

(c) Région Île-de-France (reproduction)

communication libre, reproduction soumise à autorisation (reproduction)



Plan du bâtiment de la collongite.

IVR11_20147700106NUC4A

Date de prise de vue : 2014

(c) Région Île-de-France (reproduction)

communication libre, reproduction soumise à autorisation (reproduction)