Île-de-France, Essonne
Vigneux-sur-Seine
place du Président A. Lakota

gare

Références du dossier

Numéro de dossier : IA91000907
Date de l'enquête initiale : 2005
Date(s) de rédaction : 2006
Cadre de l'étude : inventaire topographique
Degré d'étude : étudié

Désignation

Dénomination : gare

Compléments de localisation

Milieu d'implantation : en ville
Références cadastrales : 1983, AV, 249

Historique

En 1863 la compagnie du PLM ouvre une gare à Vigneux sur la ligne reliant Paris à Corbeil ; cette station reçoit le nom de Draveil-Vigneux (qu'elle garde jusqu'en 1930). En 1928, divers travaux permettent d'en améliorer les accès (agrandissement de la cour, élargissement de la route descendant vers l'avenue de la Gare, raccordement avec l'avenue Molière et l'avenue du Château). Pour adapter la gare à la nouvelle population de la ville (passée à 25 000 habitants avec la construction du grand ensemble de la Croix-Blanche), un projet de modernisation et d'extension comportant la création d'un vaste parking sur les terrains de l'ancienne ferme de Noisy, est élaboré en 1962, mais reste sans suite. Une demande de permis de construire est déposée le 5 mai 1971. L'ancienne gare est démolie en 1973 et un nouveau bâtiment voyageurs reconstruit. Le parking de la gare est ouvert en 1987.

Période(s) principale(s) : 3e quart 19e siècle, 3e quart 20e siècle
Dates : 1863 (daté par source), 1973 (daté par source)
Auteur(s) de l'oeuvre : maître d'oeuvre inconnu ()

Description

Les murs de façade sont construits sur une ossature en béton armé avec remplissage en briques pleines apparentes.

Eléments descriptifs

Matériau(x) du gros-oeuvre, mise en oeuvre et revêtement : béton ; brique
Matériau(x) de couverture : béton en couverture
Type(s) de couverture : terrasse

Statut, intérêt et protection

Statut de la propriété : propriété publique

Annexe 1

Vigneux-sur-Seine, gare. Sources et bibliographie

DOCUMENTATION

I. **Archives**

. A. D. Essonne, 5 S 79 : amélioration des accès et aménagements des abords, 1925-1932.

. A. M. Vigneux, 80 W 65 : reconstruction de la gare, 1962 ; reconstruction du bâtiment voyageurs, 1971-1972.

II. **Bibliographie**

- Chodron de Courcel, Robert. *Vigneux-sur-Seine, étude historique*. Le Livre d'histoire, 2004, p. 150-152.

-*Vigneux, ville ouverte*. Société d'histoire de Draveil et Vigneux, 2008, p.128-129.

Illustrations

Vue de la première gare de Draveil-Vigneux, construite en 1863 ; photo extraite de la monographie communale rédigée en 1899 par l'instituteur Anatole Roy. (AD Essonne)
Phot. Philippe Ayrault, Autr. Anatole (instituteur) Roy
IVR11_20079100704XAB

Plan d'ensemble de la première gare dressé par l'agent-voyer cantonal, le 18 mai 1925. (AD Essonne, 5 S 79)
Phot. Philippe Ayrault
IVR11_20089100409NUC4A

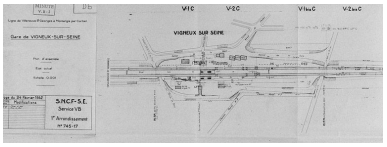

Plan d'ensemble ; 24 février 1962. (AM Vigneux-sur-Seine, 80 W 65)
Phot. Stéphane Asseline
IVR11_20079101182X

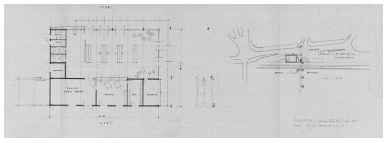

La nouvelle gare : reconstruction du bâtiment voyageurs : plan de situation et plan du bâtiment ; 1971-1972. (AM Vigneux-sur-Seine, 80 W 65)
Phot. Stéphane Asseline
IVR11_20079101183X

Vue d'ensemble du bâtiment voyageurs.
Phot. Stéphane Asseline
IVR11_20079101368XA

Dossiers liés

Dossiers de synthèse :

ville de Vigneux-sur-Seine (IA91000923) Île-de-France, Essonne, Vigneux-sur-Seine

Oeuvre(s) contenue(s) :

Auteur(s) du dossier : Brigitte Blanc

Copyright(s) : (c) Région Ile-de-France - Inventaire général du patrimoine culturel

Vue de la première gare de Draveil-Vigneux, construite en 1863 ; photo extraite de la monographie communale rédigée en 1899 par l'instituteur Anatole Roy. (AD Essonne)

IVR11_20079100704XAB
Auteur de l'illustration : Philippe Ayrault
Auteur du document reproduit : Anatole (instituteur) Roy
Date de prise de vue : 2007
(c) Région Ile-de-France - Inventaire général du patrimoine culturel ; (c) Conseil général de l'Essonne
communication libre, reproduction soumise à autorisation

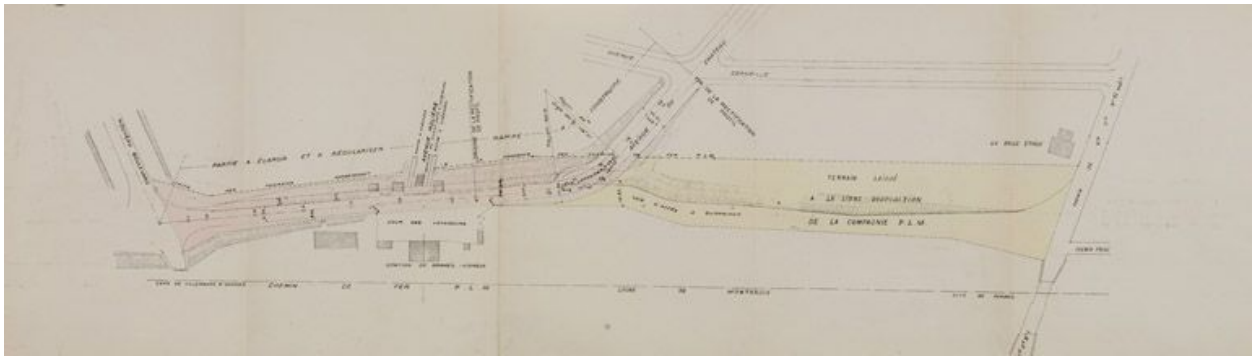

Plan d'ensemble de la première gare dressé par l'agent-voyer cantonal, le 18 mai 1925. (AD Essonne, 5 S 79)

IVR11_20089100409NUC4A
Auteur de l'illustration : Philippe Ayrault
Date de prise de vue : 2008
(c) Région Ile-de-France - Inventaire général du patrimoine culturel ; (c) Conseil général de l'Essonne
communication libre, reproduction soumise à autorisation

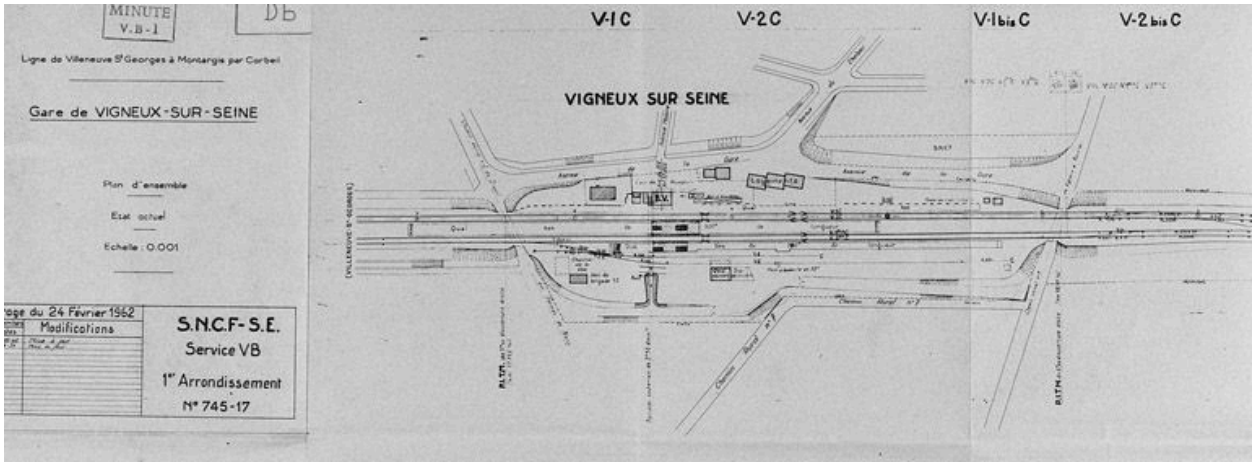

Plan d'ensemble ; 24 février 1962. (AM Vigneux-sur-Seine, 80 W 65)

IVR11_20079101182X
Auteur de l'illustration : Stéphane Asseline
Date de prise de vue : 2007
(c) Région Ile-de-France - Inventaire général du patrimoine culturel ; (c) Ville de Vigneux-sur-Seine
communication libre, reproduction soumise à autorisation

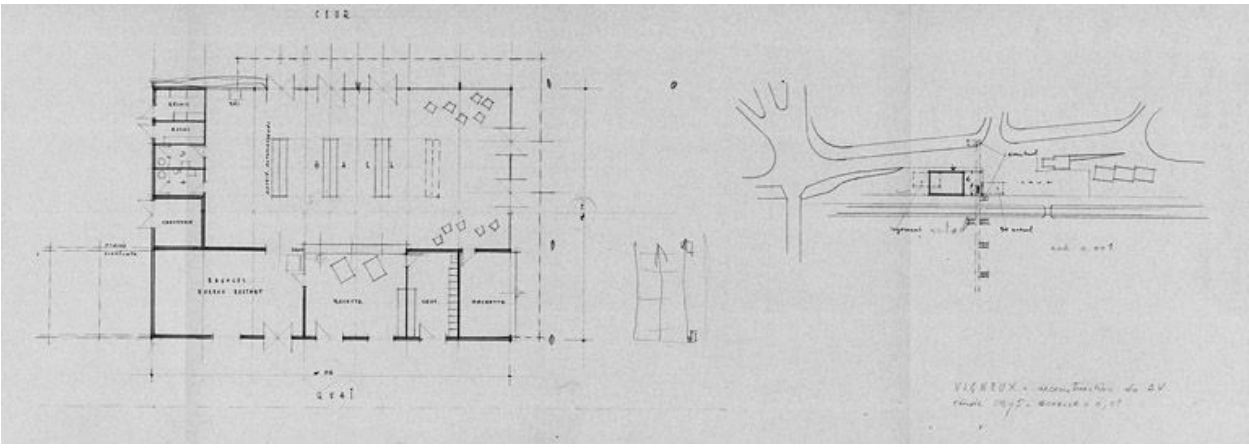

La nouvelle gare : reconstruction du bâtiment voyageurs : plan de situation et plan du bâtiment ; 1971-1972. (AM Vigneux-sur-Seine, 80 W 65)

IVR11_20079101183X
Auteur de l'illustration : Stéphane Asseline
Date de prise de vue : 2007
(c) Région Ile-de-France - Inventaire général du patrimoine culturel ; (c) Ville de Vigneux-sur-Seine
communication libre, reproduction soumise à autorisation

Vue d'ensemble du bâtiment voyageurs.

IVR11_20079101368XA
Auteur de l'illustration : Stéphane Asseline
Date de prise de vue : 2007
(c) Région Ile-de-France - Inventaire général du patrimoine culturel
communication libre, reproduction soumise à autorisation