Île-de-France, Seine-et-Marne
Meaux
quai Sadi-Carnot

promenade Bellevue

Références du dossier

Numéro de dossier : IA77000799
Date de l'enquête initiale : 2012
Date(s) de rédaction : 2012
Cadre de l'étude : inventaire topographique
Degré d'étude : étudié

Désignation

Dénomination : promenade

Compléments de localisation

Milieu d'implantation :
Références cadastrales : BN, non, cadastré

Historique

Le 26 mars 1753, la municipalité de Meaux décide de démolir les fortifications du côté est du Marché afin d'y réaliser une promenade. Le projet remontait à 1741, mais son exécution nécessita le transfert de la compagnie des fusiliers qui occupait une partie de ces fortifications, notamment la tour de Coutances, un accord étant conclu à ce sujet en 1754. La démolition du rempart se fit avec le concours des pauvres de la "Grande Maison" voisine (voir dossier IA77000803). A son emplacement fut aménagée une promenade baptisée "Bellevue", installée sur un talus pour être à l'abri des inondations.
En octobre 1757, on entama la construction d'un pont en pierre, dans l'alignement de la promenade, sur les plans de l'architecte meldois Monvoisin. Ce pont, aujourd'hui disparu, nous est connu par les cartes postales et photographies anciennes.

Période(s) principale(s) : 3e quart 18e siècle ()
Dates : 1753 (daté par travaux historiques), 1757 (daté par travaux historiques)
Auteur(s) de l'oeuvre : Isaac Monvoisin (architecte, attribution par travaux historiques)

Illustrations



Le port du Marché et le pont de Monvoisin. Carte postale, vers 1900. (AD Seine-et-Marne. 2 Fi 12528) Repro. Archives départementales de Seine-et-Marne
IVR11_20137700457NUC4A

Vue d'ensemble, depuis le sud (en hiver).
Phot. Jean-Bernard Vialles
IVR11_20127700215NUC4A


Vue d'ensemble, depuis l'autre rive de la Marne (en été).
Phot. Jean-Bernard Vialles
IVR11_20127700817NUC4A

Auteur(s) du dossier : Judith Förstel
Copyright(s) : (c) Région Ile-de-France - Inventaire général du patrimoine culturel ; (c) Conseil général de Seine-et-Marne



Le port du Marché et le pont de Monvoisin. Carte postale, vers 1900. (AD Seine-et-Marne. 2 Fi 12528)

IVR11_20137700457NUC4A
Auteur de l'illustration (reproduction) : Archives départementales de Seine-et-Marne
Date de prise de vue : 2013
(c) Département de Seine-et-Marne
communication libre, reproduction soumise à autorisation

Vue d'ensemble, depuis le sud (en hiver).

IVR11_20127700215NUC4A
Auteur de l'illustration : Jean-Bernard Vialles
Date de prise de vue : 2012
(c) Jean-Bernard Vialles, Région Île-de-France ; (c) Département de Seine-et-Marne
communication libre, reproduction soumise à autorisation

Vue d'ensemble, depuis l'autre rive de la Marne (en été).

IVR11_20127700817NUC4A
Auteur de l'illustration : Jean-Bernard Vialles
Date de prise de vue : 2012
(c) Jean-Bernard Vialles, Région Île-de-France ; (c) Département de Seine-et-Marne
communication libre, reproduction soumise à autorisation