

Île-de-France, Seine-et-Marne
Thomery
rue de Champagne

Thomery - Usine de construction navale des anciens établissements L. Tessier, appelée "Chantier naval du Pont de Champagne", puis de la "Société des Chantiers navals de Thomery", puis Morillon-Corvol, puis "Chantier naval du Confluent G. Thalamas

Références du dossier

Numéro de dossier : IA77000903

Date(s) de rédaction : 2015

Cadre de l'étude : patrimoine industriel enquête partielle, patrimoine industriel communes de la vallée de la Seine en Seine-et-Marne

Degré d'étude : étudié

Désignation

Parties constituantes non étudiées : aire des matières premières, cale de construction, forge, chaudronnerie, menuiserie, salle des machines, magasin industriel, bureau d'entreprise, vestiaire, cantine, logement de contremaître, cour, jardin

Compléments de localisation

Milieu d'implantation :

Réseau hydrographique : la Seine

Références cadastrales : . 2014 C 2615, 2616, 2617

Historique

Société des anciens établissements L. Tessier (1945-1962) ; Société des Chantiers navals de Thomery (1962-1968) ; Morillon-Corvol S.A. (1968-années 1990) ; Chantier naval du Confluent G Thalamas (2005-2012).

Période(s) principale(s) : milieu 20e siècle

Dates : 1947

Description

1947 puis modernisations des équipements.

Éléments descriptifs

Matériau(x) du gros-oeuvre, mise en oeuvre et revêtement : béton ; métal ; enduit

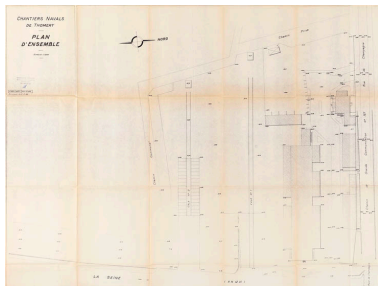
Statut, intérêt et protection

Statut de la propriété : propriété privée

Illustrations



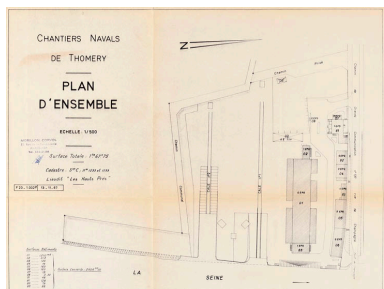
Vue générale depuis la Seine.
Un bateau est amarré au quai.
Phot. Philippe Ayrault
IVR11_20127700356NUC4A



Plan d'ensemble. 25 novembre 1965.
IVR11_20147700179NUC4A



Vue générale.
Phot. Philippe Ayrault
IVR11_20127700358NUC4A



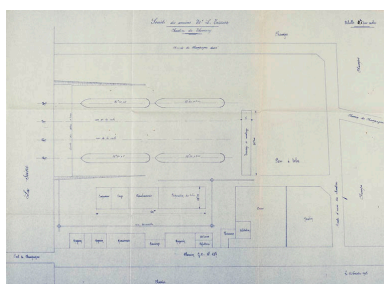
Plan d'ensemble. 13 novembre 1967.
IVR11_20147700178NUC4A



Vue générale. bateaux amarrés
sur la Seine. Au fond une écluse.
Phot. Philippe Ayrault
IVR11_20127700596NUC4A



Vue générale. Bateaux
amarrés au quai sur la Seine.
Phot. Philippe Ayrault
IVR11_20127700597NUC4A



Plan. 12 novembre 1945 .
IVR11_20147700130NUC4A



Vue générale. bateaux amarrés
sur la Seine. Au fond une écluse.
Phot. Philippe Ayrault
IVR11_20127700595NUC4A



Bateau dans une cale.
Phot. Philippe Ayrault
IVR11_20127700357NUC4A

Auteur(s) du dossier : Nicolas Pierrot

Copyright(s) : (c) Région Ile-de-France - Inventaire général du patrimoine culturel ; (c) Conseil départemental de Seine-et-Marne



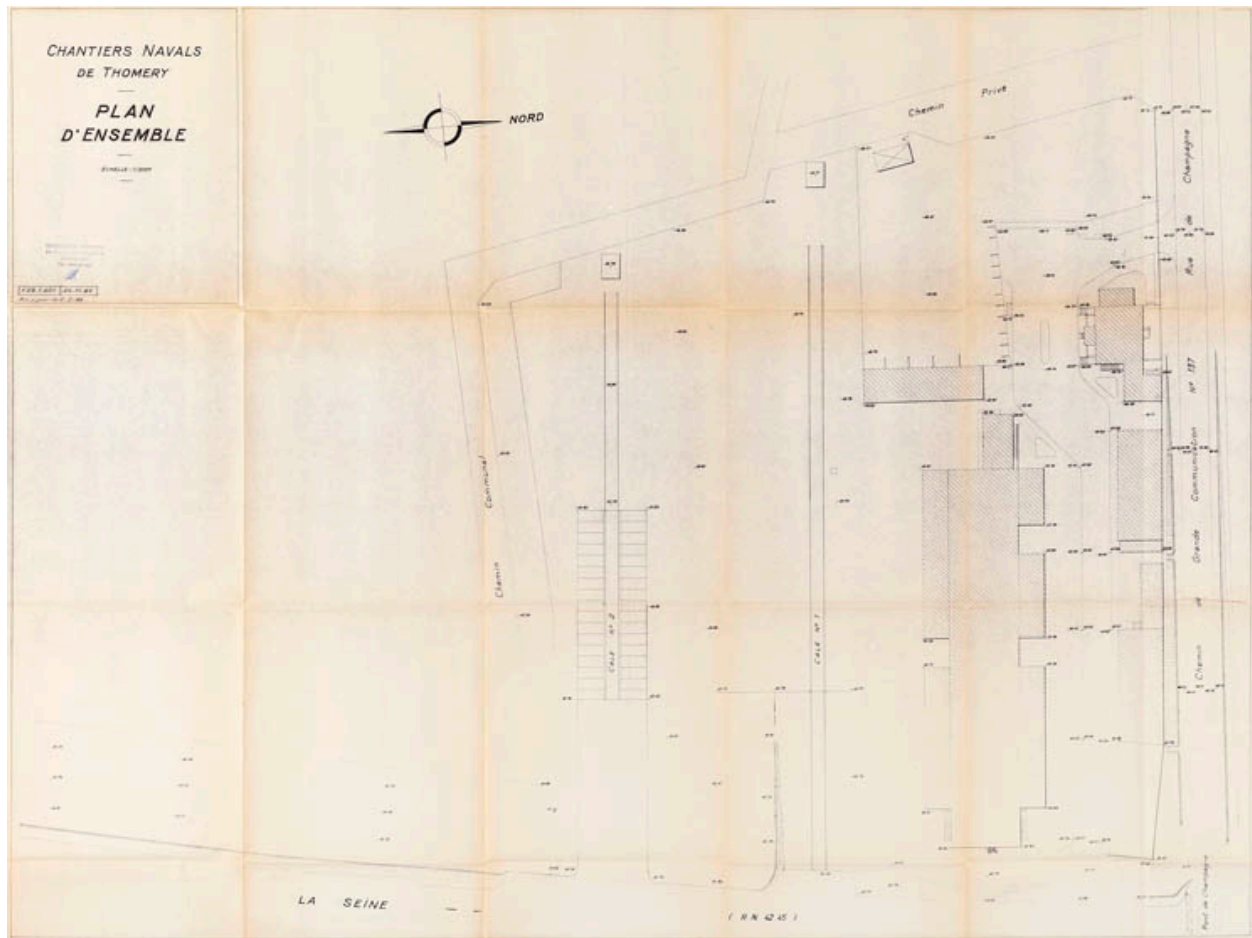
Vue générale depuis la Seine. Un bateau est amarré au quai.

IVR11_20127700356NUC4A

Auteur de l'illustration : Philippe Ayrault

Date de prise de vue : 2012

(c) Philippe Ayrault, Région Île-de-France
communication libre, reproduction soumise à autorisation



Plan d'ensemble. 25 novembre 1965.

IVR11_20147700179NUC4A

Date de prise de vue : 2014

(c) Région Île-de-France (reproduction) ; (c) Conseil départemental de Seine-et-Marne communication libre, reproduction soumise à autorisation (reproduction)



Vue générale.

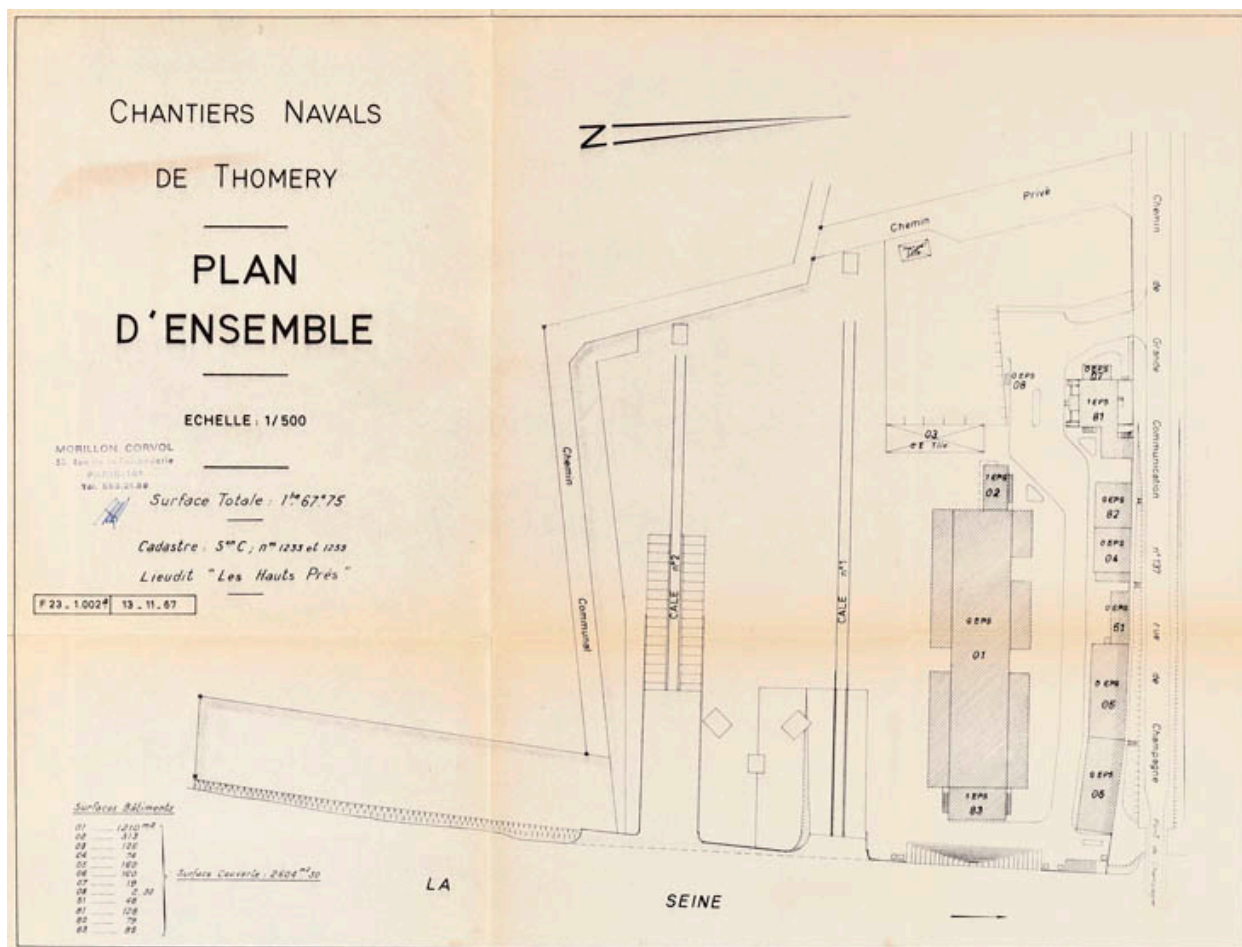
IVR11_20127700358NUC4A

Auteur de l'illustration : Philippe Ayrault

Date de prise de vue : 2012

(c) Philippe Ayrault, Région Île-de-France

communication libre, reproduction soumise à autorisation



Plan d'ensemble. 13 novembre 1967.

IVR11_20147700178NUC4A

Date de prise de vue : 2014

(c) Région Île-de-France (reproduction) ; (c) Conseil départemental de Seine-et-Marne communication libre, reproduction soumise à autorisation (reproduction)



Vue générale. bateaux amarrés sur la Seine. Au fond une écluse.

IVR11_20127700596NUC4A

Auteur de l'illustration : Philippe Ayrault

Date de prise de vue : 2012

(c) Philippe Ayrault, Région Île-de-France

communication libre, reproduction soumise à autorisation



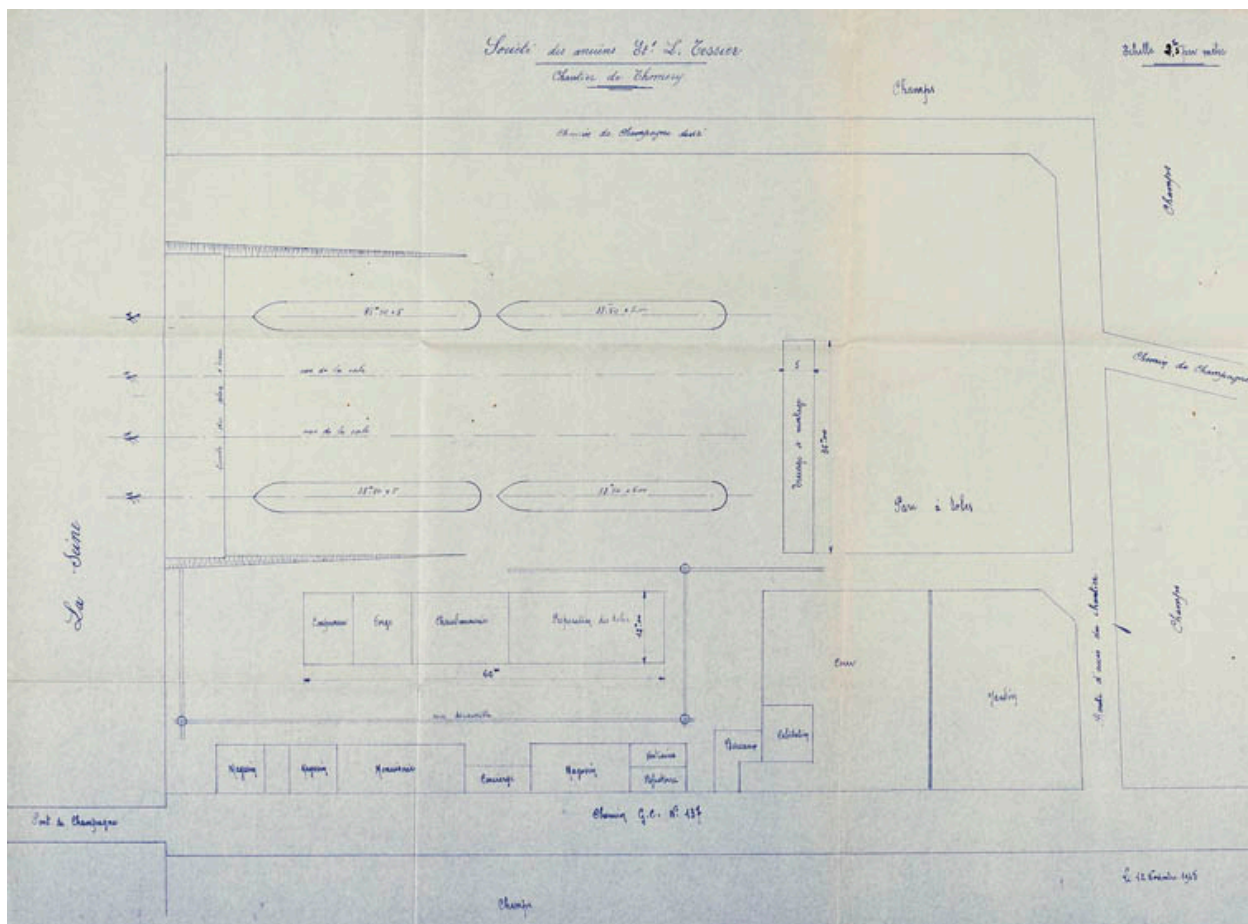
Vue générale. Bateaux amarrés au quai sur la Seine.

IVR11_20127700597NUC4A

Auteur de l'illustration : Philippe Ayrault

Date de prise de vue : 2012

(c) Philippe Ayrault, Région Île-de-France
communication libre, reproduction soumise à autorisation



Plan. 12 novembre 1945 .

IVR11_20147700130NUC4A

Date de prise de vue : 2014

(c) Région Île-de-France (reproduction) ; (c) Conseil départemental de Seine-et-Marne communication libre, reproduction soumise à autorisation (reproduction)



Vue générale. bateaux amarrés sur la Seine. Au fond une écluse.

IVR11_20127700595NUC4A

Auteur de l'illustration : Philippe Ayrault

Date de prise de vue : 2012

(c) Philippe Ayrault, Région Île-de-France

communication libre, reproduction soumise à autorisation



Bateau dans une cale.

IVR11_20127700357NUC4A

Auteur de l'illustration : Philippe Ayrault

Date de prise de vue : 2012

(c) Philippe Ayrault, Région Île-de-France

communication libre, reproduction soumise à autorisation