Île-de-France, Seine-et-Marne
Melun
Rue Saint-Liesne

pont Saint-Liesne

Références du dossier

Numéro de dossier : IA77000467
Date de l'enquête initiale : 2002
Date(s) de rédaction : 2002
Cadre de l'étude : inventaire topographique
Degré d'étude : étudié

Désignation

Dénomination : pont
Appellation : Pont Saint-Liesne

Compléments de localisation

Milieu d'implantation : en ville
Réseau hydrographique : L' Almont
Références cadastrales : . 1985 AR non cadastré

Historique

Le pont actuel a été inauguré par le duc d'Aumale en 1841. Il a remplacé un pont à trois arches, connu par un dessin de 1830.

Période(s) principale(s) : 2e quart 19e siècle
Dates : 1841 (daté par travaux historiques)
Auteur(s) de l'oeuvre : maître d'oeuvre inconnu ()

Description

Le pont Saint-Liesne permet à la route de Paris à Lyon (par Melun et la Bourgogne) de franchir l'Almont, petit affluent de la Seine. Il relie ainsi le centre de Melun à son faubourg oriental, le faubourg Saint-Liesne. Le pont est constitué d'une seule arche, en arc surbaissé. Il est construit en pierre de taille (arche et parapet) et en moellons (écoinçons).

Eléments descriptifs

Matériau(x) du gros-oeuvre, mise en oeuvre et revêtement : calcaire ; meulière ; moellon ; pierre de taille

Statut, intérêt et protection

Statut de la propriété : propriété publique

Liens web

- /dossinventaire/pdf/IA77000467.pdf : /dossinventaire/pdf/IA77000467.pdf

Illustrations



Dessin du pont Saint-Liesne en 1830. Avec annotation de G. Leroy : ""ancien pont S. Liesne remplacé en 1841 par le pont actuel inauguré par le duc d'Aumale"". Crayon noir et mine de plomb sur papier. (Musée municipal de Melun. inv. 970.7.229) Phot. Philippe Ayrault, Autr. François-Julien Decourbe IVR11_20027700944X

Pont Saint-Liesne ou pont d'Aumale, inauguré par le duc d'Aumale à son retour d'Afrique en 1841. Dessin, 19e siècle. (Musée municipal de Melun. Inv. 970.7.213) Phot. Philippe Ayrault, Autr. François-Julien (peintre). Decourbe IVR11_20047700116X



Le pont Saint-Liesne, vers le début du 20e siècle. Carte postale. (Musée municipal de Melun. inv. 983.2.170) Phot. Philippe Ayrault IVR11_20017700171X

Pont sur l'Almont, dit pont Saint-Liesne : vue générale, depuis l'aval. Phot. Stéphane Asseline IVR11_20037700237XA

Auteur(s) du dossier : Judith Förstel
Copyright(s) : (c) Région Ile-de-France - Inventaire général du patrimoine culturel



Dessin du pont Saint-Liesne en 1830. Avec annotation de G. Leroy : ""ancien pont S. Liesne remplacé en 1841 par le pont actuel inauguré par le duc d'Aumale"". Crayon noir et mine de plomb sur papier. (Musée municipal de Melun. inv. 970.7.229)

IVR11_20027700944X
Auteur de l'illustration : Philippe Ayrault
Auteur du document reproduit : François-Julien Decourbe
Date de prise de vue : 2002
(c) Région Ile-de-France - Inventaire général du patrimoine culturel ; (c) Ville de Melun
communication libre, reproduction soumise à autorisation

Pont Saint-Liesne ou pont d'Aumale, inauguré par le duc d'Aumale à son retour d'Afrique en 1841. Dessin, 19e siècle. (Musée municipal de Melun. Inv. 970.7.213)

IVR11_20047700116X
Auteur de l'illustration : Philippe Ayrault
Auteur du document reproduit : François-Julien (peintre). Decourbe
Date de prise de vue : 2004
(c) Région Ile-de-France - Inventaire général du patrimoine culturel ; (c) Ville de Melun
communication libre, reproduction soumise à autorisation

Le pont Saint-Liesne, vers le début du 20e siècle. Carte postale. (Musée municipal de Melun. inv. 983.2.170)

IVR11_20017700171X
Auteur de l'illustration : Philippe Ayrault
Date de prise de vue : 2001
(c) Région Ile-de-France - Inventaire général du patrimoine culturel ; (c) Ville de Melun
communication libre, reproduction soumise à autorisation

Pont sur l'Almont, dit pont Saint-Liesne : vue générale, depuis l'aval.

IVR11_20037700237XA
Auteur de l'illustration : Stéphane Asseline
Date de prise de vue : 2003
(c) Région Ile-de-France - Inventaire général du patrimoine culturel
communication libre, reproduction soumise à autorisation