

Île-de-France, Seine-Saint-Denis
Vaujours
Fort de Vaujours
D 84 - route stratégique

fort de Vaujours

Références du dossier

Numéro de dossier : IA93000550
Date de l'enquête initiale : 2012
Date(s) de rédaction : 2013
Cadre de l'étude : opération d'urgence
Degré d'étude : étudié

Désignation

Dénomination : fort
Précision sur la dénomination : de Vaujours
Appellation : fort de Vaujours
Destinations successives : fort militaire, centre de séjour surveillé (1939-1940), annexe de la poudrerie de Sevran (1947), centre d'études du Commissariat à l'énergie atomique (CEA) de 1956 à 1997
Parties constituantes non étudiées : fort, batterie, fossé

Compléments de localisation

oeuvre située en partie sur la commune Courtry, 77,
Milieu d'implantation : isolé ;
Références cadastrales : OB-4-0436 ; . BA 1 0043, 0047, 0048

Historique

Après les sièges de Paris de 1870 et 1871, un consensus se forme rapidement sur la nécessité de moderniser l'Armée mais aussi le système défensif national. Le général Raymond Seré de Rivières, rapporteur du Comité de défense, en fixe le programme dès 1872. Il faut « créer sur la frontière qui s'étend de Calais à Nice, en arrière de cette frontière et jusqu'à Paris, un système défensif général en tenant compte des conditions de la guerre moderne, des effectifs mis en ligne, de l'importance des chemins de fer et des progrès de l'artillerie ». Ce plan national pour le nord-est de la France, de Lille à Lyon, se décline autour de la capitale en lien avec la Grande ceinture permettant de relier tous les forts de 1840. A cette doctrine générale s'ajoute bientôt un débat plus technique où s'affronte la théorie du « système restreint », défendue par Adolphe Thiers et Pierre Denfert-Rochereau et celle du « système étendu » pensée notamment par Eugène Viollet-le-Duc. Ce dernier promeut une ligne de fort de 126 km qui est finalement adopté. Cette ligne se développe en trois groupements géographiques. Au nord, de Cormeilles à Stains, au sud-ouest, de Palaiseau à Marly-le-Roi et à l'Est, de Vaujours à Villeneuve Saint-Georges. 18 forts, 5 redoutes et 34 batteries sont construits entre 1874 et 1881. Conçu en « deuxième urgence », entre 1876 et 1882, le fort de Vaujours est la tête de pont des forts de l'Est défendant les plateaux. C'est, en effet, ces hauteurs que les Allemands avaient utilisé pour bombarder les forts de 1840, trop près de Paris, et bloquer les sorties de la capitale.

Période(s) principale(s) : 4e quart 19e siècle
Dates : 1876 (daté par source)
Auteur(s) de l'oeuvre : Seré de Rivière Raymond (auteur commanditaire, attribution par source), Eugène Viollet-le-Duc (architecte, attribution par source)

Description

Situé sur l'extrémité nord-est du plateau de Montfermeil, à 130 m de haut environ, le fort de Vaujours s'étend sur 9 hectares mais sur une emprise totale de 46 hectares. Plus largement et de façon tout à fait stratégique, il prend place entre les voies ferrées des chemins de fer du nord et de l'est et les voies d'eaux que sont le canal de l'Ourcq et la Marne. Le fort de Vaujours est lui-même flanqué de deux batteries relié par des remparts avec traverses. Ces deux batteries ont vocation à compléter la défense dans des zones à faible visibilité au sein du fort. L'une est tournée vers la vallée de la Marne et l'autre vers la Plaine de France. Le plan du fort, comme tous ceux de sa génération, prend acte de la modernisation de l'armement permettant longue portée et tirs plongeants. De fait, le fort est essentiellement une batterie d'artillerie de grandes dimensions, la défense rapprochée étant seulement assurée par le fossé qui l'entoure. Le fort de Vaujours présente l'originalité d'être une hybridation des différents types de cette génération. « Il possède la caserne sur cour fermée des forts isolés, les deux crêtes de feu du modèle à cavalier et un massif central non armé ». « C'est un pentagone régulier à deux fronts, deux flancs et une gorge entouré d'un fossé de 12 m de large défendu par une caponnière double ». Il est un des rares forts ayant conservé sa tourelle cuirassée, dite de Mougin. Cette tourelle rotative de 6 m de diamètre abritait un canon de 155 mm de long. La maçonnerie de moellons est partout la règle, qu'il s'agisse des casemates, des magasins à poudre, des remparts, ou des casernes. Ces dernières furent détruites en 1944 par les troupes allemandes en retraite. Les batteries auraient également subi des destructions dans ces circonstances. Les conséquences de la guerre de 1870, la seconde guerre mondiale, les prémices de l'indépendantisme dans les colonies d'Afrique du Nord sont autant d'événements historiques majeurs liés au fort de Vaujours, au-delà même de son intérêt historique intrinsèque qui témoigne d'une phase majeure de construction des fortifications de Paris. Par ailleurs, le fort de Vaujours et ses différentes composantes constituent un site urbain et paysager exceptionnel à l'échelle de la commune. Bien situé, mieux préservé que de nombreux forts de la même génération, le fort de Vaujours recèle des espaces de grande qualité (rempart, fossé notamment) et offre des vues intéressantes sur son environnement immédiat. Il est un des rares forts ayant conservé sa tourelle cuirassée, dite de Mougin. Cette tourelle rotative de 6 m de diamètre abritait un canon de 155 mm de long.

Éléments descriptifs

Typologies et état de conservation

Typologies : fort militaire de type Seré de Rivière

État de conservation : état moyen

Dimensions

Précision dimensions :

Le fort de Vaujours s'étend sur 9 hectares, mais sur une emprise totale de 46 hectares.

Statut, intérêt et protection


Statut de la propriété : propriété privée

Illustrations



Vue des locaux techniques
du CEA adossés à la partie
extérieure de la batterie sud du fort.

Phot. Stéphane Asseline
IVR11_20129300001NUC4A



Vue des locaux techniques
du CEA adossés à la partie
extérieure de la batterie sud du fort.

Phot. Stéphane Asseline
IVR11_20129300002NUC4A



Vue des locaux techniques
du CEA adossés à la partie
extérieure de la batterie sud du fort.

Phot. Stéphane Asseline
IVR11_20129300003NUC4A




Vue des locaux techniques du CEA adossés à la partie extérieure de la batterie sud du fort.
Phot. Stéphane Asseline
IVR11_2012930004NUC4A




Vue des locaux techniques du CEA adossés à la partie extérieure de la batterie sud du fort.
Phot. Stéphane Asseline
IVR11_2012930005NUC4A



Vue des locaux techniques du CEA adossés à la partie extérieure de la batterie sud du fort.
Phot. Stéphane Asseline
IVR11_2012930006NUC4A



Passage sous voûte de la batterie sud, de l'extérieur vers l'intérieur de celle-ci (de l'ouest vers l'est).
Phot. Stéphane Asseline
IVR11_2012930007NUC4A



Vue générale de la partie intérieure de la batterie sud.
Phot. Stéphane Asseline
IVR11_2012930008NUC4A



Vue générale de la partie intérieure de la batterie sud.
Phot. Stéphane Asseline
IVR11_2012930009NUC4A



Vue générale de la partie intérieure de la batterie sud depuis sa partie supérieure.
Phot. Stéphane Asseline
IVR11_2012930010NUC4A



Vue générale de la partie intérieure de la batterie sud.
Phot. Stéphane Asseline
IVR11_2012930011NUC4A



Vue de la partie intérieure de la batterie sud.
Phot. Stéphane Asseline
IVR11_2012930012NUC4A



Vue de la partie intérieure de la batterie sud.
Phot. Stéphane Asseline
IVR11_2012930013NUC4A



Vue de la partie intérieure de la batterie sud.
Phot. Stéphane Asseline
IVR11_2012930014NUC4A



Vue de la partie intérieure de la batterie sud.
Phot. Stéphane Asseline
IVR11_2012930015NUC4A



Vue de la partie intérieure
de la batterie sud.
Phot. Stéphane Asseline
IVR11_20129300016NUC4A



Vue intérieure de l'enfilade des
portes communicantes entre les
casemates de la batterie sud.
Phot. Stéphane Asseline
IVR11_20129300017NUC4A



Vue intérieure d'une
casemate de la batterie sud.
Phot. Stéphane Asseline
IVR11_20129300018NUC4A



Vue intérieure d'une
casemate de la batterie sud.
Phot. Stéphane Asseline
IVR11_20129300019NUC4A



Vue du passage sous voûte de
la batterie sud, de l'intérieur
vers l'extérieur de celle-
ci (de l'ouest vers l'est).
Phot. Stéphane Asseline
IVR11_20129300020NUC4A



Vue du passage sous voûte de
la batterie sud, de l'intérieur
vers l'extérieur de celle-
ci (de l'ouest vers l'est).
Phot. Stéphane Asseline
IVR11_20129300021NUC4A



Vue du passage sous voûte de la
batterie sud, de l'intérieur vers
l'extérieur cette fois en direction
du fort (du sud vers le nord).
Phot. Stéphane Asseline
IVR11_20129300022NUC4A



Vue du passage sous voûte de la
batterie sud, de l'extérieur vers
l'intérieur, cette fois en direction
du fort (du nord vers le sud).
Phot. Stéphane Asseline
IVR11_20129300023NUC4A



Vue du passage sous voûte de la
batterie sud, de l'extérieur vers
l'intérieur, cette fois en direction
du fort (du nord vers le sud).
Phot. Stéphane Asseline
IVR11_20129300024NUC4A



Vue de détail de graffiti sous le passage sous voûte de la batterie sud, de l'extérieur vers l'intérieur, en direction du fort.
Phot. Stéphane Asseline
IVR11_20129300025NUC4A




Vue de la batterie sud, depuis sa partie supérieure.
Phot. Stéphane Asseline
IVR11_20129300026NUC4A




Vue de la partie supérieure de la batterie sud (bouches d'aération des casemates).
Phot. Stéphane Asseline
IVR11_20129300027NUC4A



Vue de la batterie sud, depuis la partie supérieure.
Phot. Stéphane Asseline
IVR11_20129300028NUC4A



Vue intérieure de la batterie sud, casemate principale de la partie nord de la batterie.
Phot. Stéphane Asseline
IVR11_20129300029NUC4A



Vue de détail de la batterie sud (partie extérieure modifiée par le CEA pour ses essais).
Phot. Stéphane Asseline
IVR11_20129300030NUC4A



Vue de détail de la batterie
sud (partie extérieure modifiée
par le CEA pour ses essais).
Phot. Stéphane Asseline
IVR11_20129300031NUC4A

Auteur(s) du dossier : Benoît Pouvreau

Copyright(s) : (c) Région Ile-de-France - Inventaire général du patrimoine culturel ; (c) Conseil général de Seine-Saint-Denis



Vue des locaux techniques du CEA adossés à la partie extérieure de la batterie sud du fort.

IVR11_20129300001NUC4A

Auteur de l'illustration : Stéphane Asseline

Date de prise de vue : 2012

(c) Stéphane Asseline, Région Île-de-France ; (c) Département de la Seine-Saint-Denis
communication libre, reproduction soumise à autorisation



Vue des locaux techniques du CEA adossés à la partie extérieure de la batterie sud du fort.

IVR11_20129300002NUC4A

Auteur de l'illustration : Stéphane Asseline

Date de prise de vue : 2012

(c) Stéphane Asseline, Région Île-de-France ; (c) Département de la Seine-Saint-Denis
communication libre, reproduction soumise à autorisation



Vue des locaux techniques du CEA adossés à la partie extérieure de la batterie sud du fort.

IVR11_20129300003NUC4A

Auteur de l'illustration : Stéphane Asseline

Date de prise de vue : 2012

(c) Stéphane Asseline, Région Île-de-France ; (c) Département de la Seine-Saint-Denis
communication libre, reproduction soumise à autorisation



Vue des locaux techniques du CEA adossés à la partie extérieure de la batterie sud du fort.

IVR11_20129300004NUC4A

Auteur de l'illustration : Stéphane Asseline

Date de prise de vue : 2012

(c) Stéphane Asseline, Région Île-de-France ; (c) Département de la Seine-Saint-Denis
communication libre, reproduction soumise à autorisation



Vue des locaux techniques du CEA adossés à la partie extérieure de la batterie sud du fort.

IVR11_20129300005NUC4A

Auteur de l'illustration : Stéphane Asseline

Date de prise de vue : 2012

(c) Stéphane Asseline, Région Île-de-France ; (c) Département de la Seine-Saint-Denis
communication libre, reproduction soumise à autorisation



Vue des locaux techniques du CEA adossés à la partie extérieure de la batterie sud du fort.

IVR11_20129300006NUC4A

Auteur de l'illustration : Stéphane Asseline

Date de prise de vue : 2012

(c) Stéphane Asseline, Région Île-de-France ; (c) Département de la Seine-Saint-Denis
communication libre, reproduction soumise à autorisation



Passage sous voûte de la batterie sud, de l'extérieur vers l'intérieur de celle-ci (de l'ouest vers l'est).

IVR11_20129300007NUC4A

Auteur de l'illustration : Stéphane Asseline

Date de prise de vue : 2012

(c) Stéphane Asseline, Région Île-de-France ; (c) Département de la Seine-Saint-Denis
communication libre, reproduction soumise à autorisation



Vue générale de la partie intérieure de la batterie sud.

IVR11_20129300008NUC4A

Auteur de l'illustration : Stéphane Asseline

Date de prise de vue : 2012

(c) Stéphane Asseline, Région Île-de-France ; (c) Département de la Seine-Saint-Denis
communication libre, reproduction soumise à autorisation



Vue générale de la partie intérieure de la batterie sud.

IVR11_20129300009NUC4A

Auteur de l'illustration : Stéphane Asseline

Date de prise de vue : 2012

(c) Stéphane Asseline, Région Île-de-France ; (c) Département de la Seine-Saint-Denis
communication libre, reproduction soumise à autorisation



Vue générale de la partie intérieure de la batterie sud depuis sa partie supérieure.

IVR11_20129300010NUC4A

Auteur de l'illustration : Stéphane Asseline

Date de prise de vue : 2012

(c) Stéphane Asseline, Région Île-de-France ; (c) Département de la Seine-Saint-Denis
communication libre, reproduction soumise à autorisation



Vue générale de la partie intérieure de la batterie sud.

IVR11_20129300011NUC4A

Auteur de l'illustration : Stéphane Asseline

Date de prise de vue : 2012

(c) Stéphane Asseline, Région Île-de-France ; (c) Département de la Seine-Saint-Denis
communication libre, reproduction soumise à autorisation



Vue de la partie intérieure de la batterie sud.

IVR11_20129300012NUC4A

Auteur de l'illustration : Stéphane Asseline

Date de prise de vue : 2012

(c) Stéphane Asseline, Région Île-de-France ; (c) Département de la Seine-Saint-Denis
communication libre, reproduction soumise à autorisation



Vue de la partie intérieure de la batterie sud.

IVR11_20129300013NUC4A

Auteur de l'illustration : Stéphane Asseline

Date de prise de vue : 2012

(c) Stéphane Asseline, Région Île-de-France ; (c) Département de la Seine-Saint-Denis
communication libre, reproduction soumise à autorisation



Vue de la partie intérieure de la batterie sud.

IVR11_20129300014NUC4A

Auteur de l'illustration : Stéphane Asseline

Date de prise de vue : 2012

(c) Stéphane Asseline, Région Île-de-France ; (c) Département de la Seine-Saint-Denis
communication libre, reproduction soumise à autorisation



Vue de la partie intérieure de la batterie sud.

IVR11_20129300015NUC4A

Auteur de l'illustration : Stéphane Asseline

Date de prise de vue : 2012

(c) Stéphane Asseline, Région Île-de-France ; (c) Département de la Seine-Saint-Denis
communication libre, reproduction soumise à autorisation



Vue de la partie intérieure de la batterie sud.

IVR11_20129300016NUC4A

Auteur de l'illustration : Stéphane Asseline

Date de prise de vue : 2012

(c) Stéphane Asseline, Région Île-de-France ; (c) Département de la Seine-Saint-Denis
communication libre, reproduction soumise à autorisation



Vue intérieure de l'enfilade des portes communicantes entre les casemates de la batterie sud.

IVR11_20129300017NUC4A

Auteur de l'illustration : Stéphane Asseline

Date de prise de vue : 2012

(c) Stéphane Asseline, Région Île-de-France ; (c) Département de la Seine-Saint-Denis
communication libre, reproduction soumise à autorisation



Vue intérieure d'une casemate de la batterie sud.

IVR11_20129300018NUC4A

Auteur de l'illustration : Stéphane Asseline

Date de prise de vue : 2012

(c) Stéphane Asseline, Région Île-de-France ; (c) Département de la Seine-Saint-Denis
communication libre, reproduction soumise à autorisation



Vue intérieure d'une casemate de la batterie sud.

IVR11_20129300019NUC4A

Auteur de l'illustration : Stéphane Asseline

Date de prise de vue : 2012

(c) Stéphane Asseline, Région Île-de-France ; (c) Département de la Seine-Saint-Denis
communication libre, reproduction soumise à autorisation



Vue du passage sous voûte de la batterie sud, de l'intérieur vers l'extérieur de celle-ci (de l'ouest vers l'est).

IVR11_20129300020NUC4A

Auteur de l'illustration : Stéphane Asseline

Date de prise de vue : 2012

(c) Stéphane Asseline, Région Île-de-France ; (c) Département de la Seine-Saint-Denis
communication libre, reproduction soumise à autorisation



Vue du passage sous voûte de la batterie sud, de l'intérieur vers l'extérieur de celle-ci (de l'ouest vers l'est).

IVR11_20129300021NUC4A

Auteur de l'illustration : Stéphane Asseline

Date de prise de vue : 2012

(c) Stéphane Asseline, Région Île-de-France ; (c) Département de la Seine-Saint-Denis
communication libre, reproduction soumise à autorisation



Vue du passage sous voûte de la batterie sud, de l'intérieur vers l'extérieur cette fois en direction du fort (du sud vers le nord).

IVR11_20129300022NUC4A

Auteur de l'illustration : Stéphane Asseline

Date de prise de vue : 2012

(c) Stéphane Asseline, Région Île-de-France ; (c) Département de la Seine-Saint-Denis
communication libre, reproduction soumise à autorisation



Vue du passage sous voûte de la batterie sud, de l'extérieur vers l'intérieur, cette fois en direction du fort (du nord vers le sud).

IVR11_20129300023NUC4A

Auteur de l'illustration : Stéphane Asseline

Date de prise de vue : 2012

(c) Stéphane Asseline, Région Île-de-France ; (c) Département de la Seine-Saint-Denis
communication libre, reproduction soumise à autorisation



Vue du passage sous voûte de la batterie sud, de l'extérieur vers l'intérieur, cette fois en direction du fort (du nord vers le sud).

IVR11_20129300024NUC4A

Auteur de l'illustration : Stéphane Asseline

Date de prise de vue : 2012

(c) Stéphane Asseline, Région Île-de-France ; (c) Département de la Seine-Saint-Denis
communication libre, reproduction soumise à autorisation



Vue de détail de graffiti sous le passage sous voûte de la batterie sud, de l'extérieur vers l'intérieur, en direction du fort.

IVR11_20129300025NUC4A

Auteur de l'illustration : Stéphane Asseline

Date de prise de vue : 2012

(c) Stéphane Asseline, Région Île-de-France ; (c) Département de la Seine-Saint-Denis
communication libre, reproduction soumise à autorisation



Vue de la batterie sud, depuis sa partie supérieure.

IVR11_20129300026NUC4A

Auteur de l'illustration : Stéphane Asseline

Date de prise de vue : 2012

(c) Stéphane Asseline, Région Île-de-France ; (c) Département de la Seine-Saint-Denis
communication libre, reproduction soumise à autorisation



Vue de la partie supérieure de la batterie sud (bouches d'aération des casemates).

IVR11_20129300027NUC4A

Auteur de l'illustration : Stéphane Asseline

Date de prise de vue : 2012

(c) Stéphane Asseline, Région Île-de-France ; (c) Département de la Seine-Saint-Denis
communication libre, reproduction soumise à autorisation



Vue de la batterie sud, depuis la partie supérieure.

IVR11_20129300028NUC4A

Auteur de l'illustration : Stéphane Asseline

Date de prise de vue : 2012

(c) Stéphane Asseline, Région Île-de-France ; (c) Département de la Seine-Saint-Denis
communication libre, reproduction soumise à autorisation



Vue intérieure de la batterie sud, casemate principale de la partie nord de la batterie.

IVR11_20129300029NUC4A

Auteur de l'illustration : Stéphane Asseline

Date de prise de vue : 2012

(c) Stéphane Asseline, Région Île-de-France ; (c) Département de la Seine-Saint-Denis
communication libre, reproduction soumise à autorisation



Vue de détail de la batterie sud (partie extérieure modifiée par le CEA pour ses essais).

IVR11_20129300030NUC4A

Auteur de l'illustration : Stéphane Asseline

Date de prise de vue : 2012

(c) Stéphane Asseline, Région Île-de-France ; (c) Département de la Seine-Saint-Denis
communication libre, reproduction soumise à autorisation



Vue de détail de la batterie sud (partie extérieure modifiée par le CEA pour ses essais).

IVR11_20129300031NUC4A

Auteur de l'illustration : Stéphane Asseline

Date de prise de vue : 2012

(c) Stéphane Asseline, Région Île-de-France ; (c) Département de la Seine-Saint-Denis
communication libre, reproduction soumise à autorisation