

Île-de-France, Yvelines
Mantes-la-Jolie
rue des Martraits

Ouvrage fortifié, dite Tour Saint-Martin

Références du dossier

Numéro de dossier : IA78002252
Date de l'enquête initiale : 2016
Date(s) de rédaction : 2016
Cadre de l'étude : inventaire topographique
Degré d'étude : étudié
Référence du dossier Monument Historique : PA00087510

Désignation

Dénomination : ouvrage fortifié

Compléments de localisation

Milieu d'implantation : en ville
Références cadastrales : 2014, AB, 637

Historique

Positionnée aujourd'hui en retrait de la rue des Martraits, la tour était initialement placée en saillie sur l'angle nord-est du rempart, afin d'englober le prieuré Saint-Martin attenant, mais extérieur à la ville et qui donna ainsi son nom à la tour. Une étude précise de cet édifice a été menée par Nicolas Faucherre (2000). Plusieurs dates de construction sont proposées, entre 1433 (Lavall, 1997), 1446 (chronique d'Aubé, 1718-1719). Sa construction s'inscrit néanmoins dans le contexte de l'occupation anglaise de la ville qui s'étendit de 1419-1449. Elle joua un rôle important dans la libération de la ville en 1449. Les Anglais ayant refusé de se rendre, les habitants de la ville de Mantes s'emparèrent eux-mêmes de cet édifice menant à la Porte aux Saints afin d'y laisser entrer les Français libérateurs. Des remaniements postérieurs sont attestés. Une délibération du 26 août 1476 mentionne l'intervention sur l'édifice de plusieurs maçons originaires de Mantes, ainsi que le manque de matériau de qualité. Après la destruction des fortifications au 18^e siècle, la tour est transformée en habitation puis en lieu de stockage pour une activité artisanale à proximité avant d'être laissée à l'abandon. La tour Saint-Martin est inscrite à l'inventaire supplémentaire des monuments historiques depuis le 11 octobre 1965. Elle a été rachetée par la ville en 2018.

Période(s) principale(s) : 2^e quart 15^e siècle ()

Description

La tour Saint-Martin, placée en retrait de la rue des Martraits dans la cour arrière d'un magasin de mobilier, est construite en moellons irréguliers de pierre. Une description précise de l'édifice est donnée par Nicolas Faucherre (2000) : "La tour Saint-Martin adopte un plan en fer à cheval de 15 mètres de long, dégageant deux flancs rectilignes de 7 mètres de long avec des murs épais de 4 mètres. (...) La tour est dressée en médiocre parement de moellons de tout-venant (...) En flanc gauche, un niveau d'arase incliné se distingue correspondant à un changement de matériaux. Trois grands chainages harpés en besace, dressés en grand appareil de calcaire jaune à la face layée, viennent rythmer la capitale de l'ouvrage et le raccord entre la partie rectiligne des flancs et la partie tournante du saillant. Ils s'interrompent au droit du ressaut taillé en calcaire blanc qui souligne le niveau de sol de l'étage, sur lequel reposaient les canonnières (...) Sa couronne de machicoulis est formée de consoles de calcaire jaune à trois ressauts en quart de rond, accolés trois par trois pour dégager des orifices de tir parcimonieux.

La tour est composée d'un sous-sol et d'un étage. L'intérieur ayant été très dénaturé puis abandonné, son plan est reconstitué par N. Faucherre (2000) : "tribune" en rez-de-chaussé et "voûtes d'ogive à cinq nervures retombant sur des culots ouvragés"

de style élaboré du flamboyant" au rez-de-chaussée et à l'étage. Une déclaration de parcelle en état d'abandon manifeste n'a pas permis de pénétrer dans l'édifice. Son état actuel est dégradé et la végétation a envahi une partie de l'édifice.

Éléments descriptifs

Matériau(x) du gros-oeuvre, mise en oeuvre et revêtement : calcaire, moellon sans chaîne en pierre de taille

Étage(s) ou vaisseau(x) : sous-sol, 1 étage carré

Typologies et état de conservation

État de conservation : mauvais état, envahi par la végétation

Statut, intérêt et protection

Protections : inscrit MH, 1965

Statut de la propriété : propriété privée

Présentation

La tour Saint-Martin, proche de la porte aux Saints, fait partie des derniers vestiges du rempart qui ceinturait la ville médiévale de Mantes.

Références documentaires

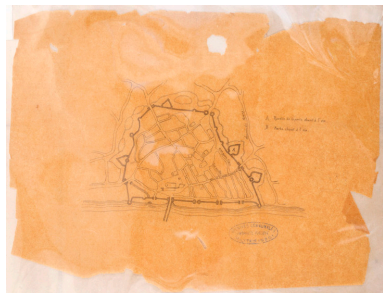
Bibliographie

- **Histoire de Mantes et du Mantois à travers chroniques et mémoires des origines à 1792**
Lachiver, Marcel, *Histoire de Mantes et du Mantois à travers chroniques et mémoires des origines à 1792*, Meulan, 1971.
- **Entre réfection et aménagement, l'enceinte de Mantes sous la domination anglaise**
LAVALL, David, "Entre réfection et aménagement, l'enceinte de Mantes sous la domination anglaise", in : *Mantes médiévale, la collégiale au coeur de la ville*, Paris, Somogy, 2000, p.42-46
- **Les fortifications de Mantes depuis l'origine jusqu'au XVIe siècle.**
Saintier, E., 1925. Les fortifications de Mantes depuis l'origine jusqu'au XVIe siècle. Planche 31.
- *Mantes médiévale. La collégiale au coeur de la ville.* Paris, Somogy. 2000.

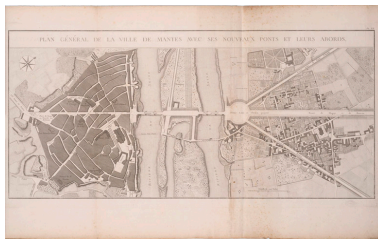
Liens web

- Carte postale de la tour St-Martin, 1910, R. Girard (photographe à Mantes), (AD Yvelines, 3Fi138 100) : http://archives.yvelines.fr/arkotheque/consult_fonds/fonds_seriel_resu_rech.php?ref_fonds=7
- Plan des différents niveaux de la tour par Dangles et Faucherre. Extrait de *Mantes médiévale, La collégiale au coeur de la ville* : /dossinventaire/publication/IA78002252_Plan_tour_Saint-Martin.jpg

Illustrations



Dessin de l'ancien rempart de Mantes, 17e siècle, (AM Mantes-la-Jolie, 1 fi 44).
IVR11_20157800536NUC4A



Plan de la ville de Mantes mentionnant le prieuré de Saint-Martin enserré dans le rempart et défendu par la tour, 1765, J.R. Perronet (AM Mantes-la-Jolie, non coté).
IVR11_20157800537NUC4A



Vue de la tour Saint-Martin en 1977.
Phot. Pascal Corbière
IVR11_19777800815X



Vue de la tour Saint-Martin depuis la rue des Martraits.
Phot. Laurent Kruszyk
IVR11_20167800683NUC4A



Vue latérale de la tour Saint-Martin
Phot. Laurent Kruszyk
IVR11_20167800682NUC4A



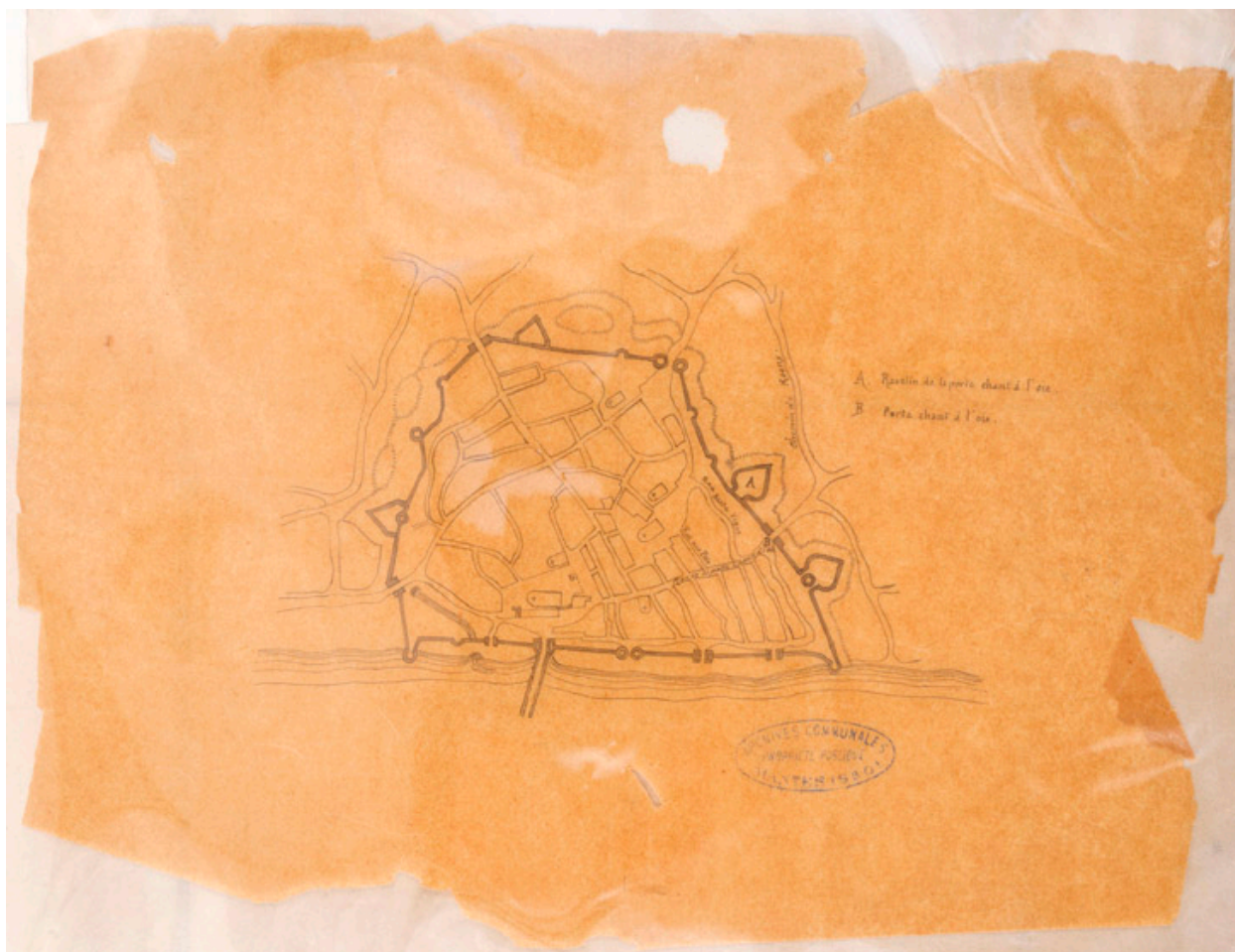
Détail de l'enceinte fortifiée, bas de la rue des Martraits.
Phot. Laurent Kruszyk
IVR11_20167800688NUC4A

Dossiers liés

Est partie constituante de : Fortification d'agglomération (IA78002175) Île-de-France, Yvelines, Mantes-la-Jolie

Auteur(s) du dossier : Magali Mélandri, Roselyne Bussière

Copyright(s) : (c) Région Ile-de-France - Inventaire général du patrimoine culturel



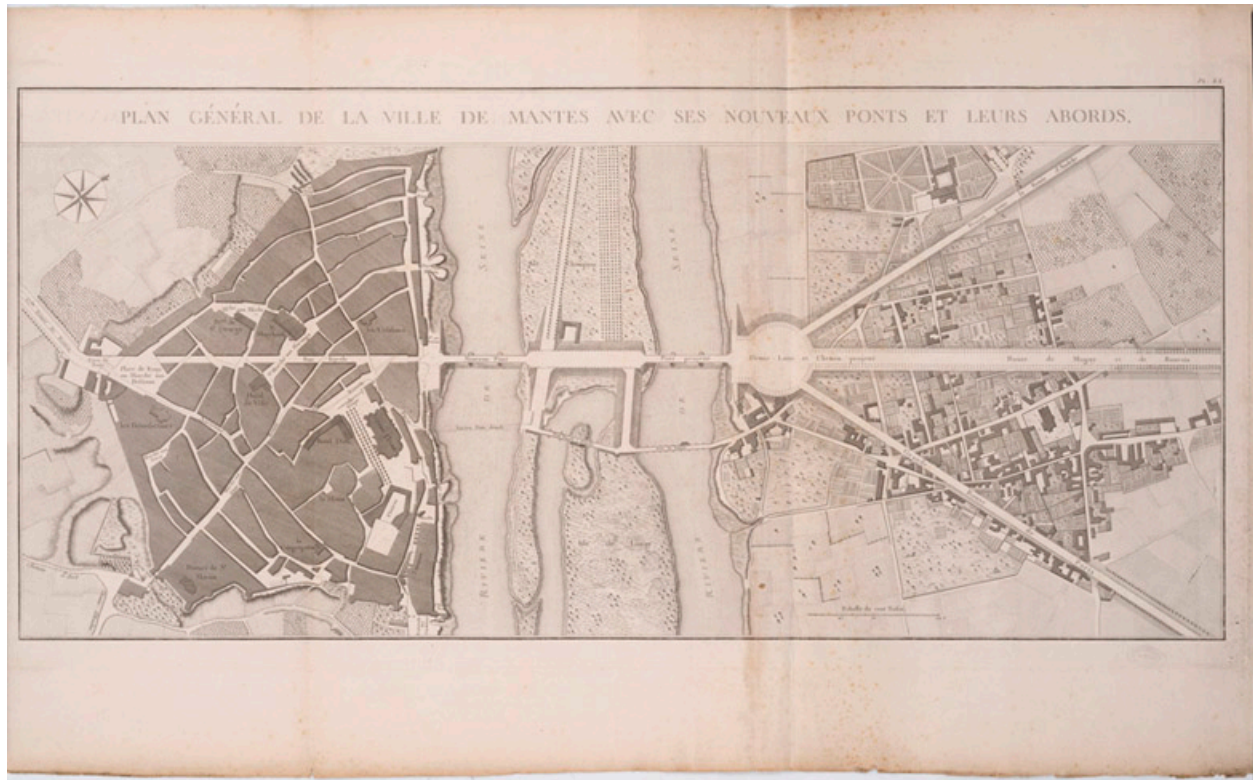
Dessin de l'ancien rempart de Mantes, 17e siècle, (AM Mantes-la-Jolie, 1 fi 44).

IVR11_20157800536NUC4A

Date de prise de vue : 2015

(c) Région Île-de-France (reproduction)

communication libre, reproduction soumise à autorisation (reproduction)



Plan de la ville de Mantes mentionnant le prieuré de Saint-Martin enserré dans le rempart et défendu par la tour, 1765, J.R. Perronet (AM Mantes-la-Jolie, non coté).

IVR11_20157800537NUC4A

Date de prise de vue : 2015

(c) Région Île-de-France (reproduction)

communication libre, reproduction soumise à autorisation (reproduction)



Vue de la tour Saint-Martin en 1977.

IVR11_19777800815X

Auteur de l'illustration : Pascal Corbière

Date de prise de vue : 1977

(c) Pascal Corbière, Région Île-de-France

communication libre, reproduction soumise à autorisation



Vue de la tour Saint-Martin depuis la rue des Martraits.

IVR11_20167800683NUC4A

Auteur de l'illustration : Laurent Kruszyk

Date de prise de vue : 2016

(c) Région Ile-de-France - Inventaire général du patrimoine culturel
communication libre, reproduction soumise à autorisation



Vue latérale de la tour Saint-Martin

IVR11_20167800682NUC4A

Auteur de l'illustration : Laurent Kruszyk

Date de prise de vue : 2016

(c) Région Ile-de-France - Inventaire général du patrimoine culturel
communication libre, reproduction soumise à autorisation



Détail de l'enceinte fortifiée, bas de la rue des Martraits.

IVR11_20167800688NUC4A

Auteur de l'illustration : Laurent Kruszyk

Date de prise de vue : 2016

(c) Laurent Kruszyk, Région Île-de-France
communication libre, reproduction soumise à autorisation