

Île-de-France, Essonne
Athis-Mons
bords de Seine

pont sur l'Orge

Références du dossier

Numéro de dossier : IA91000548
Date de l'enquête initiale : 2001
Date(s) de rédaction : 2003
Cadre de l'étude : inventaire topographique
Degré d'étude : étudié

Désignation

Dénomination : pont
Appellation : sur l'Orge

Compléments de localisation

Milieu d'implantation :
Réseau hydrographique : l' Orge
Références cadastrales : 1987, L

Historique

Le chemin de halage de la Seine traversait l'Orge sur un pont en maçonnerie à deux arches construit par le service du halage en exécution de l'Edit royal du 29 décembre 1668. Depuis 1961, la reconstruction de cet ouvrage, situé à l'embouchure de l'Orge dans la Seine et donnant passage à une voie très usitée, était inscrite au programme du FSIR (fond spécial d'investissement routier) ; le projet présenté par les Ponts et Chaussées a été adopté le 7 novembre 1967 par les conseil municipal. Les travaux ont été exécutés de mai à juillet 1972 par les sociétés de construction Pierre et Pasquet, 237 rue Lafayette à Paris et Coervia (Lavarenne-Sainte-Hilaire, Val-de-Marne) et réceptionnés le 27 juillet 1973.

Période(s) principale(s) : 3e quart 17e siècle, 3e quart 20e siècle
Dates : 1972 (daté par source)
Auteur(s) de l'oeuvre : maître d'oeuvre inconnu

Description

Le premier pont à deux arches était accompagné en amont et aval de longues rampes couronnées par un parapet en maçonnerie. Le nouveau pont est en béton.

Éléments descriptifs

Matériau(x) du gros-oeuvre, mise en oeuvre et revêtement : béton


Statut, intérêt et protection

Statut de la propriété : propriété publique


Liens web

- Dossier PDF : <http://www2.culture.gouv.fr/documentation/memoire/HTML/IVR11/IA91000548/index.htm>

Illustrations



Le vieux pont de l'embouchure de l'Orge fréquenté par les pêcheurs.
IVR11_20029101922NUCB



Vue d'ensemble du pont construit entre 1902 et 1904 (mais projeté dès 1898) sur le chemin n° 29 dévié au moment des travaux de doublement des voies du P.O. ; au premier plan, le lavoir sur l'Orge édifié par la commune en 1905, en remplacement d'un premier lavoir privé (lavoir François) installé sur le terrain de Mme Do.
IVR11_20029101168X



Le nouveau pont construit en 1972.
Phot. Philippe Ayrault
IVR11_20029101632XA

Auteur(s) du dossier : Brigitte Blanc

Copyright(s) : (c) Région Ile-de-France - Inventaire général du patrimoine culturel




Le vieux pont de l'embouchure de l'Orge fréquenté par les pêcheurs.

IVR11_20029101922NUCB

Date de prise de vue : 2002

(c) Région Île-de-France (reproduction) ; (c) ADAGP
communication libre, reproduction soumise à autorisation (reproduction)



Vue d'ensemble du pont construit entre 1902 et 1904 (mais projeté dès 1898) sur le chemin n° 29 dévié au moment des travaux de doublement des voies du P.O. ; au premier plan, le lavoir sur l'Orge édifié par la commune en 1905, en remplacement d'un premier lavoir privé (lavoir François) installé sur le terrain de Mme Do.

IVR11_20029101168X

Date de prise de vue : 2002

(c) Région Île-de-France (reproduction) ; (c) ADAGP

communication libre, reproduction soumise à autorisation (reproduction)



Le nouveau pont construit en 1972.

IVR11_20029101632XA

Auteur de l'illustration : Philippe Ayrault

Date de prise de vue : 2002

(c) Philippe Ayrault, Région Île-de-France ; (c) ADAGP
communication libre, reproduction soumise à autorisation