

Île-de-France, Yvelines
Buc
Haut-Buc
rue Collin-Mamet, rue Louis-Massotte

ferme seigneuriale (vestiges)

Références du dossier

Numéro de dossier : IA78000463
Date de l'enquête initiale : 2001
Date(s) de rédaction : 2001
Cadre de l'étude : inventaire topographique
Degré d'étude : étudié

Désignation

Dénomination : ferme
Genre du destinataire : seigneurial
Parties constituantes non étudiées : fossé

Compléments de localisation

Milieu d'implantation : en écart
Références cadastrales : 1997, AC, 48-194

Historique

Ferme seigneuriale attestée sur un plan de 1693. Elle fut acquise du sieur Hébert par le roi en même temps que la maison seigneuriale lors de la mise en place du grand parc de chasse. Elle fut adjugée au sieur Guibilliou lors de la vente des biens nationaux en 1794. A la fin du 19e siècle, c'était une vaste ferme de plus de 200 ha exploitée par M. Maugé (maire de 1910 à 1912). Elle fut acquise, entre autres parcelles, par Blériot vers 1910. Il la loua à la société Lautil qui vendait des tracteurs puis en 1927 il la vendit à la société Bizet qui avait l'intention de la lotir mais n'y parvint pas. La ferme fut louée à un couple de cultivateurs Picards en 1935. En 1969, une société immobilière racheta le terrain et le lotit. Il ne subsiste qu'une petite partie des bâtiments (ancien logis du fermier et écurie) qui ont été transformés en habitations.

Période(s) principale(s) : 17e siècle, 19e siècle, 3e quart 20e siècle
Auteur(s) de l'oeuvre : maître d'oeuvre inconnu
Personne(s) liée(s) à l'histoire de l'oeuvre : Louis Blériot (personnage célèbre)

Description

Éléments descriptifs

Matériau(x) du gros-oeuvre, mise en oeuvre et revêtement : enduit
Matériau(x) de couverture : tuile plate
Étage(s) ou vaisseau(x) : 1 étage carré
Type(s) de couverture : toit à longs pans ; pignon couvert

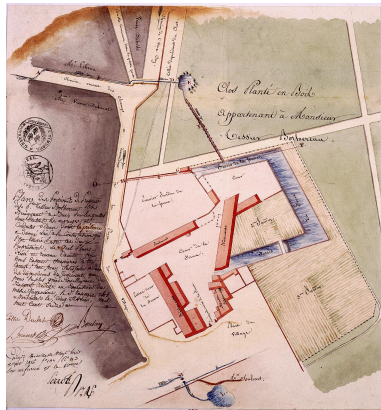
Statut, intérêt et protection

Statut de la propriété : propriété privée


Liens web

- Dossier PDF : <http://www.culture.gouv.fr/documentation/merimee/PDF/sri11/IA78000463.PDF>

Illustrations



Plan de la ferme en 1816.
IVR11_19997800171VA



Vue d'ensemble.
IVR11_20007800236V



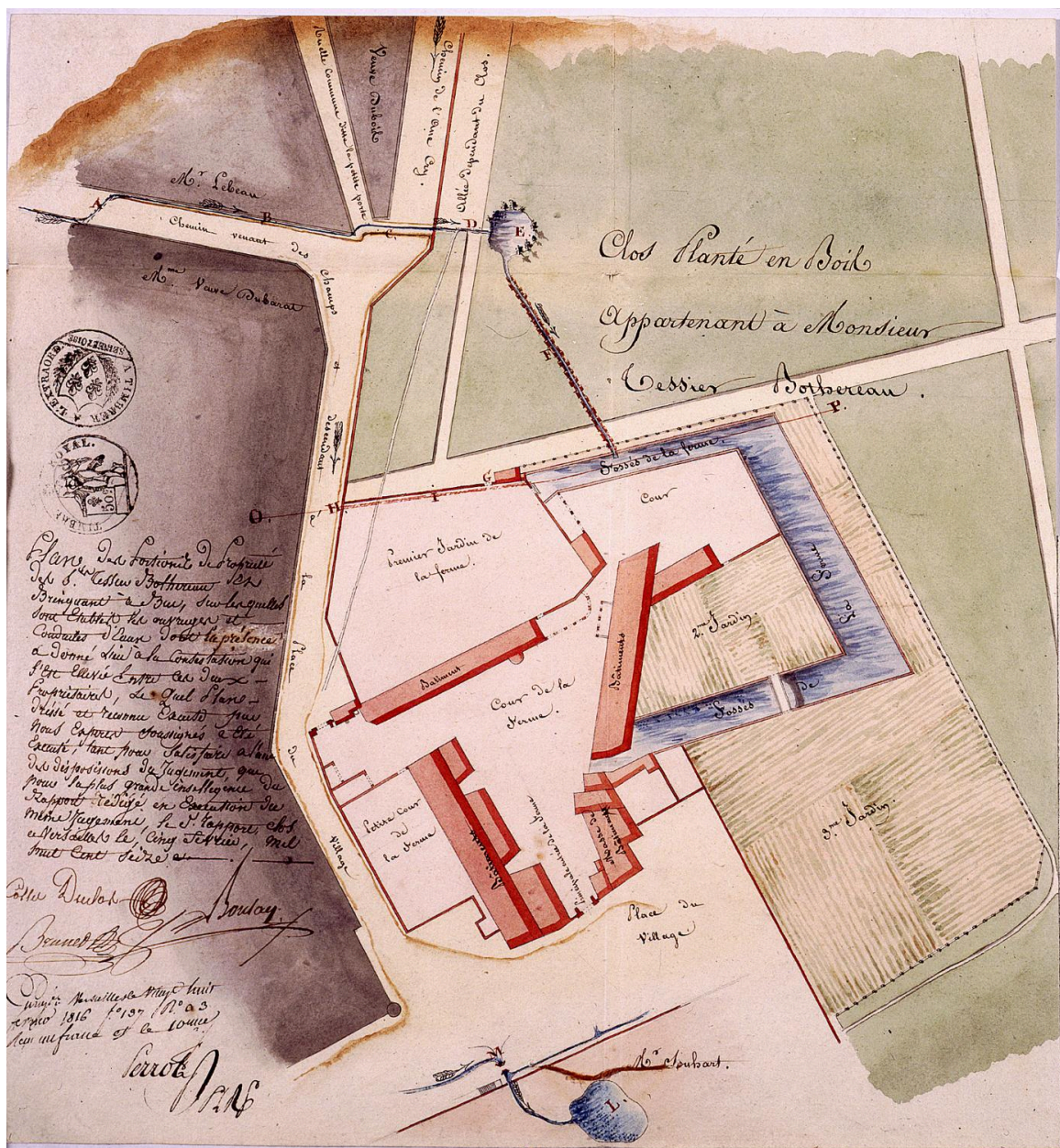
Vue du seul vestige de la ferme.
Phot. Christian Décamps
IVR11_20007800210X



IVR11_20007800142P

Auteur(s) du dossier : Roselyne Bussière

Copyright(s) : (c) Région Ile-de-France - Inventaire général du patrimoine culturel




Plan de la ferme en 1816.

IVR11_19997800171VA

Date de prise de vue : 1999

(c) Région Île-de-France (reproduction) ; (c) ADAGP

communication libre, reproduction soumise à autorisation (reproduction)



Vue d'ensemble.

IVR11_20007800236V

Date de prise de vue : 2000

(c) Région Île-de-France (reproduction) ; (c) ADAGP

communication libre, reproduction soumise à autorisation (reproduction)



Vue du seul vestige de la ferme.

IVR11_20007800210X

Auteur de l'illustration : Christian Décamps

Date de prise de vue : 2000

(c) Christian Décamps, Région Île-de-France ; (c) ADAGP
communication libre, reproduction soumise à autorisation

