Île-de-France, Essonne
Athis-Mons
centre
10 rue Lebeau

maison, actuellement presbytère

Références du dossier

Numéro de dossier : IA91000520
Date de l'enquête initiale : 2001
Date(s) de rédaction : 2002
Cadre de l'étude : inventaire topographique
Degré d'étude : étudié

Désignation

Dénomination : maison
Destinations successives : presbytère
Parties constituantes non étudiées : chapelle, communs, grotte de Lourdes

Compléments de localisation

Milieu d'implantation : en ville
Références cadastrales : 1987, E, 457

Historique

La propriété figure sur les plans d'Athis de 1693 et 1772 et appartient alors à la famille Le Bourlier, fermiers de la seigneurie de Mons de 1674 à 1759. Elle comportait alors des communs qui ont en grande partie disparu. La maison principale a été remaniée au 19e siècle et le bâtiment situé en fond de parcelle (présent sur le plan de 1772) transformé en chapelle en 1925. Acquise en 1883 par la famille de Courcel, la propriété appartînt en effet à partir de 1923 aux religieuses de Notre-Dame qui y installèrent un foyer pour enfants. Une grotte de Lourdes a été construite en 1929 dans le parc. Le bâtiment des communs situé à côté de l'entrée date du début du 20e siècle. La propriété sert actuellement de presbytère.

Période(s) principale(s) : 2e moitié 17e siècle, 1er quart 20e siècle
Auteur(s) de l'oeuvre : maître d'oeuvre inconnu

Description

Ardoise en couverture sur la maison principale, tuile plate sur la chapelle et tuile mécanique sur le bâtiment des communs. L'enduit de la façade antérieure de la chapelle imite la pierre de taille.

Eléments descriptifs

Matériau(x) du gros-oeuvre, mise en oeuvre et revêtement : enduit ; maçonnerie
Matériau(x) de couverture : ardoise, tuile plate, tuile mécanique
Étage(s) ou vaisseau(x) : 1 étage carré, étage de comble
Type(s) de couverture : toit à longs pans brisés ; toit à longs pans ; croupe brisée

Statut, intérêt et protection

Statut de la propriété : propriété d'une association cultuelle

Liens web

- Dossier PDF : http://www2.culture.gouv.fr/documentation/memoire/HTML/IVR11/IA91000520/index.htm

Illustrations

IVR11_20019100023X

Cheminée milieu 18e siècle de l'une des pièces de l'étage ; le rétrécissement en faïence a été ajouté à la fin du 19e siècle.
Phot. Philippe Ayrault
IVR11_20029101756X

Vue d'ensemble de la chapelle.
Phot. Philippe Ayrault
IVR11_20029101744XA

Vue d'ensemble prise du carrefour des rues Lebeau et Renoux.
Phot. Philippe Ayrault
IVR11_20029101742X

Vue, côté cour, du bâtiment des communs situé le long de la rue Lebeau.
Phot. Philippe Ayrault
IVR11_20029101751XA



Vue de la ""grotte de Lourdes"" située dans le jardin.
Phot. Philippe Ayrault
IVR11_20029101753X

Boiseries (milieu 18e siècle) de l'une des pièces du rez-de-chaussée qui servait autrefois de bibliothèque ; les panneaux centraux s'ouvraient pour servir d'armoires à livres.
Phot. Philippe Ayrault
IVR11_20029101755X

Vue de la façade antérieure de la maison d'habitation.
Phot. Philippe Ayrault
IVR11_20029101754X

Vue de la façade antérieure de la chapelle.
Phot. Philippe Ayrault
IVR11_20029101747XA

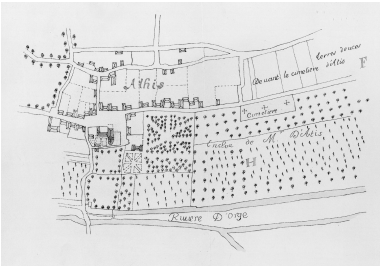

IVR11_20019100467X

Vue intérieure de la chapelle.
Phot. Philippe Ayrault
IVR11_20029101749X

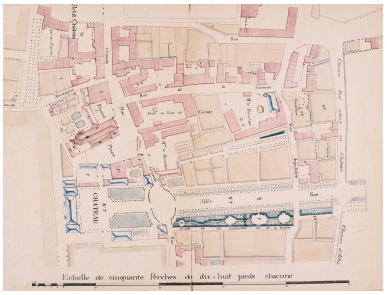

IVR11_20019100497XA

Cheminée 18e siècle de l'une des pièces du rez-de-chaussée (salon).
Phot. Philippe Ayrault
IVR11_20029101757X

Auteur(s) du dossier : Brigitte Blanc
Copyright(s) : (c) Région Ile-de-France - Inventaire général du patrimoine culturel

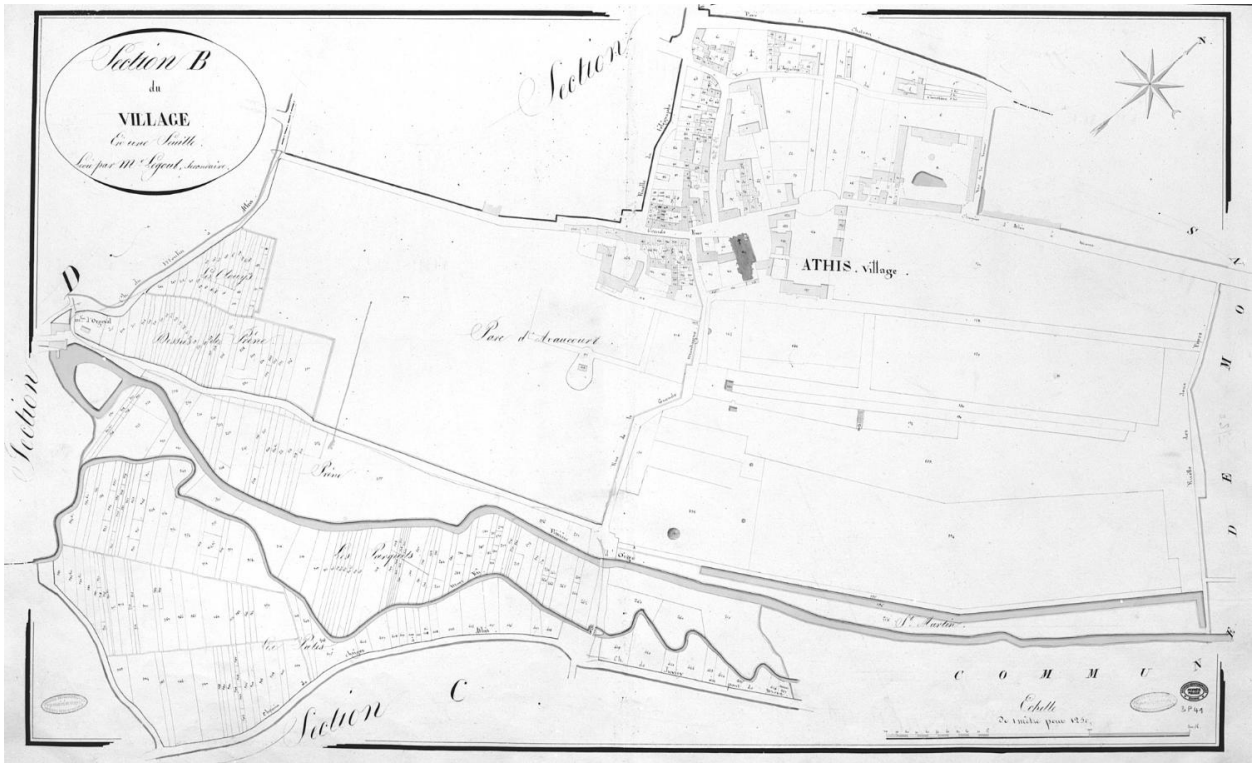

IVR11_20019100023X
Date de prise de vue : 2001
(c) Région Île-de-France (reproduction) ; (c) ADAGP
communication libre, reproduction soumise à autorisation (reproduction)

Cheminée milieu 18e siècle de l'une des pièces de l'étage ; le rétrécissement en faïence a été ajouté à la fin du 19e siècle.

IVR11_20029101756X
Auteur de l'illustration : Philippe Ayrault
Date de prise de vue : 2002
(c) Philippe Ayrault, Région Île-de-France ; (c) ADAGP
communication libre, reproduction soumise à autorisation

Vue d'ensemble de la chapelle.

IVR11_20029101744XA
Auteur de l'illustration : Philippe Ayrault
Date de prise de vue : 2002
(c) Philippe Ayrault, Région Île-de-France ; (c) ADAGP
communication libre, reproduction soumise à autorisation

Vue d'ensemble prise du carrefour des rues Lebeau et Renoux.

IVR11_20029101742X
Auteur de l'illustration : Philippe Ayrault
Date de prise de vue : 2002
(c) Philippe Ayrault, Région Île-de-France ; (c) ADAGP
communication libre, reproduction soumise à autorisation

Vue, côté cour, du bâtiment des communs situé le long de la rue Lebeau.

IVR11_20029101751XA
Auteur de l'illustration : Philippe Ayrault
Date de prise de vue : 2002
(c) Philippe Ayrault, Région Île-de-France ; (c) ADAGP
communication libre, reproduction soumise à autorisation

Vue de la ""grotte de Lourdes"" située dans le jardin.

IVR11_20029101753X
Auteur de l'illustration : Philippe Ayrault
Date de prise de vue : 2002
(c) Philippe Ayrault, Région Île-de-France ; (c) ADAGP
communication libre, reproduction soumise à autorisation

Boiseries (milieu 18e siècle) de l'une des pièces du rez-de-chaussée qui servait autrefois de bibliothèque ; les panneaux centraux s'ouvraient pour servir d'armoires à livres.

IVR11_20029101755X
Auteur de l'illustration : Philippe Ayrault
Date de prise de vue : 2002
(c) Philippe Ayrault, Région Île-de-France ; (c) ADAGP
communication libre, reproduction soumise à autorisation

Vue de la façade antérieure de la maison d'habitation.

IVR11_20029101754X
Auteur de l'illustration : Philippe Ayrault
Date de prise de vue : 2002
(c) Philippe Ayrault, Région Île-de-France ; (c) ADAGP
communication libre, reproduction soumise à autorisation

Vue de la façade antérieure de la chapelle.

IVR11_20029101747XA
Auteur de l'illustration : Philippe Ayrault
Date de prise de vue : 2002
(c) Philippe Ayrault, Région Île-de-France ; (c) ADAGP
communication libre, reproduction soumise à autorisation

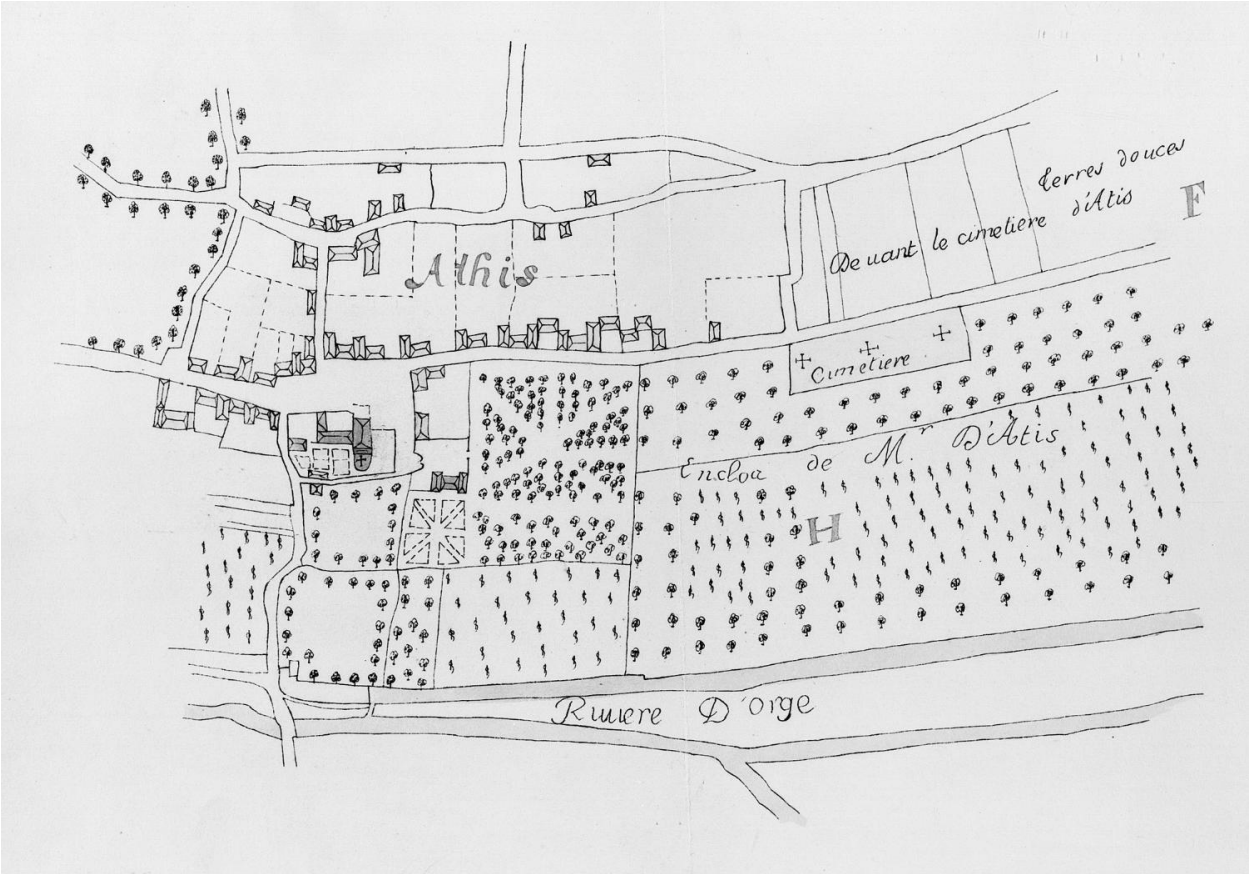

IVR11_20019100467X
Date de prise de vue : 2001
(c) Région Île-de-France (reproduction) ; (c) ADAGP
communication libre, reproduction soumise à autorisation (reproduction)

Vue intérieure de la chapelle.

IVR11_20029101749X
Auteur de l'illustration : Philippe Ayrault
Date de prise de vue : 2002
(c) Philippe Ayrault, Région Île-de-France ; (c) ADAGP
communication libre, reproduction soumise à autorisation

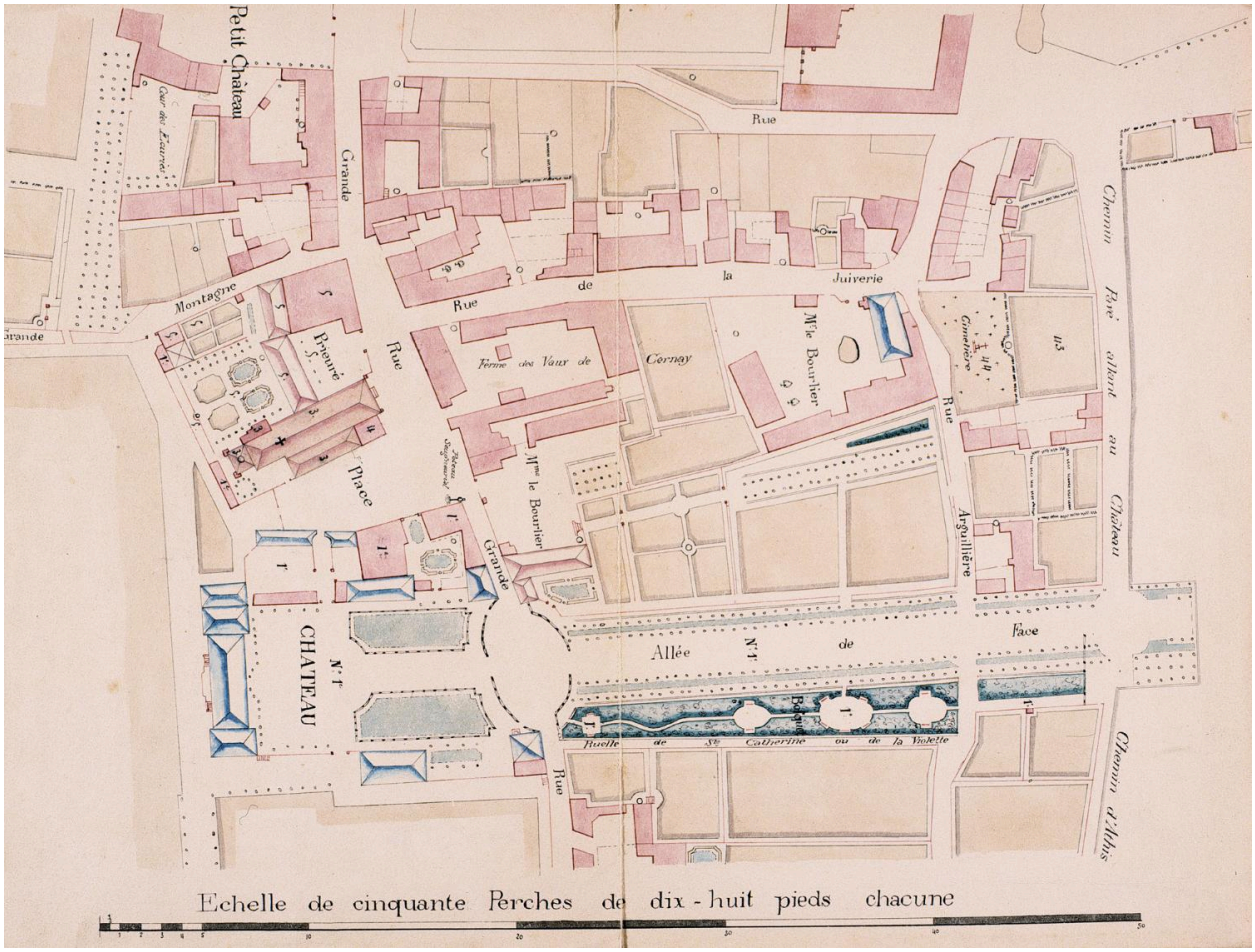

IVR11_20019100497XA
Date de prise de vue : 2001
(c) Région Île-de-France (reproduction) ; (c) ADAGP
communication libre, reproduction soumise à autorisation (reproduction)

Cheminée 18e siècle de l'une des pièces du rez-de-chaussée (salon).

IVR11_20029101757X
Auteur de l'illustration : Philippe Ayrault
Date de prise de vue : 2002
(c) Philippe Ayrault, Région Île-de-France ; (c) ADAGP
communication libre, reproduction soumise à autorisation