

Île-de-France, Yvelines
Orgeval
560 rue de Feucherolles

Château de Haut-Orgeval

Références du dossier

Numéro de dossier : IA00102397
Date de l'enquête initiale : 1991
Date(s) de rédaction : 1991, 2025
Cadre de l'étude : inventaire topographique , patrimoine de la villégiature
Degré d'étude : étudié

Désignation

Dénomination : château
Précision sur la dénomination : maison de plaisance ; villégiature
Parties constituantes non étudiées : parc, communs, cour

Compléments de localisation

Milieu d'implantation : en ville
Références cadastrales : 2025, OC, 2032

Historique

Petit château construit vers 1835 pour monsieur de Bouffe à l'emplacement du château du Haut Orgeval. L'escalier de la façade ouest semble remployé
Période(s) principale(s) : 2e quart 19e siècle
Dates : (daté par travaux historiques)
Remploi

Description

Éléments descriptifs

Matériau(x) du gros-oeuvre, mise en oeuvre et revêtement : meulière ; calcaire ; enduit partiel ; moellon sans chaîne en pierre de taille ; appareil mixte
Matériau(x) de couverture : ardoise
Plan : plan symétrique
Étage(s) ou vaisseau(x) : étage de soubassement, 1 étage carré
Élévations extérieures : élévation ordonnancée
Type(s) de couverture : toit à longs pans ; croupe ; pignon couvert
Escaliers : escalier dans-oeuvre : escalier tournant à retours avec jour, en charpente ; escalier de distribution extérieur : escalier en fer-à-cheval, en maçonnerie

Statut, intérêt et protection

Intérêt de l'oeuvre : à signaler
Éléments remarquables : escalier
Statut de la propriété : propriété privée

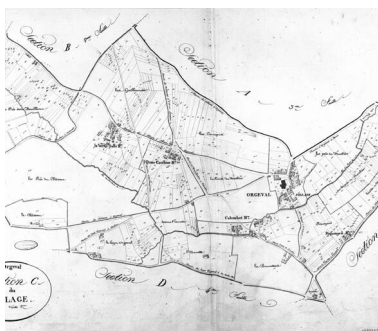
Liens web

- Lien vers le dossier complet numérisé : <http://www2.culture.gouv.fr/documentation/memoire/HTML/IVR11/IA00102397/index.htm>

Illustrations



Atlas des seigneuries de Villennes, 3e quart 18e siècle.
(AD Yvelines, E 1079).
Phot. Phot. Inv.
IVR11_19917800181Z



Plan du cadastre de 1821
Phot. Phot. Inv.
IVR11_19917800154P



Vue d'ensemble. Carte postale
(domaine départemental de Sceaux).
IVR11_19917800031XB



La façade ouest.
Phot. Vialles Jean-Bernard
IVR11_19917800282XA



Escalier de la façade ouest.
Phot. Vialles Jean-Bernard
IVR11_19917800278X



Profil de l'escalier de la façade ouest.
Phot. Vialles Jean-Bernard
IVR11_19917800279X



Le parc et la façade nord
Phot. Vialles Jean-Bernard
IVR11_19917800276XA



Détail de la façade nord : porte et perron.
Phot. Vialles Jean-Bernard
IVR11_19917800280X



La façade est.
Phot. Vialles Jean-Bernard
IVR11_19917800284X



Ensemble des communs
Phot. Vialles Jean-Bernard
IVR11_19917800285X



Logement des communs.
Phot. Vialles Jean-Bernard
IVR11_19917800286X



Vue du portail.
Phot. Vialles Jean-Bernard
IVR11_19917800287X

Dossiers liés

Dossiers de synthèse :

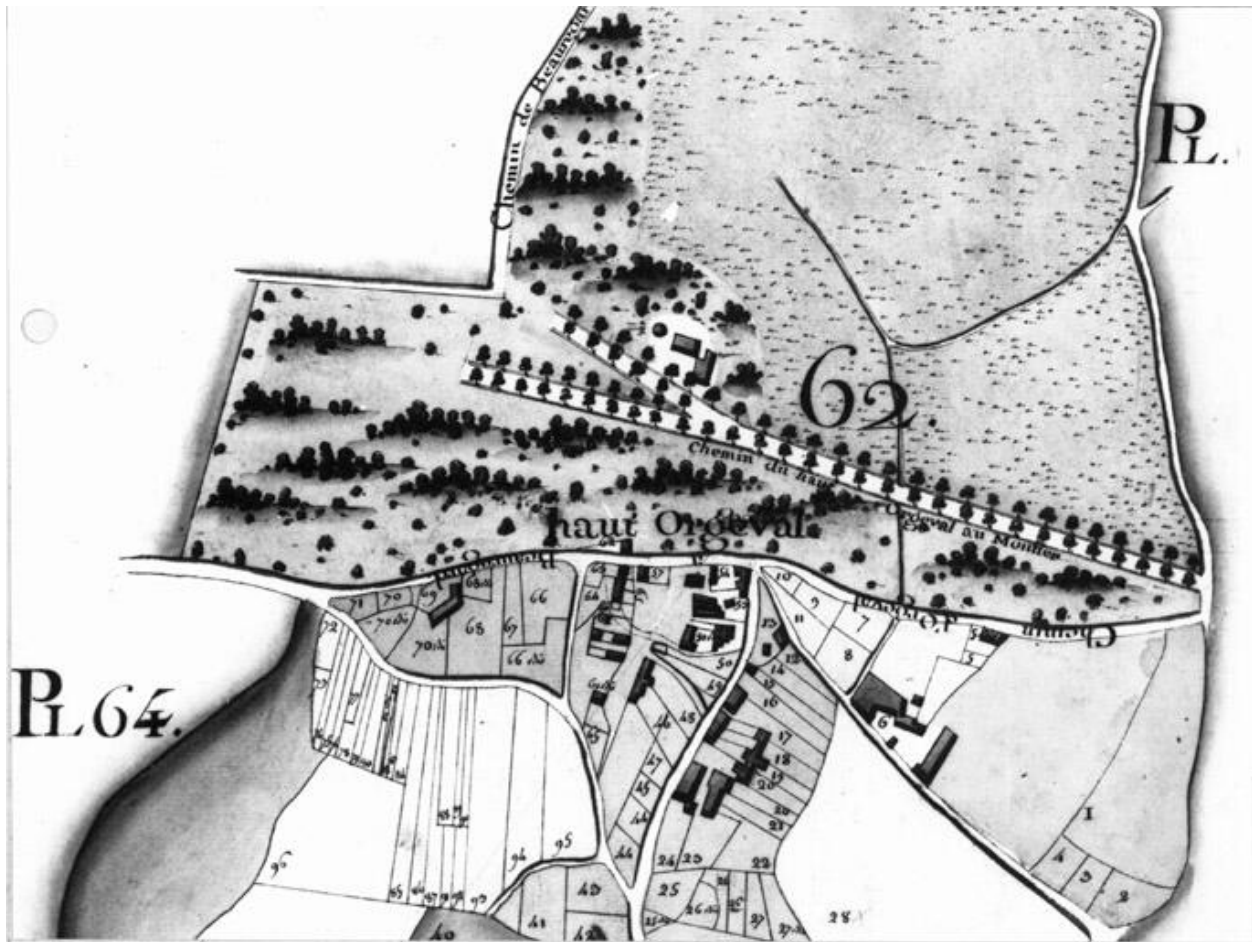
Présentation de l'étude de la villégiature en Île-de-France (IA95000621)

La villégiature en Île-de-France, XVIIIe-XXe siècles (IA91001085)

Oeuvre(s) contenue(s) :

Auteur(s) du dossier : Chantal Waltisperger

Copyright(s) : (c) Région Ile-de-France - Inventaire général du patrimoine culturel



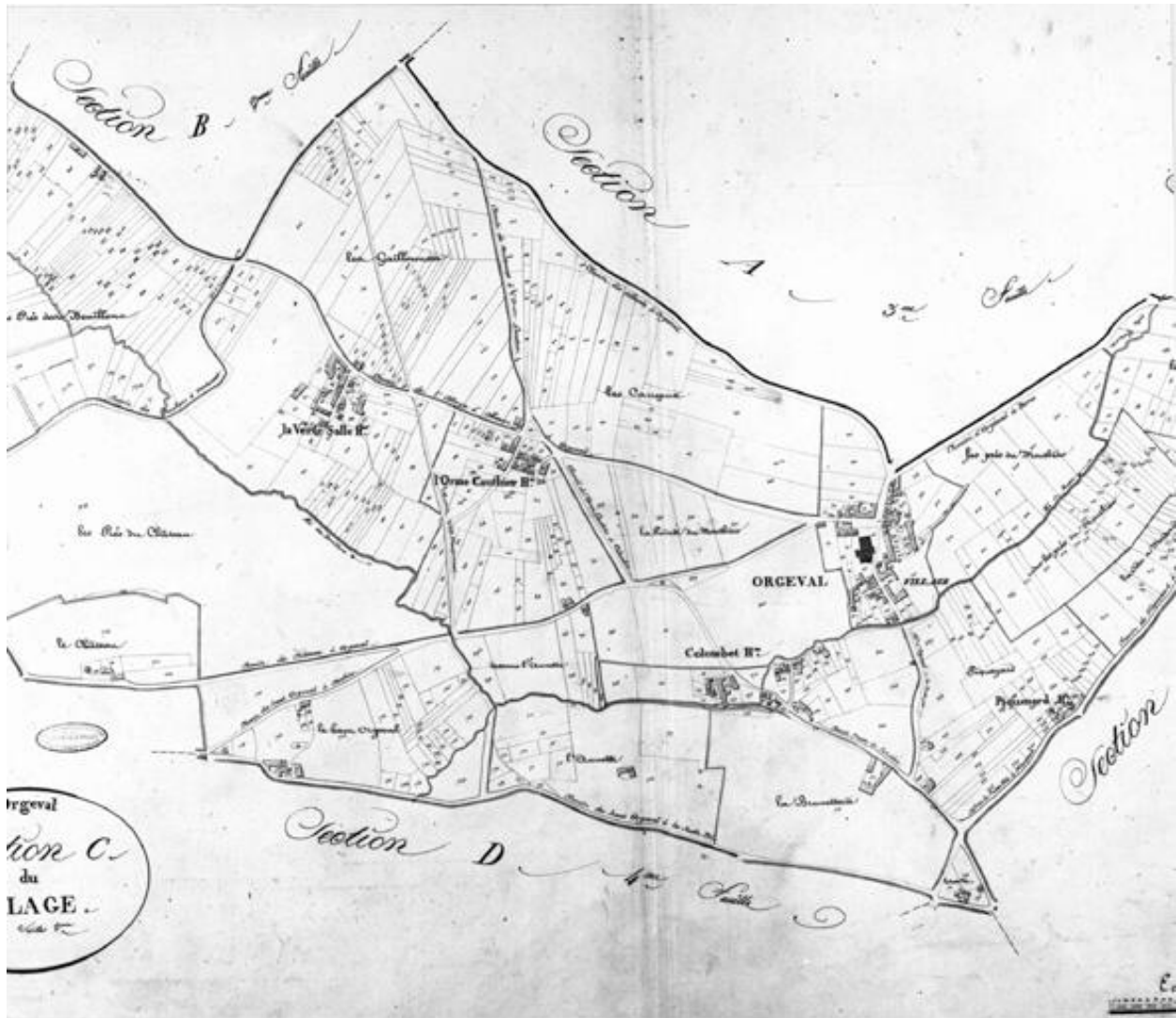
Atlas des seigneuries de Villennes, 3e quart 18e siècle. (AD Yvelines, E 1079).

IVR11_19917800181Z

Auteur de l'illustration : Phot. Inv.

Date de prise de vue : 2004

(c) Conseil général des Yvelines ; (c) Région Ile-de-France - Inventaire général du patrimoine culturel
communication libre, reproduction soumise à autorisation



Plan du cadastre de 1821

IVR11_19917800154P

Auteur de l'illustration : Phot. Inv.

Date de prise de vue : 2004

(c) Conseil général des Yvelines ; (c) Région Ile-de-France - Inventaire général du patrimoine culturel
communication libre, reproduction soumise à autorisation



Vue d'ensemble. Carte postale (domaine départemental de Sceaux).

IVR11_19917800031XB

Date de prise de vue : 2004

(c) Conseil général des Hauts-de-Seine ; (c) Région Île-de-France (reproduction) ; (c) Région Ile-de-France - Inventaire général du patrimoine culturel
communication libre, reproduction soumise à autorisation



La façade ouest.

IVR11_19917800282XA

Auteur de l'illustration : Vialles Jean-Bernard

Date de prise de vue : 2019

(c) Jean-Bernard Vialles, Région Île-de-France

communication libre, reproduction soumise à autorisation



Escalier de la façade ouest.

IVR11_19917800278X

Auteur de l'illustration : Vialles Jean-Bernard

Date de prise de vue : 2018

(c) Jean-Bernard Vialles, Région Île-de-France

communication libre, reproduction soumise à autorisation



Profil de l'escalier de la façade ouest.

IVR11_19917800279X

Auteur de l'illustration : Vialles Jean-Bernard

Date de prise de vue : 2018

(c) Jean-Bernard Vialles, Région Île-de-France

communication libre, reproduction soumise à autorisation



Le parc et la façade nord

IVR11_19917800276XA

Auteur de l'illustration : Vialles Jean-Bernard

Date de prise de vue : 2019

(c) Jean-Bernard Vialles, Région Île-de-France

communication libre, reproduction soumise à autorisation



Détail de la façade nord : porte et perron.

IVR11_19917800280X

Auteur de l'illustration : Vialles Jean-Bernard

Date de prise de vue : 2018

(c) Jean-Bernard Vialles, Région Île-de-France
communication libre, reproduction soumise à autorisation



La façade est.

IVR11_19917800284X

Auteur de l'illustration : Vialles Jean-Bernard

Date de prise de vue : 2018

(c) Jean-Bernard Vialles, Région Île-de-France

communication libre, reproduction soumise à autorisation



Ensemble des communs

IVR11_19917800285X

Auteur de l'illustration : Vialles Jean-Bernard

Date de prise de vue : 2018

(c) Jean-Bernard Vialles, Région Île-de-France

communication libre, reproduction soumise à autorisation



Logement des communs.

IVR11_19917800286X

Auteur de l'illustration : Vialles Jean-Bernard

Date de prise de vue : 2018

(c) Jean-Bernard Vialles, Région Île-de-France

communication libre, reproduction soumise à autorisation



Vue du portail.

IVR11_19917800287X

Auteur de l'illustration : Vialles Jean-Bernard

Date de prise de vue : 2018

(c) Jean-Bernard Vialles, Région Île-de-France

communication libre, reproduction soumise à autorisation