

Île-de-France, Seine-et-Marne
Moret-Loing-et-Orvanne
rue de l'Orvanne

Écuelles - Usine d'agglomérés (boulets et briquettes de charbon) de la Société des agglomérés d'Écuelles, puis usine de céramique (briques émaillées et céramiques de décor architectural) Janin & Cie, puis usine de céramique (produits réfractaires) de la Société industrielle de produits céramiques (SPIC), puis Didier-Société industrielle de production et de construction (Didier-SPIC), appelée La Céramique d'Écuelles (détruit)

Références du dossier

Numéro de dossier : IA77000825

Date(s) de rédaction : 2015

Cadre de l'étude : patrimoine industriel enquête partielle, patrimoine industriel communes de la vallée de la Seine en Seine-et-Marne

Degré d'étude : étudié

Désignation

Parties constituantes non étudiées : conciergerie, bureau d'entreprise, menuiserie, atelier de fabrication, four industriel, cheminée d'usine, centrale hydroélectrique, aire de séchage, magasin industriel, aire de stockage des produits manufacturés, vestiaire d'usine, garage, stade, logement d'ouvriers

Compléments de localisation

anciennement commune de Écuelles

Milieu d'implantation :

Réseau hydrographique : canal du Loing

Références cadastrales : . 2014 166 E 1941, 1943, 1944, 1945, 1581

Historique

Usine d'agglomérés (boulets et briquettes de charbon) de la Société des agglomérés d'Écuelles, filiale de la Société des agglomérés du Centre et de l'Est (1895-1906) ; René Sachot propriétaire (1906) ; usine de céramique (briques émaillées et céramiques de décor architectural) de la Société Janin & Cie (1906-1907) ; usine de céramique (produits réfractaires) de la Société industrielle de produits céramiques (SIPC), propriétaire du fond de commerce Charles Guérineau & Cie (1907-1966) ; Didier-Société industrielle de production et de construction (Didier-SIPC) filiale du groupe Didier-Werke (1966-1993) ; fermeture le 5 mai 1992, démolition en mars 1993.

Période(s) principale(s) : limite 19e siècle 20e siècle, 1ère moitié 20e siècle, 3e quart 20e siècle

Dates : 1895, 1907, 1915, 1916, 1917, 1923, 1929

Description

Bâtiments détruits : 1895-1907 (menuiserie, atelier des presses, four tunnel à gaz, cheminée en briques de 38 m, magasin industriel et aire de stockage) ; 1916-1917 (3 fours à chambre de 43 m3, atelier des presses Whittaker, nouvel atelier de menuiserie, cheminée d'usine en béton de 50 m, centrale hydroélectrique sur l'Orvanne) ; 1922 (logements d'ouvriers) ; 1923-1929 (logements d'ouvriers, ateliers de fabrication des produits émaillés, atelier de préparation des émaux, magasin pour les produits réfractaires, garage) ; 1936 (atelier de la magnésie), 1945 (bombardement du 15 juin, réparations) ; 1947

(démolition de la cheminée en briques, construction d'une cheminée en béton) ; 1966 (atelier fabrication four Riedhammer 750-1000 t., chaîne de fabrication ""grise"") ; 1972 (conciergerie, vestiaires d'usine) ; 1972-1974 (atelier fabrication four Mendheim 1250-1750 t., chaînes de fabrication ""verte"" et ""jaune"") ; années 1970 (stade de football) ; 1982 (magasins industriels) ; mars 1993 (démolition totale). Remerciements à Emile Philippi, Patrick Jacquelin et Anne Gillardot.

Éléments descriptifs

Matériau(x) du gros-oeuvre, mise en oeuvre et revêtement : brique ; bois ; métal ; béton ; pan de bois ; pan de métal

Statut, intérêt et protection

Statut de la propriété : propriété privée

Illustrations

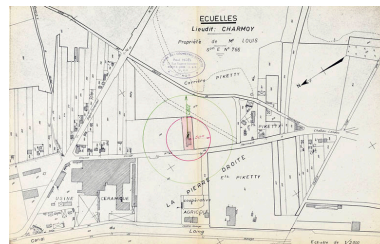


Plan indiquant dans un rayon de 250 metres les habitations isolées. 4 janvier 1949.

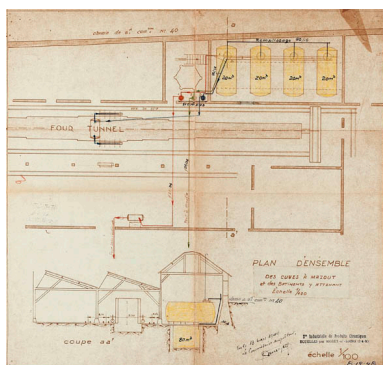
IVR11_20147700086NUC4A



Plan. 4 janvier 1949.
IVR11_20147700205NUC4A



Plan d'ensemble.
IVR11_20147700171NUC4A

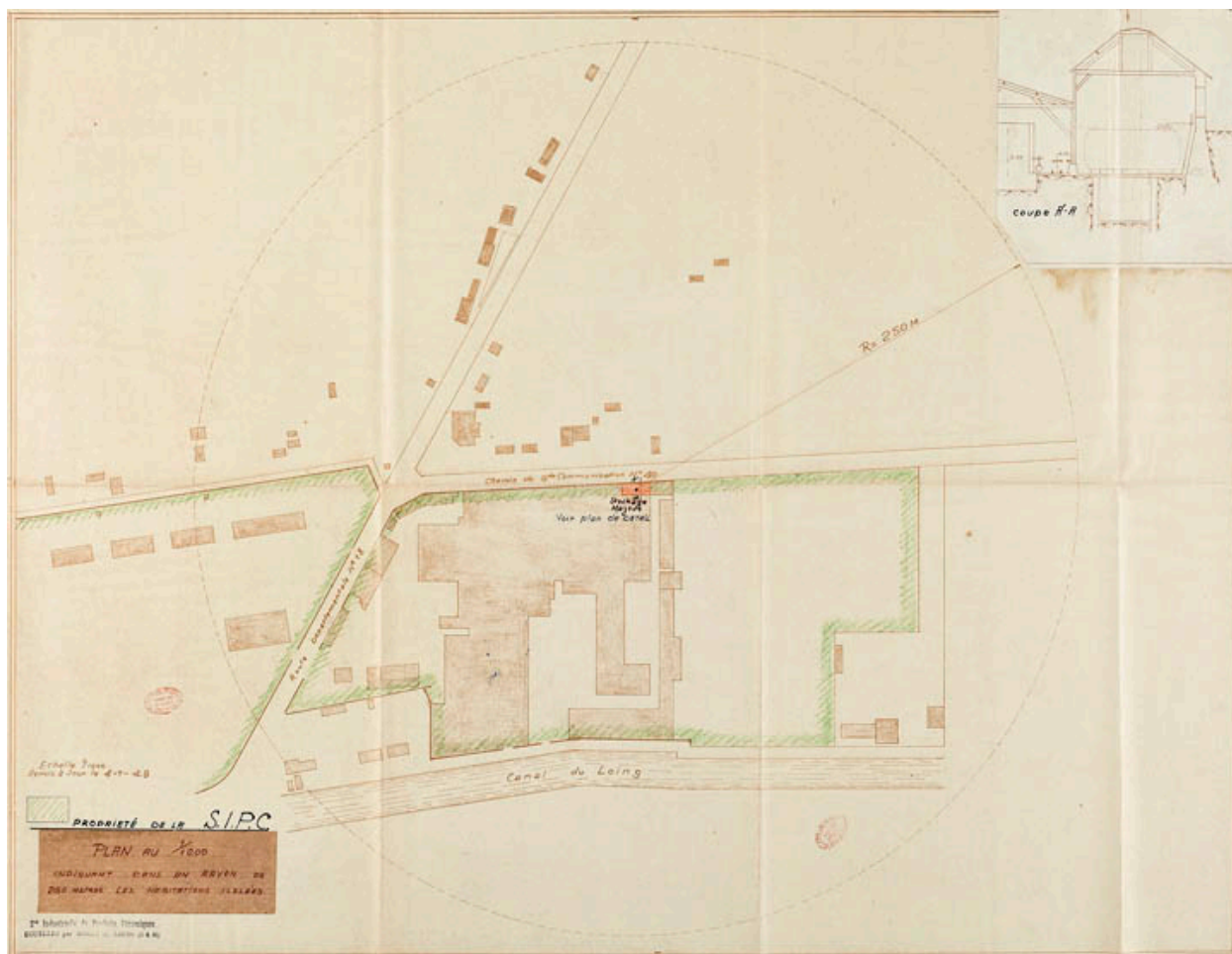


Plan d'ensemble des cuves a mazout et des bâtiments y attenants. 8 décembre 1948.

IVR11_20147700087NUC4A

Auteur(s) du dossier : Nicolas Pierrot

Copyright(s) : (c) Région Ile-de-France - Inventaire général du patrimoine culturel ; (c) Conseil départemental de Seine-et-Marne

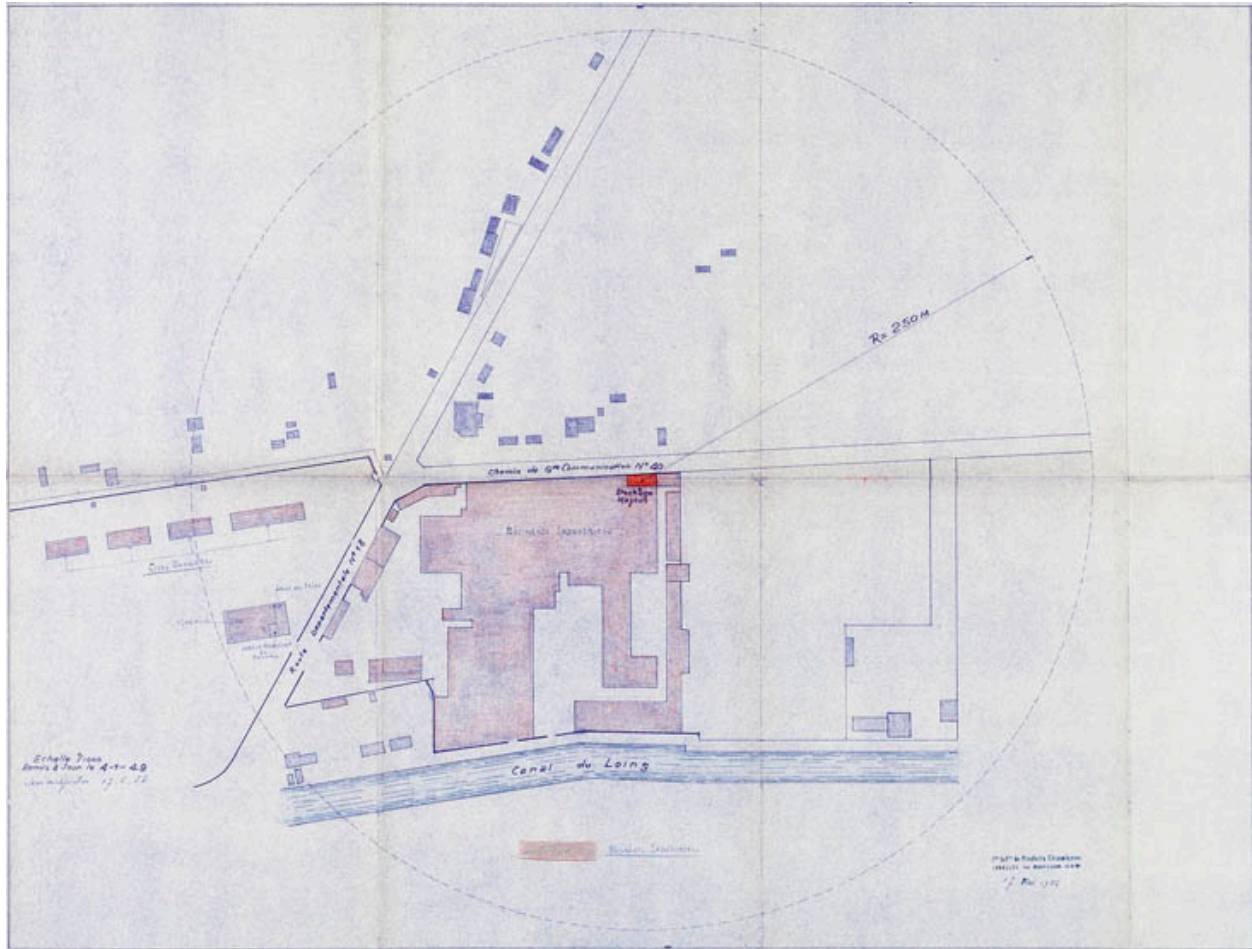


Plan indiquant dans un rayon de 250 metres les habitations isolées. 4 janvier 1949.

IVR11_20147700086NUC4A

Date de prise de vue : 2014

(c) Région Île-de-France (reproduction) ; (c) Conseil départemental de Seine-et-Marne communication libre, reproduction soumise à autorisation (reproduction)

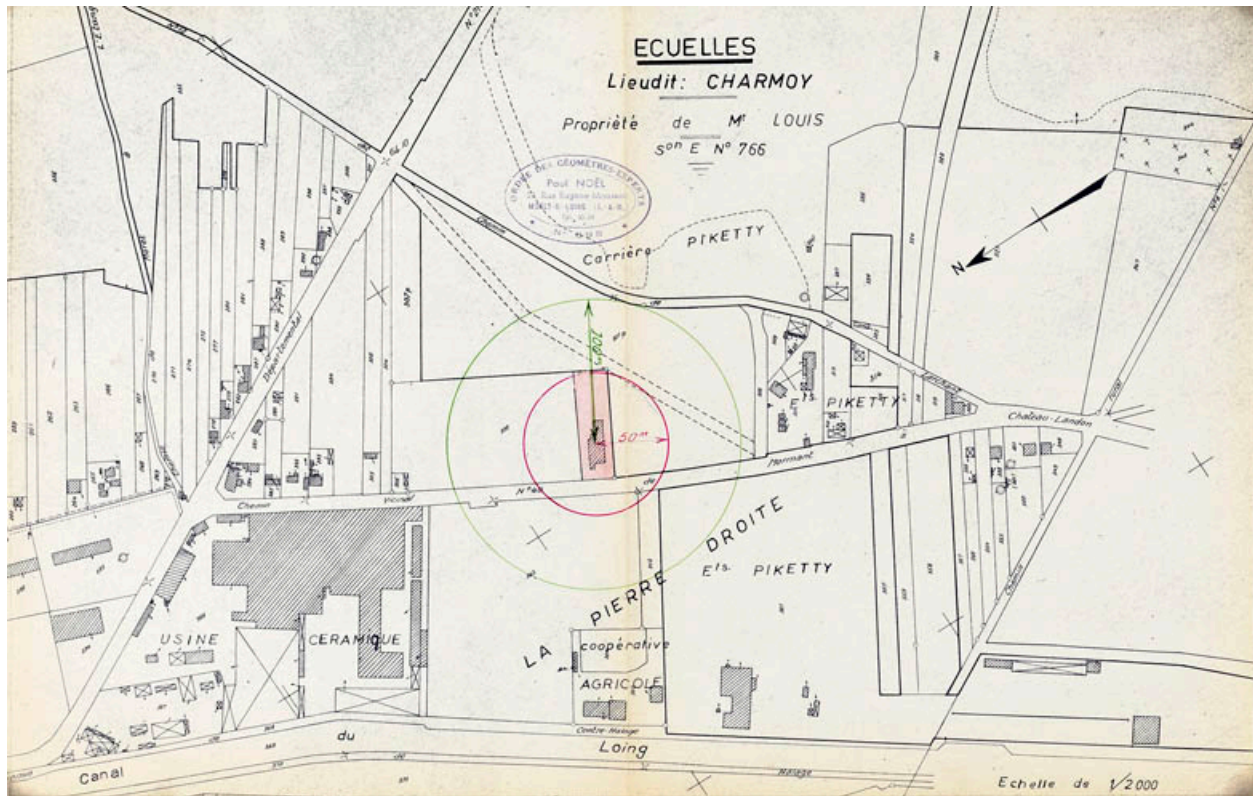


Plan. 4 janvier 1949.

IVR11_20147700205NUC4A

Date de prise de vue : 2014

(c) Région Île-de-France (reproduction) ; (c) Département de Seine-et-Marne
communication libre, reproduction soumise à autorisation (reproduction)

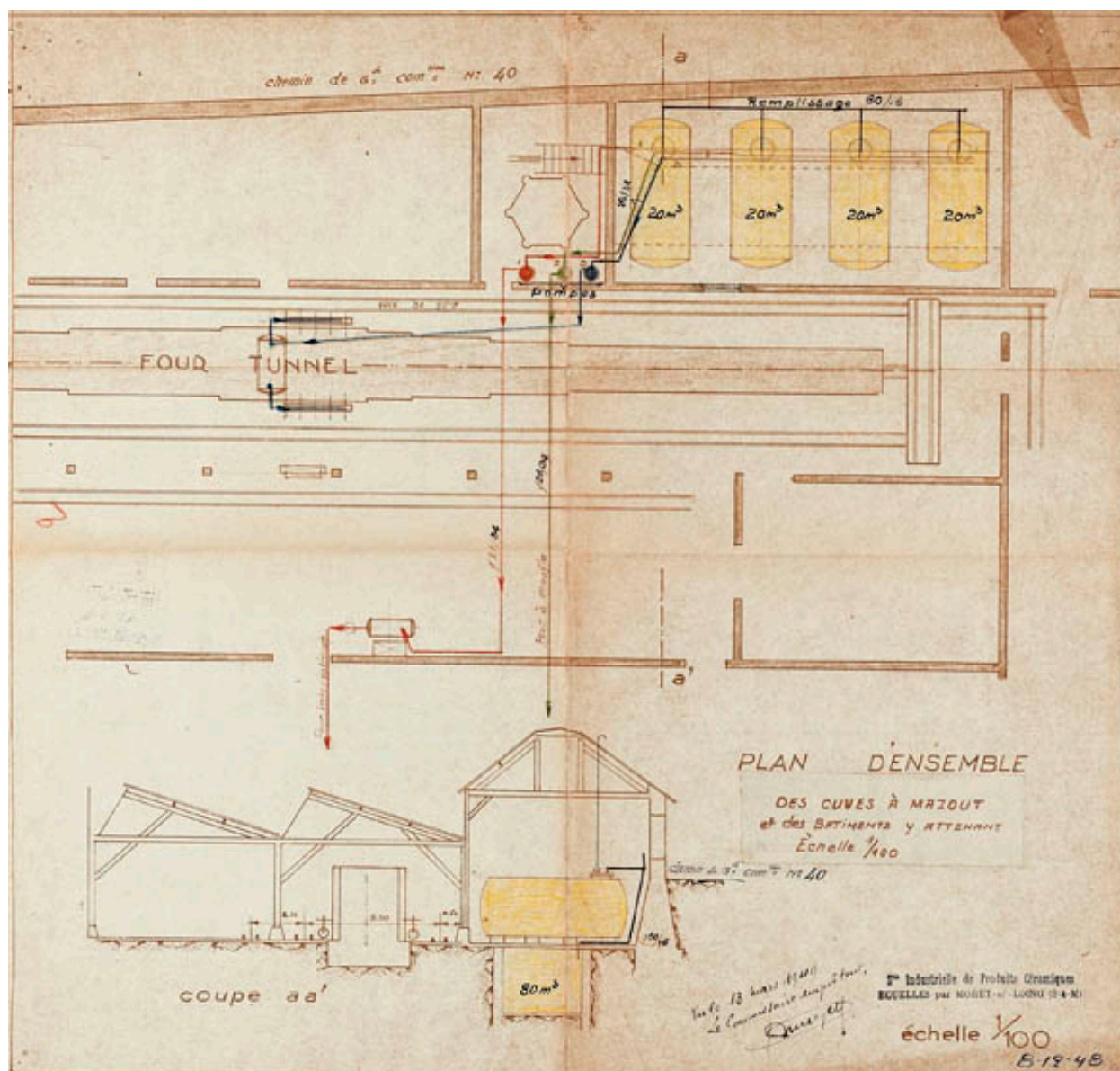


Plan d'ensemble.

IVR11_20147700171NUC4A

Date de prise de vue : 2014

(c) Région Île-de-France (reproduction) ; (c) Conseil départemental de Seine-et-Marne communication libre, reproduction soumise à autorisation (reproduction)



Plan d'ensemble des cuves a mazout et des bâtiments y attenant. 8 décembre 1948.

IVR11_20147700087NUC4A

Date de prise de vue : 2014

(c) Région Île-de-France (reproduction) ; (c) Conseil départemental de Seine-et-Marne communication libre, reproduction soumise à autorisation (reproduction)