Île-de-France, Yvelines
Buc
2 rue des frères Robin

mairie-école, actuellement maison paroissiale

Références du dossier

Numéro de dossier : IA78000454
Date de l'enquête initiale : 2001
Date(s) de rédaction : 2001
Cadre de l'étude : inventaire topographique
Degré d'étude : étudié

Désignation

Dénomination : mairie, école
Destinations successives : salle paroissiale
Parties constituantes non étudiées : jardin

Compléments de localisation

Milieu d'implantation : en ville
Références cadastrales : . 1997 AD 155 c

Historique

En 1839, la commune de Buc achète une grange pour y établir une maison d'école et la mairie. C'est l'architecte Versaillais Delâtre qui est chargé de la transformation. Au départ, l'école est mixte mais en 1872 les filles sont mises à part. Un plan de 1912 montre la disposition du bâtiment à cette époque. En 1948, lorsque l'actuelle mairie est donnée à la ville une seconde classe est créée à l'étage. L'édifice abrite actuellement la maison paroissiale.

Période(s) principale(s) : 2e quart 19e siècle, milieu 20e siècle
Auteur(s) de l'oeuvre : Delâtre (architecte, attribué par source)

Description

En 1912, le bâtiment comportait une salle de classe en rez-de-chaussée, un logement d'instituteur sur deux niveaux, la salle du conseil municipal se trouvait à l'étage ainsi que le secrétariat. Les ouvertures actuelles montrent que deux classes existaient dans les années 1950.

Eléments descriptifs

Matériau(x) du gros-oeuvre, mise en oeuvre et revêtement : enduit
Matériau(x) de couverture : tuile mécanique
Étage(s) ou vaisseau(x) : étage de soubassement, 1 étage carré
Élévations extérieures : élévation à travées
Type(s) de couverture : toit à longs pans ; croupe

Statut, intérêt et protection

Statut de la propriété : propriété de la commune

Liens web

- Dossier PDF : http://www.culture.gouv.fr/documentation/merimee/PDF/sri11/IA78000454.PDF

Illustrations

Vue d'ensemble.
Phot. Christian Décamps
IVR11_20007800103X

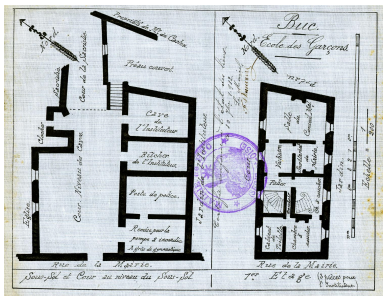

Plan du sous-sol et du premier étage de la mairie école.
IVR11_20007800335NUCA

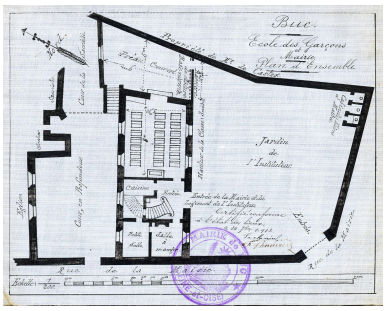

Plan du rez-de-chaussée de la mairie école.
IVR11_20007800336NUCA

Auteur(s) du dossier : Roselyne Bussière
Copyright(s) : (c) Région Ile-de-France - Inventaire général du patrimoine culturel

Vue d'ensemble.

IVR11_20007800103X
Auteur de l'illustration : Christian Décamps
Date de prise de vue : 2000
(c) Christian Décamps, Région Île-de-France ; (c) ADAGP
communication libre, reproduction soumise à autorisation

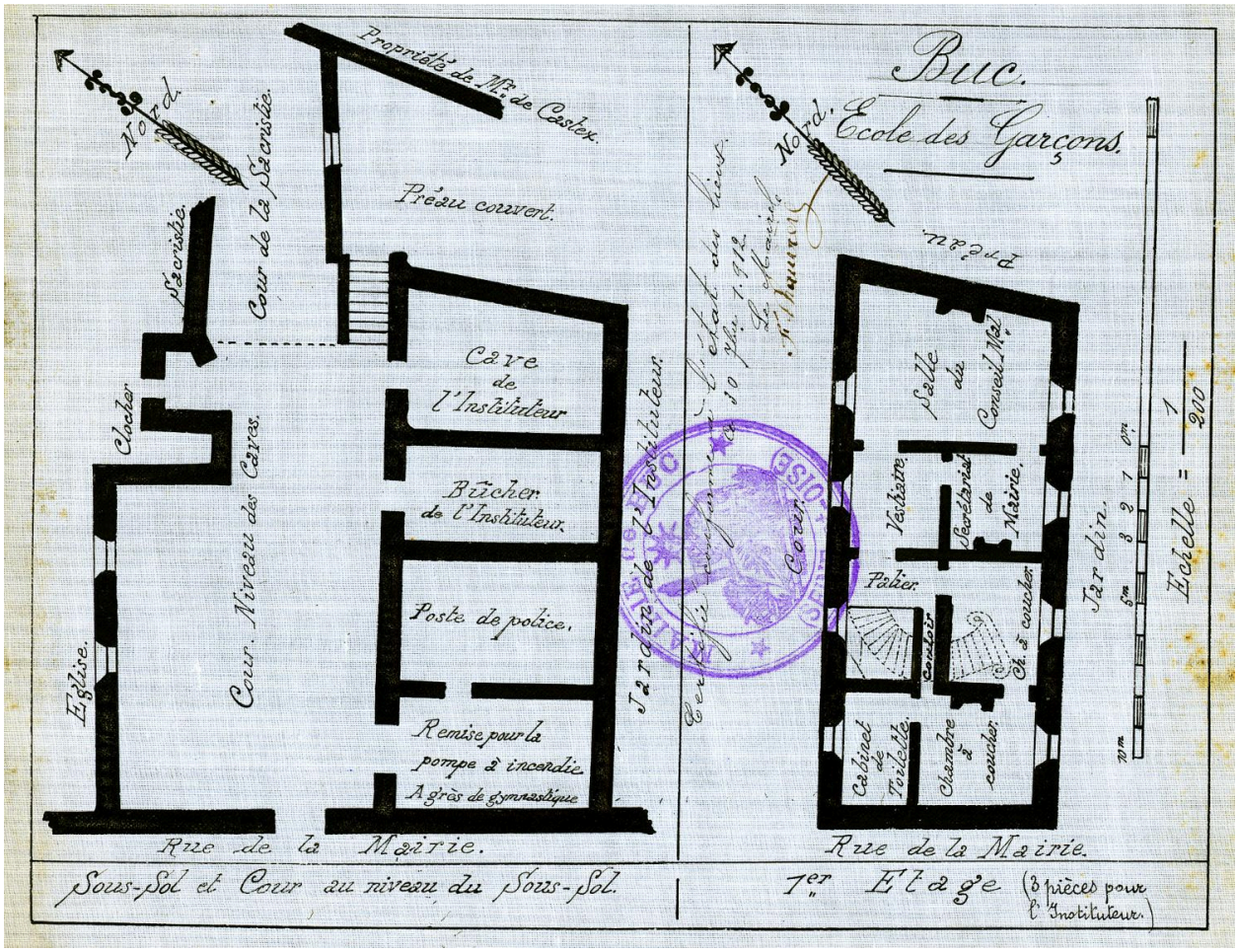

Plan du sous-sol et du premier étage de la mairie école.

IVR11_20007800335NUCA
Date de prise de vue : 2000
(c) Région Île-de-France (reproduction) ; (c) ADAGP
communication libre, reproduction soumise à autorisation (reproduction)

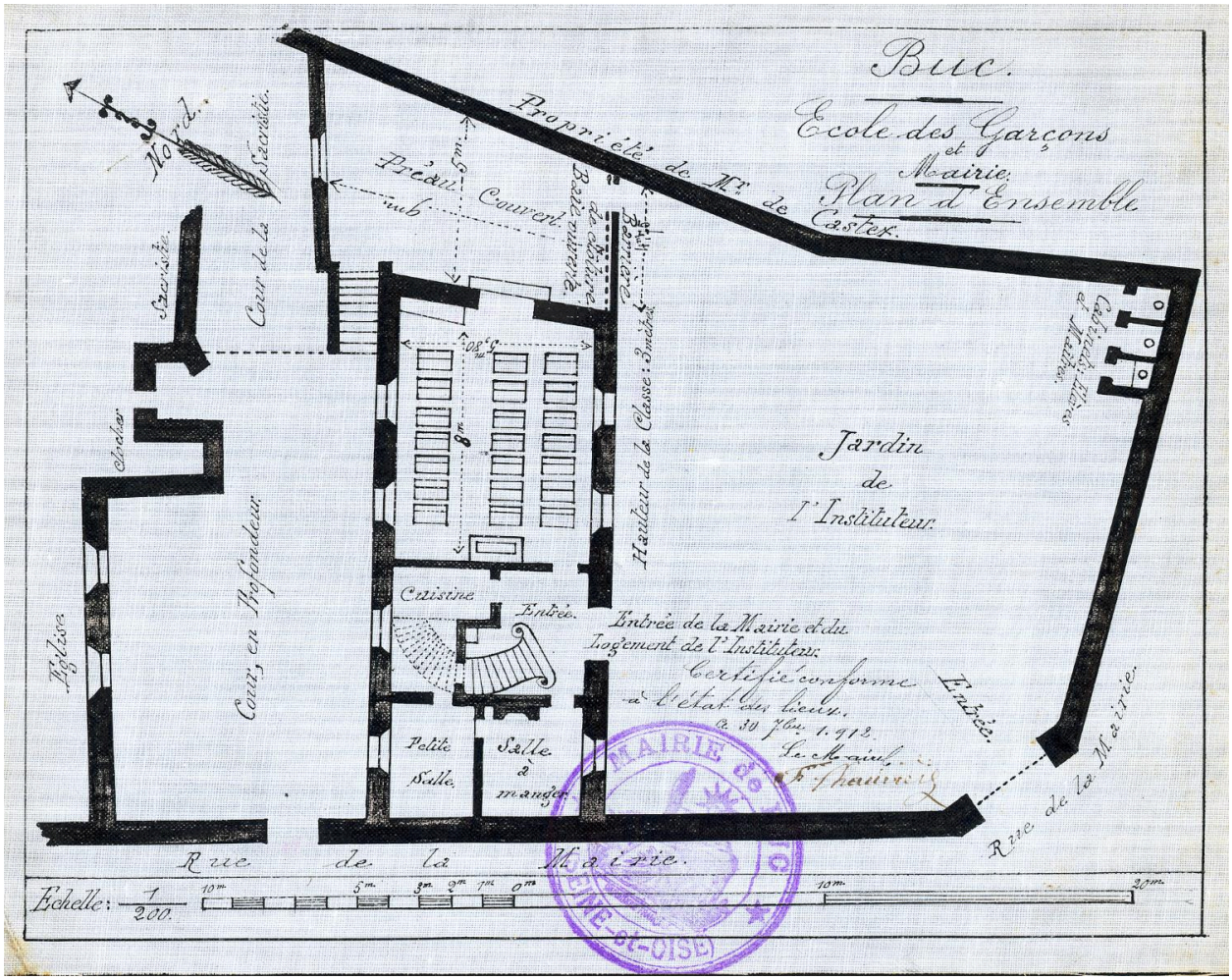

Plan du rez-de-chaussée de la mairie école.

IVR11_20007800336NUCA
Date de prise de vue : 2000
(c) Région Île-de-France (reproduction) ; (c) ADAGP
communication libre, reproduction soumise à autorisation (reproduction)