Île-de-France, Essonne
Vigneux-sur-Seine
en ville
rue de Bellevue

château Frayé

Références du dossier

Numéro de dossier : IA91000903
Date de l'enquête initiale : 2005
Date(s) de rédaction : 2006
Cadre de l'étude : inventaire topographique
Degré d'étude : étudié

Désignation

Dénomination : château
Appellation : Château Frayé
Parties constituantes non étudiées : pièce d'eau

Compléments de localisation

Milieu d'implantation : en ville
Références cadastrales : . 1983 AH 131, 385, 555, 657

Historique

Le château est le centre d'un domaine seigneurial qui porte jusqu'au milieu du XVIe siècle le nom de Château-Festu et prend ensuite celui de Château-Fraguier quand il appartient, vers 1590, à Nicolas Fraguier, correcteur des comptes. Ce domaine comprend 148 arpents en 1757. Le château est sans doute reconstruit dans la 2e moitié du XVIIIe siècle. En 1802, le domaine comprend, outre le château situé entre cour et parc et flanqué d'une grande cour jouxtant celle de la ferme : à gauche de l'entrée, c'est-à-dire à l'opposé de la ferme, un petit jardin communiquant par ses clôtures avec le parc ; face à l'habitation, un parc agrémenté d'un canal, et comprenant, à gauche, un grand verger et une pièce de labour, à droite un bois futaie, verger et prairie, le tout entouré de fossés ; derrière la cour de ferme, un potager divisé en 3 parties par des murs intérieurs ; et 71 ha 75 environ de terres. En 1836 l'ensemble, qui s'étend alors sur 230 ha, est acheté par la Société agricole et industrielle de Château-Frayé qui a pour objet la culture des betteraves et la production du sucre ; cette société en commandite composée de 32 actionnaires fonctionne jusqu'en 1843. En 1899, 100 hectares sont vendus par M. Poupinet, cultivateur, à la société Porchy et Derore qui en entreprend le lotissement, le propriétaire se réservant le château, les bâtiments de la ferme, une partie du parc et sa pièce d'eau (avec le droit d'exploitation de la glace). Ce lotissement est le début de l'agglomération de Vigneux. En 1905, le conseil municipal contraint les lotisseurs à remettre en état la pièce d'eau, alimentée par des conduites souterraines recueillant les eaux du plateau : ses berges sont confortées, l'île maçonnée et consolidée par des rochers de béton. En 1922, le château et ses dépendances sont vendus, puis lotis à leur tour et le château démoli. En 1954 un projet de comblement du plan d'eau pour réaliser un terrain à bâtir est abandonné sous la pression de la municipalité. Des travaux d'assainissement et de restauration, comprenant notamment la création de deux allées autour de la partie circulaire, sont réalisés en 1976. Lieu de loisirs et de promenade, la pièce d'eau a donné son nom au quartier du Lac.

Période(s) principale(s) : 2e moitié 18e siècle
Auteur(s) de l'oeuvre : maître d'oeuvre inconnu ()

Description

Le château était situé à l'extrémité de la partie rectangulaire de la pièce d'eau. Une cour bordée de communs le séparait de la route de Corbeil (bd Henri-Barbusse) ; ceux de droite en entrant étaient reliés aux bâtiments de la ferme. Les deux

travées centrales du corps principal (à un étage carré et étage de comble) étaient surmontées d'un fronton triangulaire percé d'un oeil-de-boeuf. Ce corps central a disparu mais les deux ailes (couvertes d'un toit en pavillon) subsistent, bien qu'incorporées dans des pavillons construits après le lotissement du domaine (10-12 et 11-13, rue de Bellevue) ; l'aile orientale est flanquée à l'arrière d'une tourelle en poivrière. Des anciens pavillons d'entrée situés sur le boulevard Henri-Barbusse, celui de gauche (n° 209) a été détruit en 1973. La pièce d'eau d'environ 400 m de longueur se compose d'une partie rectangulaire en forme de canal prolongée d'une partie circulaire (le lac) au milieu de laquelle se trouve une île. Elle est alimentée par des conduites souterraines venant du plateau de Sénart, ainsi que par une source en tête du canal. L'île plantée d'arbres et agrémentée d'une grotte est placée à la jonction du canal et du lac.

Eléments descriptifs

Matériau(x) du gros-oeuvre, mise en oeuvre et revêtement : enduit
Matériau(x) de couverture : ardoise
Étage(s) ou vaisseau(x) : 1 étage carré, étage de comble
Type(s) de couverture : toit à longs pans ; toit en pavillon ; croupe

Typologies et état de conservation

État de conservation : vestiges

Statut, intérêt et protection

Statut de la propriété : propriété privée

Annexe 1

Vigneux-sur-Seine, château Frayé. Sources et bibliographie

DOCUMENTATION

I. **Archives**
. A. D. Essonne : Monographie de l'instituteur, 1899.
. A. D. Essonne, 1 J 155 : pièces diverses sur le Château-Frayé, 1368-1911.
II. **Iconographie**
. A. D. Essonne, 2 Fi : cartes postales.
III. **Bibliographie**
- Chodron de Courcel, Robert. *Vigneux-sur-Seine. Etude historique.* 1928 : rééd. Dans Collection Monographies de villes et villages de France. Le Livre d'histoire, Paris, 2004 ; p.100-107.
- Leveau-Fernandez, Madeleine. *De Vicus-Novus à Vigneux-sur-Seine.* Ed. Messidor, Paris, 1988, p. 45-52.

Illustrations



Plans des rez-de-chaussée du château, 1er et 2e étages. (AD Essonne, 1 J 155)
Autr. Paul (architecte) Simon
IVR11_20089100411NUC4A

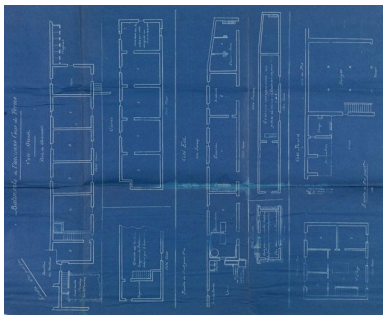

Plans des bâtiments de l'ancienne cour de ferme, côtés ouest, est et nord. (AD Essonne, 1 J 155)
Autr. Paul (architecte) Simon
IVR11_20089100412NUC4A



Vue d'ensemble ; photographie extraite de la monographie communale rédigée en 1899 par l'instituteur Anatole Roy. (AD Essonne)
Autr. Anatole (instituteur) Roy
IVR11_20079100724XAB



Le parc et la pièce d'eau ; photographie extraite de la monographie communale rédigée en 1899 par l'instituteur Anatole Roy. (AD Essonne)
Autr. Anatole (instituteur) Roy
IVR11_20079100726XAB

Vue d'ensemble de la pièce d'eau, avec le château à l'arrière-plan. Carte postale, vers 1910. (AD Essonne, 2 Fi 184)
Autr. B.B.
IVR11_20059101621XAB

La pièce d'eau et le château à l'arrière-plan. Carte postale, vers 1910. (AD Essonne, 2 Fi 184)
Autr. E.V.
IVR11_20059101618XAB

La façade du château à l'extrémité de la partie rectangulaire de la pièce d'eau. Carte postale, vers 1910. (AD Essonne, 2 Fi 184)
Autr. Lasseray (éditeur)
IVR11_20059101623XAB

Le château et le ""lac"". Carte postale, vers 1910. (AD Essonne, 2 Fi 184)
Autr. Lasseray (éditeur)
IVR11_20059101622XAB



Le château derrière son portail d'entrée. Carte postale, vers 1910. (AD Essonne, 2 Fi 184)
Autr. Louis Rémy Sabattier
IVR11_20059101636XAB

Vue de la La façade antérieure. Carte postale, vers 1910. (AD Essonne, 2 Fi 184)
Autr. Louis Rémy Sabattier
IVR11_20059101637XAB



Vue d'ensemble du château, avec une partie des communs. Carte postale, vers 1910. (AD Essonne, 2 Fi 184)
Autr. Lasseray (éditeur)
IVR11_20059101616XAB

Vestiges de la partie orientale de l'ancien château, transformée en pavillon. De l'autre côté de la rue (10, rue de Bellevue), le pavillon qui lui fait face est un vestige de la partie occidentale.
Phot. Philippe Ayrault
IVR11_20089100122NUC4A

Vue de la tour en poivrière et d'une partie de la toiture sur la façade sud de la partie orientale de l'ancien château.
Phot. Philippe Ayrault
IVR11_20089100124NUC4A

Ancien pavillon d'entrée du château. Son pendant de l'autre côté de la rue de Bellevue (209, bd Henri-Barbusse) a été démoli en 1973.
Phot. Philippe Ayrault
IVR11_20089100123NUC4A

Vue du canal en direction de l'île située à la jonction avec la partie circulaire de la pièce d'eau.
Phot. Philippe Ayrault
IVR11_20089100286NUC4A



La partie circulaire du Lac et l'île située à l'entrée du canal.
Phot. Philippe Ayrault
IVR11_20089100284NUC4A

La partie circulaire du Lac en direction de l'île et du canal.
Phot. Philippe Ayrault
IVR11_20089100285NUC4A

Vue du Lac dans sa partie circulaire, côté nord-est.
Phot. Philippe Ayrault
IVR11_20089100283NUC4A

Jets d'eau sur le canal aux abords de l'îlot.
Phot. Philippe Ayrault
IVR11_20089100288NUC4A

Dossiers liés

Dossiers de synthèse :
ville de Vigneux-sur-Seine (IA91000923) Île-de-France, Essonne, Vigneux-sur-Seine
Oeuvre(s) contenue(s) :

Auteur(s) du dossier : Brigitte Blanc
Copyright(s) : (c) Région Ile-de-France - Inventaire général du patrimoine culturel



Plans des rez-de-chaussée du château, 1er et 2e étages. (AD Essonne, 1 J 155)

IVR11_20089100411NUC4A
Auteur du document reproduit : Paul (architecte) Simon
Date de prise de vue : 2008
(c) Région Île-de-France (reproduction) ; (c) Conseil général de l'Essonne
communication libre, reproduction soumise à autorisation (reproduction)

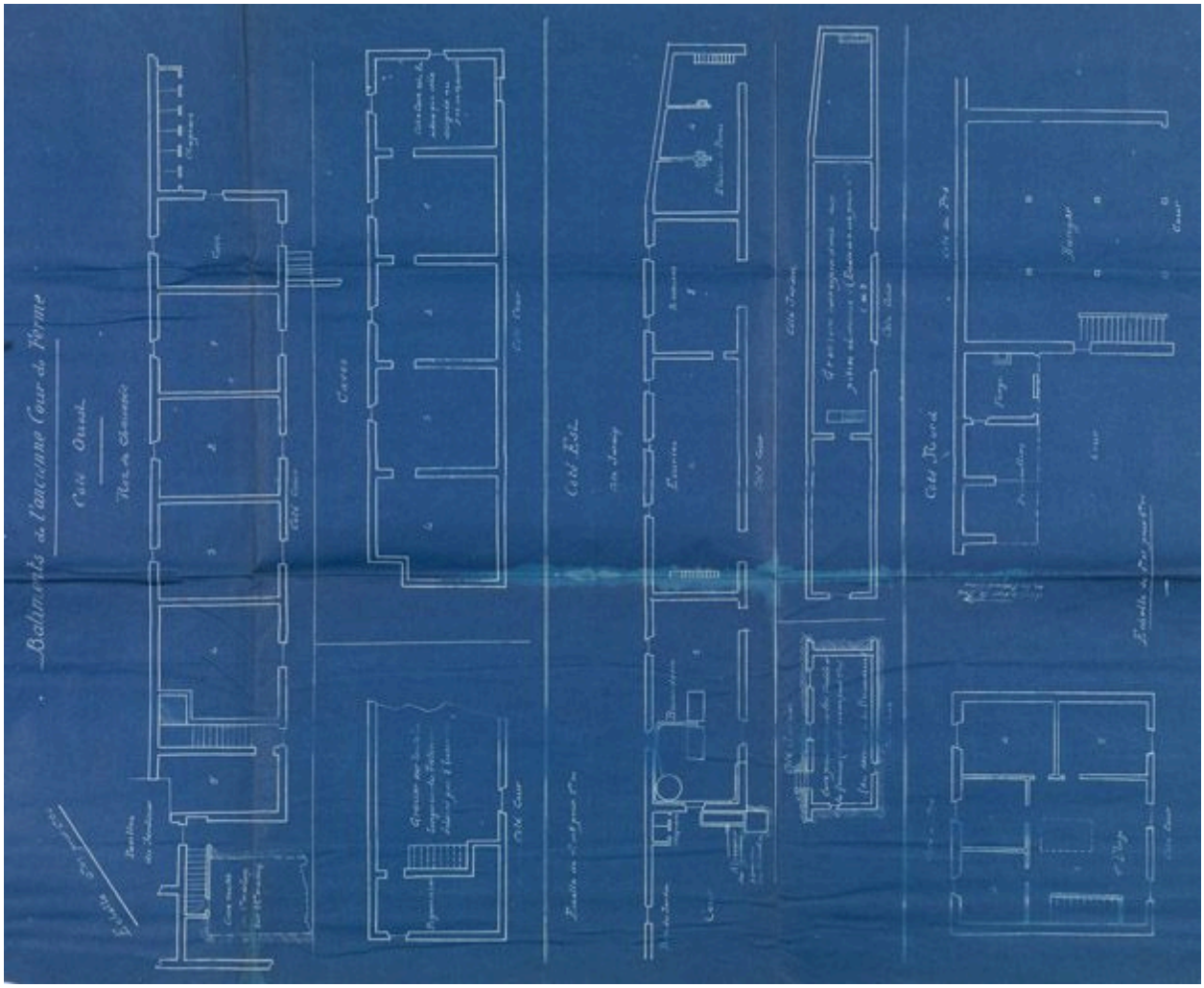

Plans des bâtiments de l'ancienne cour de ferme, côtés ouest, est et nord. (AD Essonne, 1 J 155)

IVR11_20089100412NUC4A
Auteur du document reproduit : Paul (architecte) Simon
Date de prise de vue : 2008
(c) Région Île-de-France (reproduction) ; (c) Conseil général de l'Essonne
communication libre, reproduction soumise à autorisation (reproduction)



Vue d'ensemble ; photographie extraite de la monographie communale rédigée en 1899 par l'instituteur Anatole Roy. (AD Essonne)

IVR11_20079100724XAB
Auteur du document reproduit : Anatole (instituteur) Roy
Date de prise de vue : 2007
(c) Région Île-de-France (reproduction) ; (c) Conseil général de l'Essonne
communication libre, reproduction soumise à autorisation (reproduction)



Le parc et la pièce d'eau ; photographie extraite de la monographie communale rédigée en 1899 par l'instituteur Anatole Roy. (AD Essonne)

IVR11_20079100726XAB
Auteur du document reproduit : Anatole (instituteur) Roy
Date de prise de vue : 2007
(c) Région Île-de-France (reproduction) ; (c) Conseil général de l'Essonne
communication libre, reproduction soumise à autorisation (reproduction)

Vue d'ensemble de la pièce d'eau, avec le château à l'arrière-plan. Carte postale, vers 1910. (AD Essonne, 2 Fi 184)

IVR11_20059101621XAB
Auteur du document reproduit : B.B.
Date de prise de vue : 2005
(c) Région Île-de-France (reproduction) ; (c) Conseil général de l'Essonne
communication libre, reproduction soumise à autorisation (reproduction)

La pièce d'eau et le château à l'arrière-plan. Carte postale, vers 1910. (AD Essonne, 2 Fi 184)

IVR11_20059101618XAB
Auteur du document reproduit : E.V.
Date de prise de vue : 2005
(c) Région Île-de-France (reproduction) ; (c) Conseil général de l'Essonne
communication libre, reproduction soumise à autorisation (reproduction)

La façade du château à l'extrémité de la partie rectangulaire de la pièce d'eau. Carte postale, vers 1910. (AD Essonne, 2 Fi 184)

IVR11_20059101623XAB
Auteur du document reproduit : Lasseray (éditeur)
Date de prise de vue : 2005
(c) Région Île-de-France (reproduction) ; (c) Conseil général de l'Essonne
communication libre, reproduction soumise à autorisation (reproduction)

Le château et le ""lac"". Carte postale, vers 1910. (AD Essonne, 2 Fi 184)

IVR11_20059101622XAB
Auteur du document reproduit : Lasseray (éditeur)
Date de prise de vue : 2005
(c) Région Île-de-France (reproduction) ; (c) Conseil général de l'Essonne
communication libre, reproduction soumise à autorisation (reproduction)



Le château derrière son portail d'entrée. Carte postale, vers 1910. (AD Essonne, 2 Fi 184)

IVR11_20059101636XAB
Auteur du document reproduit : Louis Rémy Sabattier
Date de prise de vue : 2005
(c) Région Île-de-France (reproduction) ; (c) Conseil général de l'Essonne
communication libre, reproduction soumise à autorisation (reproduction)



Vue de la La façade antérieure. Carte postale, vers 1910. (AD Essonne, 2 Fi 184)

IVR11_20059101637XAB
Auteur du document reproduit : Louis Rémy Sabattier
Date de prise de vue : 2005
(c) Région Île-de-France (reproduction) ; (c) Conseil général de l'Essonne
communication libre, reproduction soumise à autorisation (reproduction)



Vue d'ensemble du château, avec une partie des communs. Carte postale, vers 1910. (AD Essonne, 2 Fi 184)

IVR11_20059101616XAB
Auteur du document reproduit : Lasseray (éditeur)
Date de prise de vue : 2005
(c) Région Île-de-France (reproduction) ; (c) Conseil général de l'Essonne
communication libre, reproduction soumise à autorisation (reproduction)

Vestiges de la partie orientale de l'ancien château, transformée en pavillon. De l'autre côté de la rue (10, rue de Bellevue), le pavillon qui lui fait face est un vestige de la partie occidentale.

IVR11_20089100122NUC4A
Auteur de l'illustration : Philippe Ayrault
Date de prise de vue : 2008
(c) Philippe Ayrault, Région Île-de-France
communication libre, reproduction soumise à autorisation

Vue de la tour en poivrière et d'une partie de la toiture sur la façade sud de la partie orientale de l'ancien château.

IVR11_20089100124NUC4A
Auteur de l'illustration : Philippe Ayrault
Date de prise de vue : 2008
(c) Philippe Ayrault, Région Île-de-France
communication libre, reproduction soumise à autorisation

Ancien pavillon d'entrée du château. Son pendant de l'autre côté de la rue de Bellevue (209, bd Henri-Barbusse) a été démoli en 1973.

IVR11_20089100123NUC4A
Auteur de l'illustration : Philippe Ayrault
Date de prise de vue : 2008
(c) Philippe Ayrault, Région Île-de-France
communication libre, reproduction soumise à autorisation

Vue du canal en direction de l'île située à la jonction avec la partie circulaire de la pièce d'eau.

IVR11_20089100286NUC4A
Auteur de l'illustration : Philippe Ayrault
Date de prise de vue : 2008
(c) Philippe Ayrault, Région Île-de-France
communication libre, reproduction soumise à autorisation

La partie circulaire du Lac et l'île située à l'entrée du canal.

IVR11_20089100284NUC4A
Auteur de l'illustration : Philippe Ayrault
Date de prise de vue : 2008
(c) Philippe Ayrault, Région Île-de-France
communication libre, reproduction soumise à autorisation

La partie circulaire du Lac en direction de l'île et du canal.

IVR11_20089100285NUC4A
Auteur de l'illustration : Philippe Ayrault
Date de prise de vue : 2008
(c) Philippe Ayrault, Région Île-de-France
communication libre, reproduction soumise à autorisation

Vue du Lac dans sa partie circulaire, côté nord-est.

IVR11_20089100283NUC4A
Auteur de l'illustration : Philippe Ayrault
Date de prise de vue : 2008
(c) Philippe Ayrault, Région Île-de-France
communication libre, reproduction soumise à autorisation

Jets d'eau sur le canal aux abords de l'îlot.

IVR11_20089100288NUC4A
Auteur de l'illustration : Philippe Ayrault
Date de prise de vue : 2008
(c) Philippe Ayrault, Région Île-de-France
communication libre, reproduction soumise à autorisation