Île-de-France, Seine-et-Marne
Melun
rue Trois-Moulins (des)

jardins ouvriers rue des Trois Moulins

Références du dossier

Numéro de dossier : IA77000569
Date de l'enquête initiale : 2006
Date(s) de rédaction : 2007
Cadre de l'étude : inventaire topographique
Degré d'étude : étudié

Désignation

Dénomination : jardin ouvrier

Compléments de localisation

Milieu d'implantation : en ville
Références cadastrales : . 1985 AR 90, 91, 96 ; . 1985 AM 17, 18

Historique

Aux 17e et 18e siècles, la prairies des Carmes le long de l'Almont est exploitée par une communauté d'habitants organisée en syndic. L'origine de cette communauté remonterait au Moyen Age (donation de Blanche de Castille). Cette organisation perdure jusqu'aux années 1860. Le 8 novembre 1862, le conseil municipal reconnaît la possession immémoriale des habitants mais décide en accord avec eux de participer à une gestion désormais défaillante. En 1864 est ainsi mise en place une co-gestion, la ville aménageant un chemin en rive de l'Almont. En 1871, elle lotit un ensemble de terrains pour les louer en jardins. Ces derniers s'étendent peu à peu, atteignant leur superficie actuelle pendant l'entre-deux-guerres. Par ailleurs se fondent à Melun des sociétés s'inspirant de l'action de l'abbé Lemire. En 1907, la Société de patronage et d'assistance par le travail constitue un groupe de 14 jardins ouvriers en bordure de la rue de Trois-Moulins. D'autres jardins sont créés en 1910 dans le sud de la commune, avenue de la Libération, puis chemin des trois-Noyers et aux Mézereaux, ainsi que sur la route de Brie-Comte-Robert.

Période(s) principale(s) : 19e siècle, 20e siècle
Auteur(s) de l'oeuvre : maître d'oeuvre inconnu ()

Description

Cet ensemble comprend actuellement 108 jardins le long de l'Almont, pour la plupart au nord de la rue des Fabriques où ils se répartissent de part et d'autre d'une longue allée centrale. L'ensemble couvre plus de 4 ha. Le module de base des jardins est un rectangle de 250 à 800 m², comprenant souvent un cabanon.

Eléments descriptifs

Statut, intérêt et protection

Statut de la propriété : propriété privée

Liens web

- /dossinventaire/pdf/IA77000569.pdf : /dossinventaire/pdf/IA77000569.pdf

Illustrations

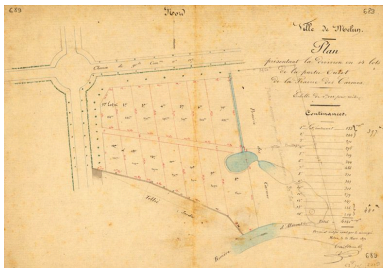

Plan de lotissement d'une partie de la prairie des Carmes par la ville. Papier aquarellé, 1871. (AM Melun. 1 Fi 689) Phot. Archives municipales de Melun (reproduction), Autr. Caillaux (géomètre) IVR11_20047700279NUCA



Vue d'ensemble : les jardins au pied des tours de la ZUP de l'Almont. Phot. Stéphane Asseline IVR11_20057700447XA

L'allée centrale. Phot. Stéphane Asseline IVR11_20057700449XA

L'allée centrale. Phot. Stéphane Asseline IVR11_20057700450XA

Vue d'un jardin, avec son saule. Phot. Stéphane Asseline IVR11_20057700453XA

Vue d'un jardin. Phot. Stéphane Asseline IVR11_20057700454XA

Vue des jardins. Phot. Stéphane Asseline IVR11_20057700456XA



Jardins avec cabanon, au pied des tours de la ZUP de l'Almont. Phot. Stéphane Asseline IVR11_20057700460XA

Vue d'ensemble des jardins. Phot. Stéphane Asseline IVR11_20057700459XA

Vue d'ensemble, depuis l'est.
Phot. Stéphane Asseline
IVR11_20057700458XA

Un bras de l'Almont.
Phot. Stéphane Asseline
IVR11_20057700455XA

Un jardin avec son cabanon.
Phot. Stéphane Asseline
IVR11_20057700452XA

Allée de tomates dans un jardin
au sud de la rue des Fabriques.
Phot. Stéphane Asseline
IVR11_20057700451XA

Un jardin avec son cabanon,
au sud de la rue des Fabriques.
Phot. Stéphane Asseline
IVR11_20057700457XA

L'Almont à la sortie
des jardins ouvriers.
Phot. Stéphane Asseline
IVR11_20057700462XA

Auteur(s) du dossier : Judith Förstel
Copyright(s) : (c) Région Ile-de-France - Inventaire général du patrimoine culturel

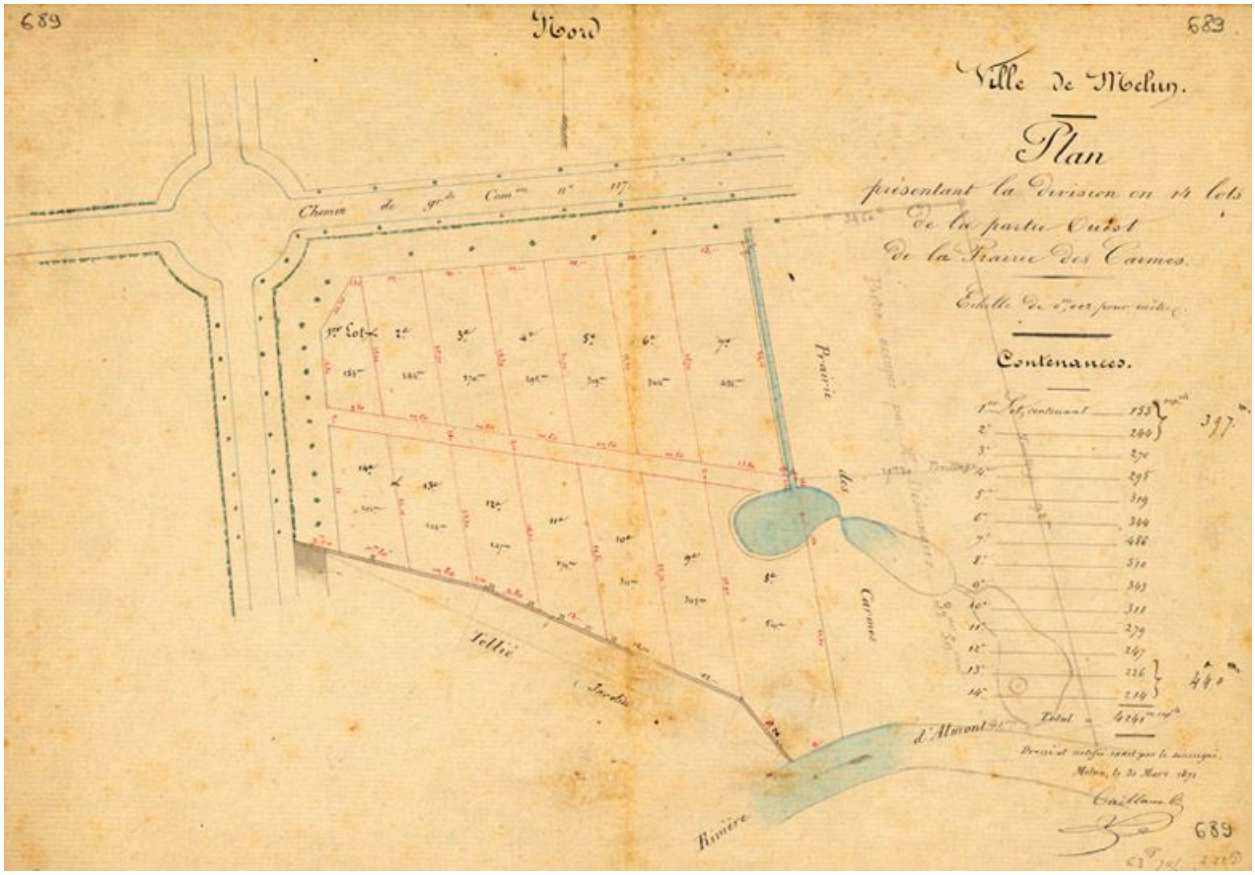

Plan de lotissement d'une partie de la prairie des Carmes par la ville. Papier aquarellé, 1871. (AM Melun. 1 Fi 689)

IVR11_20047700279NUCA
Auteur de l'illustration : Archives municipales de Melun (reproduction)
Auteur du document reproduit : Caillaux (géomètre)
Date de prise de vue : 2004
(c) Région Ile-de-France - Inventaire général du patrimoine culturel ; (c) Ville de Melun
communication libre, reproduction soumise à autorisation

Vue d'ensemble : les jardins au pied des tours de la ZUP de l'Almont.

IVR11_20057700447XA
Auteur de l'illustration : Stéphane Asseline
Date de prise de vue : 2005
(c) Région Ile-de-France - Inventaire général du patrimoine culturel
communication libre, reproduction soumise à autorisation

L'allée centrale.

IVR11_20057700449XA
Auteur de l'illustration : Stéphane Asseline
Date de prise de vue : 2005
(c) Région Ile-de-France - Inventaire général du patrimoine culturel
communication libre, reproduction soumise à autorisation

L'allée centrale.

IVR11_20057700450XA
Auteur de l'illustration : Stéphane Asseline
Date de prise de vue : 2005
(c) Région Ile-de-France - Inventaire général du patrimoine culturel
communication libre, reproduction soumise à autorisation

Vue d'un jardin, avec son saule.

IVR11_20057700453XA
Auteur de l'illustration : Stéphane Asseline
Date de prise de vue : 2005
(c) Région Ile-de-France - Inventaire général du patrimoine culturel
communication libre, reproduction soumise à autorisation

Vue d'un jardin.

IVR11_20057700454XA
Auteur de l'illustration : Stéphane Asseline
Date de prise de vue : 2005
(c) Région Ile-de-France - Inventaire général du patrimoine culturel
communication libre, reproduction soumise à autorisation

Vue des jardins.

IVR11_20057700456XA
Auteur de l'illustration : Stéphane Asseline
Date de prise de vue : 2005
(c) Région Ile-de-France - Inventaire général du patrimoine culturel
communication libre, reproduction soumise à autorisation

Jardins avec cabanon, au pied des tours de la ZUP de l'Almont.

IVR11_20057700460XA
Auteur de l'illustration : Stéphane Asseline
Date de prise de vue : 2005
(c) Région Ile-de-France - Inventaire général du patrimoine culturel
communication libre, reproduction soumise à autorisation

Vue d'ensemble des jardins.

IVR11_20057700459XA
Auteur de l'illustration : Stéphane Asseline
Date de prise de vue : 2005
(c) Région Ile-de-France - Inventaire général du patrimoine culturel
communication libre, reproduction soumise à autorisation

Vue d'ensemble, depuis l'est.

IVR11_20057700458XA
Auteur de l'illustration : Stéphane Asseline
Date de prise de vue : 2005
(c) Région Ile-de-France - Inventaire général du patrimoine culturel
communication libre, reproduction soumise à autorisation

Un bras de l'Almont.

IVR11_20057700455XA
Auteur de l'illustration : Stéphane Asseline
Date de prise de vue : 2005
(c) Région Ile-de-France - Inventaire général du patrimoine culturel
communication libre, reproduction soumise à autorisation



Un jardin avec son cabanon.

IVR11_20057700452XA
Auteur de l'illustration : Stéphane Asseline
Date de prise de vue : 2005
(c) Région Ile-de-France - Inventaire général du patrimoine culturel
communication libre, reproduction soumise à autorisation

Allée de tomates dans un jardin au sud de la rue des Fabriques.

IVR11_20057700451XA
Auteur de l'illustration : Stéphane Asseline
Date de prise de vue : 2005
(c) Région Ile-de-France - Inventaire général du patrimoine culturel
communication libre, reproduction soumise à autorisation

Un jardin avec son cabanon, au sud de la rue des Fabriques.

IVR11_20057700457XA
Auteur de l'illustration : Stéphane Asseline
Date de prise de vue : 2005
(c) Région Ile-de-France - Inventaire général du patrimoine culturel
communication libre, reproduction soumise à autorisation

L'Almont à la sortie des jardins ouvriers.

IVR11_20057700462XA
Auteur de l'illustration : Stéphane Asseline
Date de prise de vue : 2005
(c) Région Ile-de-France - Inventaire général du patrimoine culturel
communication libre, reproduction soumise à autorisation