

Île-de-France, Essonne
Athis-Mons
plateau

quartier du Plateau

Références du dossier

Numéro de dossier : IA91000512
Date de l'enquête initiale : 2001
Date(s) de rédaction : 2003
Cadre de l'étude : inventaire topographique
Degré d'étude : étudié

Désignation

Dénomination : quartier
Appellation : plateau

Compléments de localisation

Milieu d'implantation :
Références cadastrales : . 1987 AB, AC, B, C, T, V, W, X, Y, Z

Historique

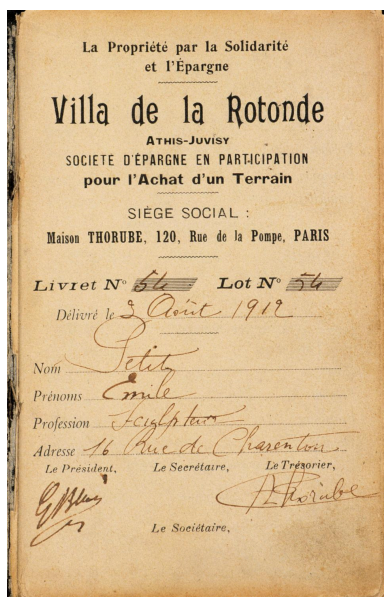
Jusqu'à la fin du 19e siècle, le plateau traversé par la RN 7, ancienne route royale de Paris à Fontainebleau, n'est occupé que par les corps de ferme du Petit Athis et du Contin, rattachée à Paray. A partir de 1895, la mise en vente des grands domaines (domaine de Juvisy, terres de la ferme du Contin achetées par le cabinet Bernheim) entraîne le développement des lotissements d'abord à l'est de la RN 7 (8 lotissements antérieurs à 1914) puis sur l'ensemble du plateau (27 entre 1914 et 1935) ; les acquéreurs sont regroupés en 35 sociétés mutuelles d'épargne (SME) dont les lots ont été tracés selon une trame répétitive par le géomètre Poussin de Juvisy-sur-Orge. Ces lotissements portent tous le nom de ""Villas"" (Villa des Gravilliers, Villa Athis Repos, etc). Des pavillons en dur remplacent progressivement les cabanons, pieds-à-terre du dimanche ou logements permanents construits en matériaux légers sur les parcelles cultivées en potagers. Un château d'eau est construit en 1096 en bordure de la RN 7, près de la Pyramide de Juvisy. L'aménagement des lotissements défectueux, consécutif au vote de la loi Sarraut (15 mars 1928) , a pour maître d'ouvrage six associations syndicales autorisées (ASA) qui regroupent les SME ; il comporte la construction d'un collecteur d'assainissement commun aux associations du plateau qui se déverse dans l'Orge à la hauteur de la place du Cottage, l'installation du réseau d'eau potable, l'électrification et la voirie, exécutée notamment par l'entreprise Graticola Frères de Paray-Vieille-Poste. En 1928 et 1930, l'école et le marché des Gravilliers sont créés pour équiper le nouveau quartier du plateau, Athis-Mons comptant 11000 habitants à la fin des années 30, au lieu de 3700 en 1911.

Période(s) principale(s) : 20e siècle

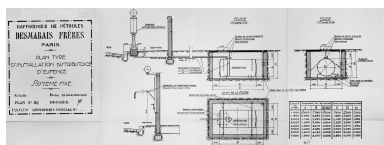
Liens web

- Dossier PDF : <http://www2.culture.gouv.fr/documentation/memoire/HTML/IVR11/IA91000512/index.htm>

Illustrations



Livret de sociétaire de la Société mutuelle d'épargne de la Villa de la Rotonde, 1912 : page de couverture.
IVR11_20029101141XA



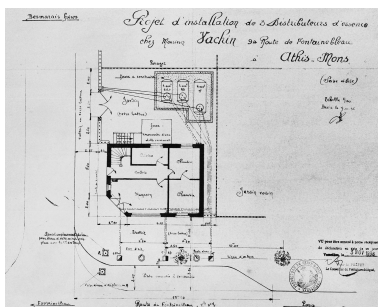
Dépôt d'essence situé au 94, route de Fontainebleau, exploité par Mme Rossi, successeur de M. Vachin (1938) : plan type d'installation distributrice d'essence proposée par les raffineries de pétrole Desmarais Frères, 23 décembre 1929.
IVR11_20039101248X



Enfant au vélo (avenue Condorcet). 1925.
IVR11_20019100768NUCB



Vue d'ensemble d'un cabanon dans les années 20, situé avenue Condorcet.
IVR11_20019100766NUCB



Dépôt d'essence situé au 94, route de Fontainebleau : plan du bâtiment occupé par Mme Rossi, successeur de M. Vachin par autorisation du 3 novembre 1938. L'installation comporte 3 appareils distributeurs sur la voie publique et 3 réservoirs métalliques souterrains.
IVR11_20039101317X



Vue d'ensemble. Les garde-corps sont caractéristiques des années 20.
Phot. Philippe Ayrault
IVR11_20019100229XA



La RN7 au carrefour de la Pyramide de Juvisy.
IVR11_20029100208XB



Vue d'ensemble ; celui de gauche pourrait être une maison provisoire de la Reconstruction.
Phot. Philippe Ayrault
IVR11_20019100211XA



Vue d'ensemble d'un cabanon dans les années 20, situé avenue Condorcet.
IVR11_20019100767NUCB



Vue d'ensemble.
Phot. Philippe Ayrault
IVR11_20019100209X



Vue d'ensemble.
Phot. Philippe Ayrault
IVR11_20059100194XA

Auteur(s) du dossier : Brigitte Blanc

Copyright(s) : (c) Région Ile-de-France - Inventaire général du patrimoine culturel

La Propriété par la Solidarité
et l'Épargne

Villa de la Rotonde
ATHIS-JUVISY
SOCIÉTÉ D'ÉPARGNE EN PARTICIPATION
pour l'Achat d'un Terrain

SIÈGE SOCIAL :
Maison THORUBE, 120, Rue de la Pompe, PARIS

Livret N° 56 Lot N° 56
Délivré le 3 Août 1912

Nom Petit
Prénoms Emile
Profession Sculpteur
Adresse 16 Rue de Charenton

Le Président, Le Secrétaire, Le Trésorier,
[Signature] [Signature] [Signature]
Le Sociétaire,

Livret de sociétaire de la Société mutuelle d'épargne de la Villa de la Rotonde, 1912 : page de couverture.

IVR11_20029101141XA

Date de prise de vue : 2002

(c) Région Île-de-France (reproduction) ; (c) ADAGP

communication libre, reproduction soumise à autorisation (reproduction)



Enfant au vélo (avenue Condorcet). 1925.

IVR11_20019100768NUCB

Date de prise de vue : 2001

(c) Région Île-de-France (reproduction) ; (c) ADAGP
communication libre, reproduction soumise à autorisation (reproduction)



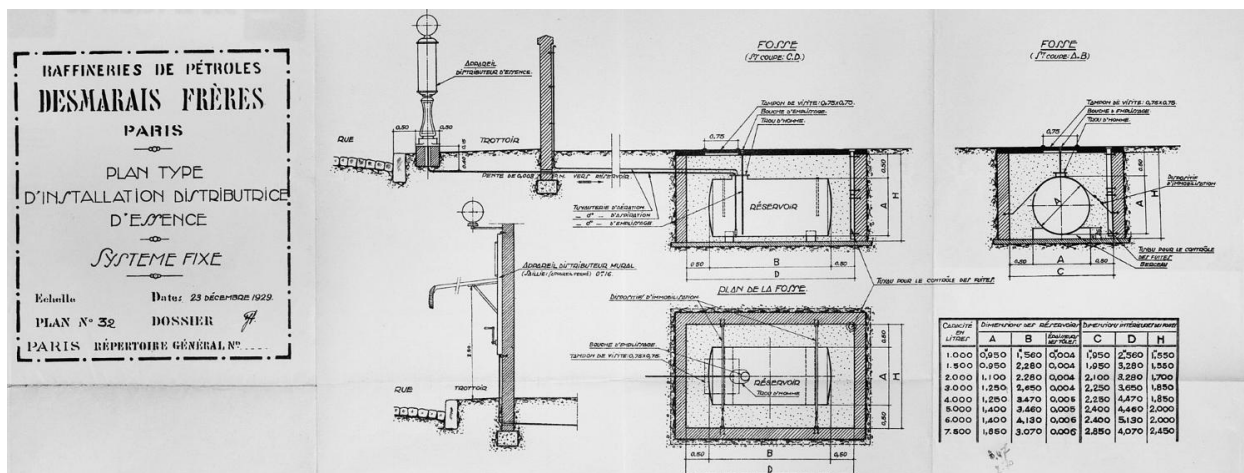
Vue d'ensemble d'un cabanon dans les années 20, situé avenue Condorcet.

IVR11_20019100766NUCB

Date de prise de vue : 2001

(c) Région Île-de-France (reproduction) ; (c) ADAGP

communication libre, reproduction soumise à autorisation (reproduction)



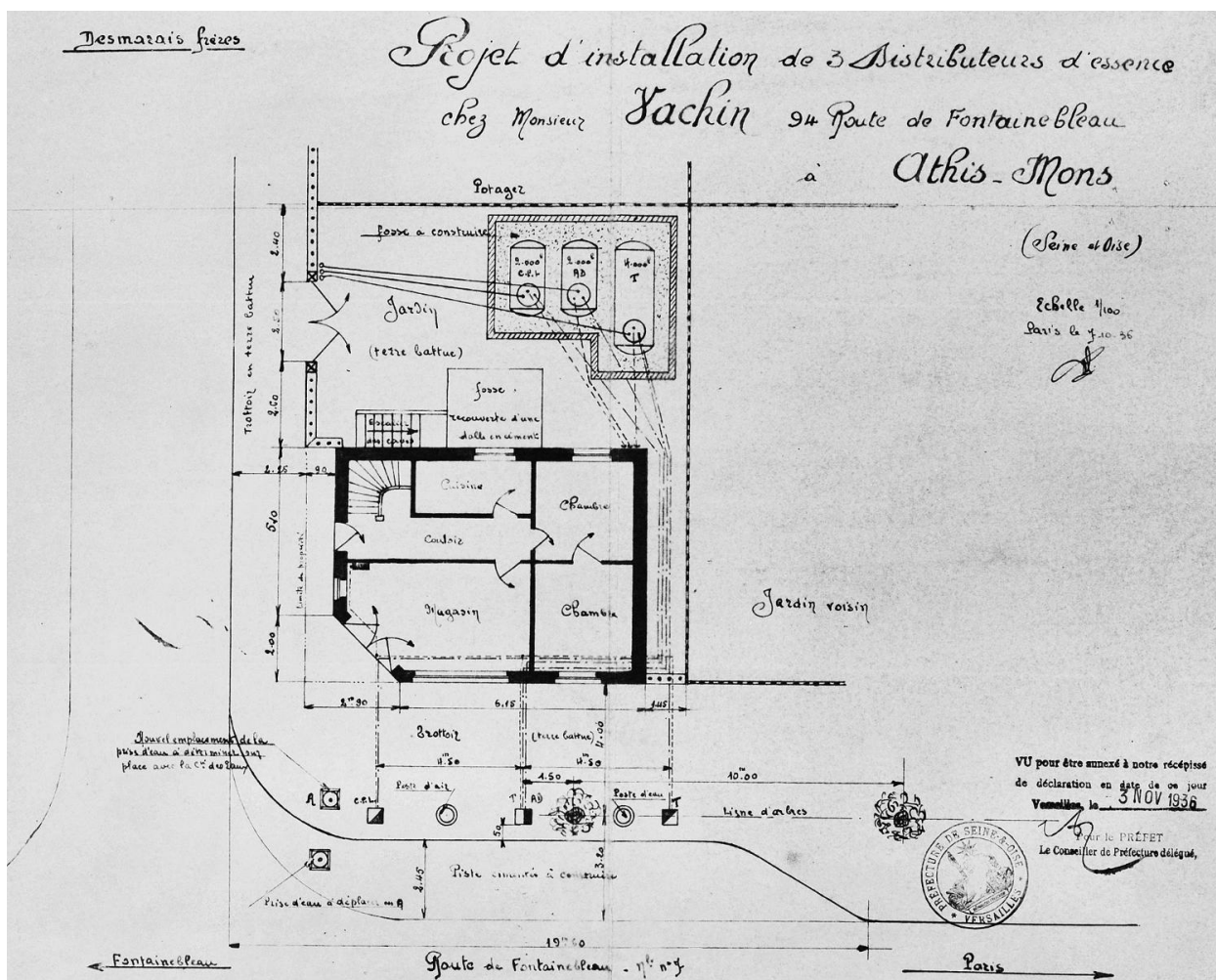
Dépôt d'essence situé au 94, route de Fontainebleau, exploité par Mme Rossi, successeur de M. Vachin (1938) : plan type d'installation distributrice d'essence proposée par les raffineries de pétrole Desmarais Frères, 23 décembre 1929.

IVR11_20039101248X

Date de prise de vue : 2003

(c) Région Île-de-France (reproduction) ; (c) ADAGP

communication libre, reproduction soumise à autorisation (reproduction)



Dépôt d'essence situé au 94, route de Fontainebleau : plan du bâtiment occupé par Mme Rossi, successeur de M. Vachin par autorisation du 3 novembre 1938. L'installation comporte 3 appareils distributeurs sur la voie publique et 3 réservoirs métalliques souterrains.

IVR11_20039101317X

Date de prise de vue : 2003

(c) Région Île-de-France (reproduction) ; (c) ADAGP

communication libre, reproduction soumise à autorisation (reproduction)



Vue d'ensemble. Les garde-corps sont caractéristiques des années 20.

IVR11_20019100229XA

Auteur de l'illustration : Philippe Ayrault

Date de prise de vue : 2001

(c) Philippe Ayrault, Région Île-de-France ; (c) ADAGP
communication libre, reproduction soumise à autorisation



La RN7 au carrefour de la Pyramide de Juvisy.

IVR11_20029100208XB

Date de prise de vue : 2002

(c) Région Île-de-France (reproduction) ; (c) ADAGP
communication libre, reproduction soumise à autorisation (reproduction)



Vue d'ensemble ; celui de gauche pourrait être une maison provisoire de la Reconstruction.

IVR11_20019100211XA

Auteur de l'illustration : Philippe Ayrault

Date de prise de vue : 2001

(c) Philippe Ayrault, Région Île-de-France ; (c) ADAGP
communication libre, reproduction soumise à autorisation



Vue d'ensemble d'un cabanon dans les années 20, situé avenue Condorcet.

IVR11_20019100767NUCB

Date de prise de vue : 2001

(c) Région Île-de-France (reproduction) ; (c) ADAGP
communication libre, reproduction soumise à autorisation (reproduction)



Vue d'ensemble.

IVR11_20019100209X

Auteur de l'illustration : Philippe Ayrault

Date de prise de vue : 2001

(c) Philippe Ayrault, Région Île-de-France ; (c) ADAGP
communication libre, reproduction soumise à autorisation



Vue d'ensemble.

IVR11_20059100194XA

Auteur de l'illustration : Philippe Ayrault

Date de prise de vue : 2005

(c) Philippe Ayrault, Région Île-de-France ; (c) ADAGP
communication libre, reproduction soumise à autorisation