

Île-de-France, Yvelines
Maurecourt
Bellefontaine

ferme de Bellefontaine

Références du dossier

Numéro de dossier : IA78002060
Date de l'enquête initiale : 2007
Date(s) de rédaction : 2007
Cadre de l'étude : inventaire topographique
Degré d'étude : étudié

Désignation

Dénomination : ferme
Parties constituantes non étudiées : cour, jardin, atelier, forge

Compléments de localisation

Milieu d'implantation : en écart
Références cadastrales : 1983, AB17-24

Historique

La ferme est attestée depuis le 17^e siècle : en 1691 elle appartient à monsieur du Fresnoy, c'est-à-dire au propriétaire du château de Glatigny ; tout au long du 18^e siècle elle a la même distribution autour d'une cour non fermée. Deux tourelles encadrent l'entrée. Entre la fin du 18^e et 1820 le bâtiment d'entrée est reconstruit avec sa porte charretière surmontée d'une pièce et les tourelles sont englobées dans le mur. Le grand hangar extérieur date de 1909. En 1820, la ferme de Bellefontaine appartient à Monsieur Brillet, Bourgeois. La propriété comporte des bois, des terres, une mare, un pressoir à son usage et des jardins. Ensuite en 1849 la propriété passe à sa fille Catherine Flore Brillet, veuve Baptiste Guyot demeurant à Paris rue Meslay 61. Elle reste dans la même famille depuis.

Période(s) principale(s) : 19^e siècle, limite 18^e siècle 19^e siècle
Période(s) secondaire(s) : 1^{er} quart 20^e siècle
Dates : 1909 (daté par tradition orale)
Auteur(s) de l'oeuvre : maître d'oeuvre inconnu ()

Description

Bâtiment 1 (voir le plan) existe en 1731, probablement reconstruit au 19^e siècle. En moellons de meulière avec chaînages en pierre, il est couvert de tuiles mécaniques et comporte deux écuries et une sellerie en rez-de-chaussée et un grand grenier à l'étage. Les ouvertures du rez-de-chaussée ont des linteaux métalliques et des jambages en brique. Le bâtiment 2 dans le prolongement est une maison d'habitation en rez-de-chaussée surélevé avec couverture en ardoise. Il existait en 1731 et a gardé de belles chaînes d'angle. Le bâtiment 3 comporte un logement sur deux niveaux puis des pièces utilitaires en rez-de-chaussée (ancienne laiterie, remise) surmontées d'un logement. Les murs sont entièrement enduits et la couverture en tuiles mécaniques. Le bâtiment 4 en rez-de-chaussée : porcherie?, couverture en ardoise. Bâtiment 5 forge et atelier-forge en rez-de-chaussée, reconstruit au début du 20^e siècle, couverture en fibrociment. Bâtiment 6 : grange en moellon enduit qui n'existe pas en 1731 mais figure sur le cadastre napoléonien, couverture en tuiles mécaniques. Bâtiment 7 existe en 1731, grange. Bâtiment 8 remises et bureau en rez-de-chaussée, grenier à l'étage? Bâtiment 9 à gauche et au dessus de la porte charretière logement, sans doute du fermier, en moellons enduit avec belle chaîne d'angle, à droite de la porte étable ? et grenier. La porte charretière est surmontée d'une pièce couverte d'un toit en ardoise terminé en croupe. Sur la façade extérieure elle est décorée de pilastres. Bâtiment 10 étable et grenier. Bâtiment 11 : existe en 1731, sans doute reconstruit

au 19e siècle, couvert en ardoise, écuries au rez-de-chaussée, grenier à l'étage, linteaux métalliques et jambages en brique. Murs à chasselas dans l'ancien verger à l'arrière de la ferme.

Éléments descriptifs

Matériau(x) du gros-oeuvre, mise en oeuvre et revêtement : calcaire ; meulière ; enduit ; moellon

Matériau(x) de couverture : tuile mécanique, ardoise

Étage(s) ou vaisseau(x) : 1 étage carré

Type(s) de couverture : toit à longs pans ; pignon couvert ; croupe ; noue

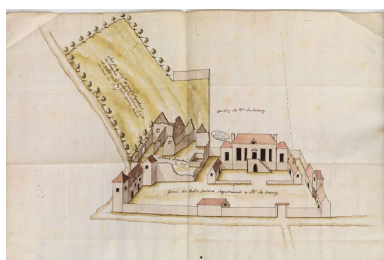
Statut, intérêt et protection

Statut de la propriété : propriété privée

Liens web

- /dossinventaire/pdf/IA78002060.pdf : /dossinventaire/pdf/IA78002060.pdf

Illustrations



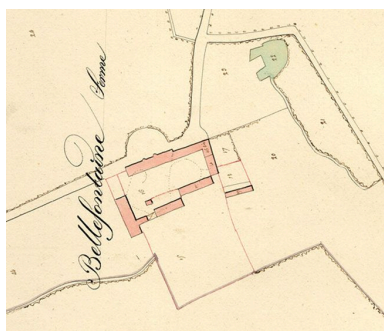
Vue cavalière en 1691. Dessin plume aquarellé. (AN, S à préciser).
Autr. Louis Rémy Sabattier
IVR11_20087800457NUC2A



Plan de la seigneurie d'Andrésy, 1731. Détail : La ferme. Dessin plume. (AN, N IV Seine-et-Oise 19).
IVR11_20067800356XA



Plan des dîmes d'Andrésy, Jouy-le-Moutier et Vauréal et du domaine de la ferme d'Andrésy, 1778. Détail du plan de la seigneurie d'Andrésy. (AN, N I Seine-et-Oise 7).
IVR11_20087800024NUC1A



Plan sur le cadastre napoléonien. (AD Yvelines).
Repro. Archives départementales des Yvelines
IVR11_20087800007NUC1A



Vue de la façade antérieure. Carte postale. (Collection particulière).
Repro. Pascal Durand,
Autr. Louis Rémy Sabattier
IVR11_20087800464NUC2



Vue de la cour. Carte postale. (Collection particulière).
Repro. Pascal Durand,
Autr. Louis Rémy Sabattier
IVR11_20087800463NUC2



Vue de la cour. Carte postale.
(Collection particulière).
Repro. Pascal Durand,
Autr. Louis Rémy Sabattier
IVR11_20087800461NUC2



Dessin de la façade orientale de
la cour. (Région Ile-de-France,
Service Patrimoines et inventaire).
Phot. Diane Bétored
IVR11_20097800019NUC2



Vue du plan d'eau dont l'existence
est attestée sur les plans anciens.
Phot. Laurent Kruszyk
IVR11_20077800504XA



Vue d'ensemble de la ferme
tournée vers l'est. On aperçoit
la forêt de l'Hautil à l'arrière.
Phot. Laurent Kruszyk
IVR11_20077800498XA



Vue d'une partie des bâtiments
agricoles depuis les champs.
Phot. Laurent Kruszyk
IVR11_20077800500XA



Vue du corps d'entrée
et des bâtiments qui
l'encadrent depuis les champs.
Phot. Laurent Kruszyk
IVR11_20077800502XA




La façade antérieure de la
ferme : vue de trois quarts.
Phot. Laurent Kruszyk
IVR11_20077800508XA



La façade arrière des bâtiments
situés à l'ouest de la cour.
Phot. Laurent Kruszyk
IVR11_20077800541XA



La façade nord avec la
charreterie construite en 1909.
Phot. Laurent Kruszyk
IVR11_20077800514XA



Vue intérieure de la charreterie qui sert aujourd'hui à stocker le blé.
Phot. Laurent Kruszyk
IVR11_20077800516XA



La façade antérieure de la ferme : vue de face.
Phot. Laurent Kruszyk
IVR11_20077800506XA



Façade antérieure : vue du porche.
Phot. Laurent Kruszyk
IVR11_20077800512XA



Façade antérieure :
vue de trois quarts.
Phot. Laurent Kruszyk
IVR11_20077800510XA



Vue du corps d'entrée depuis la cour.
Phot. Laurent Kruszyk
IVR11_20077800521XA



Vue du corps d'entrée depuis la cour.
Phot. Laurent Kruszyk
IVR11_20077800518XA



Vue des bâtiments du corps d'entrée depuis la cour.
Phot. Laurent Kruszyk
IVR11_20077800519XA



Vue de la cour.
Phot. Laurent Kruszyk
IVR11_20077800523XA



Vue de la seconde porte charretière qui se trouve à l'extrémité des bâtiments du corps d'entrée.
Phot. Laurent Kruszyk
IVR11_20077800524XA



Vue de la seconde porte charretière.
Phot. Laurent Kruszyk
IVR11_20077800525XA



Vue depuis la cour du bâtiment
sud comportant écuries et grenier.
Phot. Laurent Kruszyk
IVR11_20077800526XA



Vue de l'angle sud ouest de la cour.
Phot. Laurent Kruszyk
IVR11_20077800528XA



Vue de l'angle sud ouest de la cour.
Phot. Laurent Kruszyk
IVR11_20077800530XA



Vue d'ensemble des bâtiments
sur le côté ouest de la cour.
Phot. Laurent Kruszyk
IVR11_20077800532XA

Vue de l'angle nord ouest de la cour.
Phot. Laurent Kruszyk
IVR11_20077800534XA

Vue depuis la cour des
bâtiments la fermant au nord.
Phot. Laurent Kruszyk
IVR11_20077800536XA



L'ancien potager se trouvant à
l'arrière des bâtiments situés à l'ouest.
Phot. Laurent Kruszyk
IVR11_20077800538XA

Mur à chasselas dans le potager.
Phot. Laurent Kruszyk
IVR11_20077800540XA



Mur de clôture de l'ancien potager
servant aussi de mur à chasselas.
Phot. Laurent Kruszyk
IVR11_20077800539XA



La charpente de la grange qui
ferme la cour à l'angle nord est.
Phot. Laurent Kruszyk
IVR11_20077800542XA



Sénaillère dans le bâtiment?.
Phot. Laurent Kruszyk
IVR11_20077800544XA



Vue intérieure du bâtiment se trouvant à côté du corps d'entrée.
Phot. Laurent Kruszyk
IVR11_20077800546XA



Meule et courroies de transmission pour l'actionner.
Phot. Laurent Kruszyk
IVR11_20077800548XA



L'ancienne forge : vue d'ensemble.
Phot. Laurent Kruszyk
IVR11_20077800550XA



L'ancienne forge : le système de courroie qui actionnait les machines de l'atelier est encore en place.
Phot. Laurent Kruszyk
IVR11_20077800556XA



L'ancienne forge.
Phot. Laurent Kruszyk
IVR11_20077800552XA



L'ancienne forge : vue d'ensemble.
Phot. Laurent Kruszyk
IVR11_20077800554XA



Le foyer de la forge surmonté de sa hotte.
Phot. Laurent Kruszyk
IVR11_20077800560XA



Soufflet mécanique à deux cylindres, relié à une tuyère débouchant au fond du foyer. Les soupapes des cylindres étaient actionnées manuellement.



Pincettes de manutention de forgeron.
Phot. Laurent Kruszyk
IVR11_20077800558XA

Phot. Laurent Kruszyk
IVR11_20077800560XA

Dossiers liés

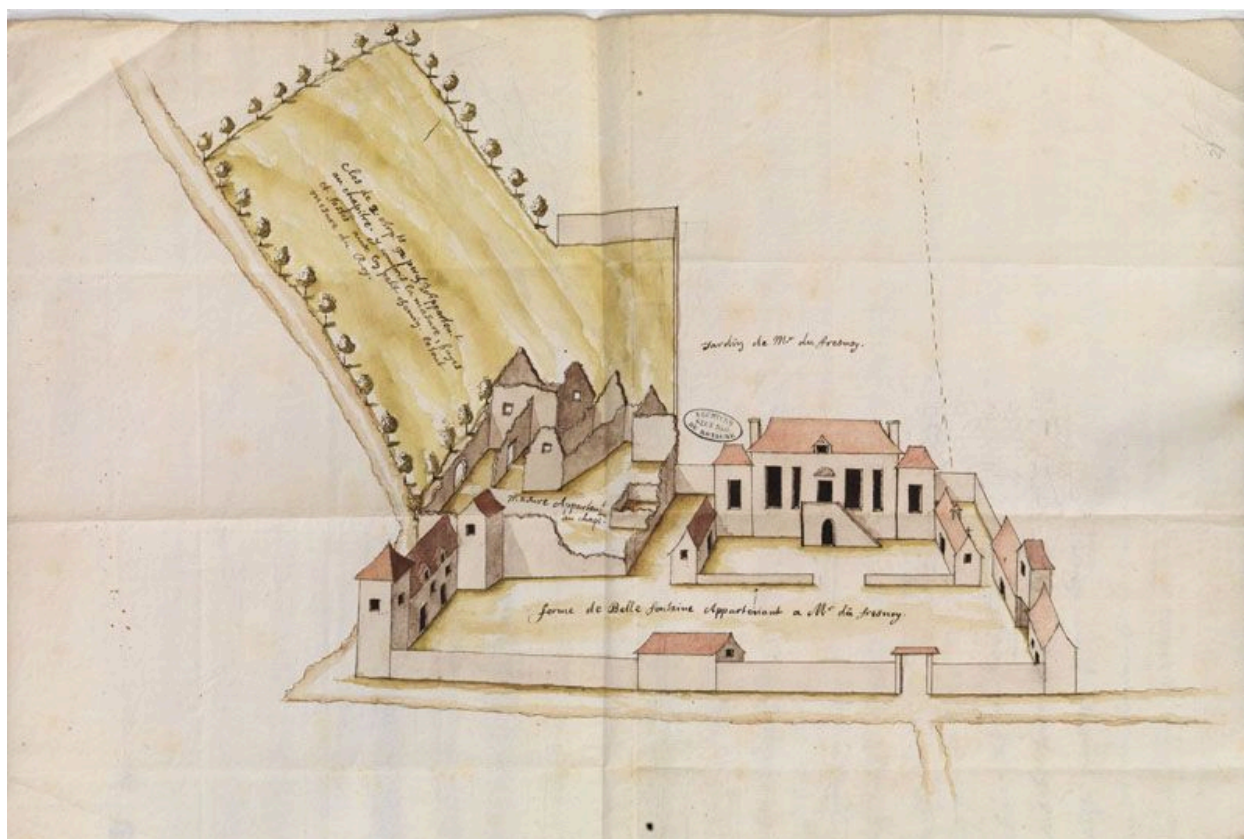
Oeuvre(s) contenue(s) :

Oeuvre(s) en rapport :

ville de Maurecourt (IA78002096) Île-de-France, Yvelines, Maurecourt

Auteur(s) du dossier : Roselyne Bussière

Copyright(s) : (c) Région Ile-de-France - Inventaire général du patrimoine culturel



Vue cavalière en 1691. Dessin plume aquarellé. (AN, S à préciser).

IVR11_20087800457NUC2A

Auteur du document reproduit : Louis Rémy Sabbatier

Date de prise de vue : 2008

(c) Région Île-de-France (reproduction)

communication libre, reproduction soumise à autorisation (reproduction)



Plan de la seigneurie d'Andrécy, 1731. Détail : La ferme. Dessin plume. (AN, N IV Seine-et-Oise 19).

IVR11_20067800356XA

Date de prise de vue : 2006

(c) Région Île-de-France (reproduction) ; (c) Ministère de la culture
communication libre, reproduction soumise à autorisation (reproduction)

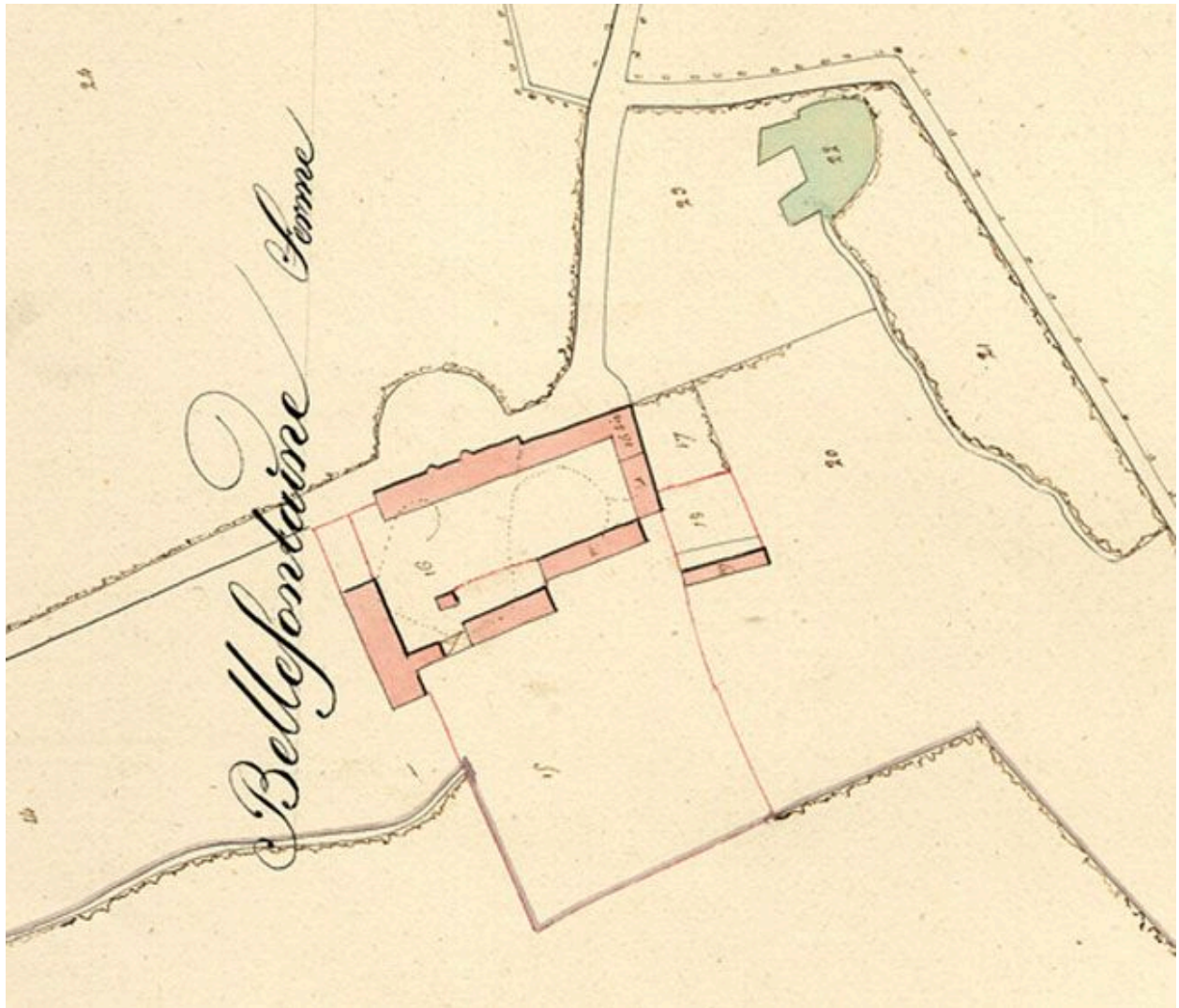


Plan des dîmes d'Andrésy, Jouy-le-Moutier et Vauréal et du domaine de la ferme d'Andrésy, 1778. Détail du plan de la seigneurie d'Andrésy. (AN, N I Seine-et-Oise 7).

IVR11_20087800024NUC1A

Date de prise de vue : 2008

(c) Région Île-de-France (reproduction) ; (c) Ministère de la culture
communication libre, reproduction soumise à autorisation (reproduction)



Plan sur le cadastre napoléonien. (AD Yvelines).

IVR11_20087800007NUC1A

Auteur de l'illustration (reproduction) : Archives départementales des Yvelines

Date de prise de vue : 2008

(c) Région Île-de-France (reproduction) ; (c) Conseil général des Yvelines
communication libre, reproduction soumise à autorisation (reproduction)



Vue de la façade antérieure. Carte postale. (Collection particulière).

IVR11_20087800464NUC2

Auteur de l'illustration (reproduction) : Pascal Durand

Auteur du document reproduit : Louis Rémy Sabattier

Date de prise de vue : 2008

(c) Région Île-de-France (reproduction)

communication libre, reproduction soumise à autorisation (reproduction)



Vue de la cour. Carte postale. (Collection particulière).

IVR11_20087800463NUC2

Auteur de l'illustration (reproduction) : Pascal Durand

Auteur du document reproduit : Louis Rémy Sabattier

Date de prise de vue : 2008

(c) Région Île-de-France (reproduction)

communication libre, reproduction soumise à autorisation (reproduction)



Vue de la cour. Carte postale. (Collection particulière).

IVR11_20087800461NUC2

Auteur de l'illustration (reproduction) : Pascal Durand

Auteur du document reproduit : Louis Rémy Sabattier

Date de prise de vue : 2008

(c) Région Île-de-France (reproduction)

communication libre, reproduction soumise à autorisation (reproduction)



Dessin de la façade orientale de la cour. (Région Ile-de-France, Service Patrimoines et inventaire).

IVR11_20097800019NUC2

Auteur de l'illustration : Diane Bétored

Date de prise de vue : 2009

(c) Région Ile-de-France - Inventaire général du patrimoine culturel
communication libre, reproduction soumise à autorisation



Vue du plan d'eau dont l'existence est attestée sur les plans anciens.

IVR11_20077800504XA

Auteur de l'illustration : Laurent Kruszyk

Date de prise de vue : 2007

(c) Laurent Kruszyk, Région Île-de-France
communication libre, reproduction soumise à autorisation



Vue d'ensemble de la ferme tournée vers l'est. On aperçoit la forêt de l'Hautil à l'arrière.

IVR11_20077800498XA

Auteur de l'illustration : Laurent Kruszyk

Date de prise de vue : 2007

(c) Laurent Kruszyk, Région Île-de-France
communication libre, reproduction soumise à autorisation



Vue d'une partie des bâtiments agricoles depuis les champs.

IVR11_20077800500XA

Auteur de l'illustration : Laurent Kruszyk

Date de prise de vue : 2007

(c) Laurent Kruszyk, Région Île-de-France
communication libre, reproduction soumise à autorisation



Vue du corps d'entrée et des bâtiments qui l'encadrent depuis les champs.

IVR11_20077800502XA

Auteur de l'illustration : Laurent Kruszyk

Date de prise de vue : 2007

(c) Laurent Kruszyk, Région Île-de-France

communication libre, reproduction soumise à autorisation



La façade antérieure de la ferme : vue de trois quarts.

IVR11_20077800508XA

Auteur de l'illustration : Laurent Kruszyk

Date de prise de vue : 2007

(c) Laurent Kruszyk, Région Île-de-France
communication libre, reproduction soumise à autorisation



La façade arrière des bâtiments situés à l'ouest de la cour.

IVR11_20077800541XA

Auteur de l'illustration : Laurent Kruszyk

Date de prise de vue : 2007

(c) Laurent Kruszyk, Région Île-de-France
communication libre, reproduction soumise à autorisation



La façade nord avec la charreterie construite en 1909.

IVR11_20077800514XA

Auteur de l'illustration : Laurent Kruszyk

Date de prise de vue : 2007

(c) Laurent Kruszyk, Région Île-de-France
communication libre, reproduction soumise à autorisation



Vue intérieure de la charreterie qui sert aujourd'hui à stocker le blé.

IVR11_20077800516XA

Auteur de l'illustration : Laurent Kruszyk

Date de prise de vue : 2007

(c) Laurent Kruszyk, Région Île-de-France
communication libre, reproduction soumise à autorisation



La façade antérieure de la ferme : vue de face.

IVR11_20077800506XA

Auteur de l'illustration : Laurent Kruszyk

Date de prise de vue : 2007

(c) Laurent Kruszyk, Région Île-de-France
communication libre, reproduction soumise à autorisation



Façade antérieure : vue du porche.

IVR11_20077800512XA

Auteur de l'illustration : Laurent Kruszyk

Date de prise de vue : 2007

(c) Laurent Kruszyk, Région Île-de-France
communication libre, reproduction soumise à autorisation



Façade antérieure : vue de trois quarts.

IVR11_20077800510XA

Auteur de l'illustration : Laurent Kruszyk

Date de prise de vue : 2007

(c) Laurent Kruszyk, Région Île-de-France
communication libre, reproduction soumise à autorisation



Vue du corps d'entrée depuis la cour.

IVR11_20077800521XA

Auteur de l'illustration : Laurent Kruszyk

Date de prise de vue : 2007

(c) Laurent Kruszyk, Région Île-de-France
communication libre, reproduction soumise à autorisation



Vue du corps d'entrée depuis la cour.

IVR11_20077800518XA

Auteur de l'illustration : Laurent Kruszyk

Date de prise de vue : 2007

(c) Laurent Kruszyk, Région Île-de-France
communication libre, reproduction soumise à autorisation



Vue des bâtiments du corps d'entrée depuis la cour.

IVR11_20077800519XA

Auteur de l'illustration : Laurent Kruszyk

Date de prise de vue : 2007

(c) Laurent Kruszyk, Région Île-de-France
communication libre, reproduction soumise à autorisation



Vue de la cour.

IVR11_20077800523XA

Auteur de l'illustration : Laurent Kruszyk

Date de prise de vue : 2007

(c) Laurent Kruszyk, Région Île-de-France

communication libre, reproduction soumise à autorisation



Vue de la seconde porte charretière qui se trouve à l'extrémité des bâtiments du corps d'entrée.

IVR11_20077800524XA

Auteur de l'illustration : Laurent Kruszyk

Date de prise de vue : 2007

(c) Laurent Kruszyk, Région Île-de-France
communication libre, reproduction soumise à autorisation



Vue de la seconde porte charretière.

IVR11_20077800525XA

Auteur de l'illustration : Laurent Kruszyk

Date de prise de vue : 2007

(c) Laurent Kruszyk, Région Île-de-France

communication libre, reproduction soumise à autorisation



Vue depuis la cour du bâtiment sud comportant écuries et grenier.

IVR11_20077800526XA

Auteur de l'illustration : Laurent Kruszyk

Date de prise de vue : 2007

(c) Laurent Kruszyk, Région Île-de-France
communication libre, reproduction soumise à autorisation



Vue de l'angle sud ouest de la cour.

IVR11_20077800528XA

Auteur de l'illustration : Laurent Kruszyk

Date de prise de vue : 2007

(c) Laurent Kruszyk, Région Île-de-France
communication libre, reproduction soumise à autorisation



Vue de l'angle sud ouest de la cour.

IVR11_20077800530XA

Auteur de l'illustration : Laurent Kruszyk

Date de prise de vue : 2007

(c) Laurent Kruszyk, Région Île-de-France
communication libre, reproduction soumise à autorisation



Vue d'ensemble des bâtiments sur le côté ouest de la cour.

IVR11_20077800532XA

Auteur de l'illustration : Laurent Kruszyk

Date de prise de vue : 2007

(c) Laurent Kruszyk, Région Île-de-France
communication libre, reproduction soumise à autorisation



Vue de l'angle nord ouest de la cour.

IVR11_20077800534XA

Auteur de l'illustration : Laurent Kruszyk

Date de prise de vue : 2007

(c) Laurent Kruszyk, Région Île-de-France
communication libre, reproduction soumise à autorisation



Vue depuis la cour des bâtiments la fermant au nord.

IVR11_20077800536XA

Auteur de l'illustration : Laurent Kruszyk

Date de prise de vue : 2007

(c) Laurent Kruszyk, Région Île-de-France
communication libre, reproduction soumise à autorisation



L'ancien potager se trouvant à l'arrière des bâtiments situés à l'ouest.

IVR11_20077800538XA

Auteur de l'illustration : Laurent Kruszyk

Date de prise de vue : 2007

(c) Laurent Kruszyk, Région Île-de-France
communication libre, reproduction soumise à autorisation



Mur à chasselas dans le potager.

IVR11_20077800540XA

Auteur de l'illustration : Laurent Kruszyk

Date de prise de vue : 2007

(c) Laurent Kruszyk, Région Île-de-France
communication libre, reproduction soumise à autorisation



Mur de clôture de l'ancien potager servant aussi de mur à chasselas.

IVR11_20077800539XA

Auteur de l'illustration : Laurent Kruszyk

Date de prise de vue : 2007

(c) Laurent Kruszyk, Région Île-de-France

communication libre, reproduction soumise à autorisation



La charpente de la grange qui ferme la cour à l'angle nord est.

IVR11_20077800542XA

Auteur de l'illustration : Laurent Kruszyk

Date de prise de vue : 2007

(c) Laurent Kruszyk, Région Île-de-France
communication libre, reproduction soumise à autorisation



Sénaillère dans le bâtiment?.

IVR11_20077800544XA

Auteur de l'illustration : Laurent Kruszyk

Date de prise de vue : 2007

(c) Laurent Kruszyk, Région Île-de-France
communication libre, reproduction soumise à autorisation



Vue intérieure du bâtiment se trouvant à côté du corps d'entrée.

IVR11_20077800546XA

Auteur de l'illustration : Laurent Kruszyk

Date de prise de vue : 2007

(c) Laurent Kruszyk, Région Île-de-France
communication libre, reproduction soumise à autorisation



Meule et courroies de transmission pour l'actionner.

IVR11_20077800548XA

Auteur de l'illustration : Laurent Kruszyk

Date de prise de vue : 2007

(c) Laurent Kruszyk, Région Île-de-France
communication libre, reproduction soumise à autorisation



L'ancienne forge : vue d'ensemble.

IVR11_20077800550XA

Auteur de l'illustration : Laurent Kruszyk

Date de prise de vue : 2007

(c) Laurent Kruszyk, Région Île-de-France
communication libre, reproduction soumise à autorisation



L'ancienne forge : le système de courroie qui actionnait les machines de l'atelier est encore en place.

IVR11_20077800556XA

Auteur de l'illustration : Laurent Kruszyk

Date de prise de vue : 2007

(c) Laurent Kruszyk, Région Île-de-France
communication libre, reproduction soumise à autorisation



L'ancienne forge.

IVR11_20077800552XA

Auteur de l'illustration : Laurent Kruszyk

Date de prise de vue : 2007

(c) Laurent Kruszyk, Région Île-de-France
communication libre, reproduction soumise à autorisation



L'ancienne forge : vue d'ensemble.

IVR11_20077800554XA

Auteur de l'illustration : Laurent Kruszyk

Date de prise de vue : 2007

(c) Laurent Kruszyk, Région Île-de-France
communication libre, reproduction soumise à autorisation



Le foyer de la forge surmonté de sa hotte.

IVR11_20077800560XA

Auteur de l'illustration : Laurent Kruszyk

Date de prise de vue : 2007

(c) Laurent Kruszyk, Région Île-de-France
communication libre, reproduction soumise à autorisation



Soufflet mécanique à deux cylindres, relié à une tuyère débouchant au fond du foyer. Les soupapes des cylindres étaient actionnées manuellement.

IVR11_20077800560XA

Auteur de l'illustration : Laurent Kruszyk

Date de prise de vue : 2007

(c) Laurent Kruszyk, Région Île-de-France
communication libre, reproduction soumise à autorisation



Pinces de manutention de forgeron.

IVR11_20077800558XA

Auteur de l'illustration : Laurent Kruszyk

Date de prise de vue : 2007

(c) Laurent Kruszyk, Région Île-de-France
communication libre, reproduction soumise à autorisation