

Île-de-France, Seine-et-Marne  
Melun

## présentation de l'étude du patrimoine de Melun

### Références du dossier

Numéro de dossier : IA77000605

Date(s) de rédaction : 2007

Cadre de l'étude : inventaire topographique

### Désignation

Aires d'études : Melun

Île-de-France, Seine-et-Marne

Melun

Milieu d'implantation :

Références cadastrales :

### Liens web

- /dossinventaire/pdf/IA77000605.pdf : /dossinventaire/pdf/IA77000605.pdf

### Illustrations



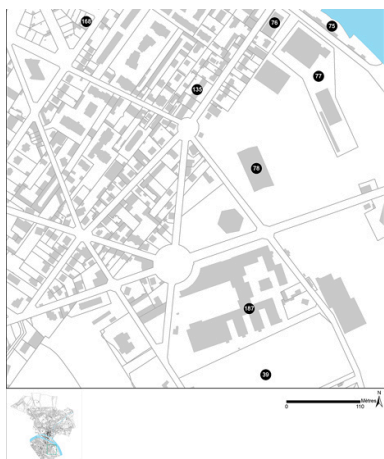
Carte n°1 : les quartiers étudiés.  
Dess. Diane Bétored  
IVR11\_20077700184NUDA



Carte n°2 : les ensembles étudiés.  
Dess. Diane Bétored  
IVR11\_20077700185NUDA



Carte n°3, 1ere partie : les édifices étudiés à titre individuel, dans la partie sud de la commune.  
Dess. Diane Bétored  
IVR11\_20077700193NUDA



Carte n°3, 2eme partie : les édifices étudiés à titre individuel, dans le sud-est de la ville.  
Dess. Diane Bétored  
IVR11\_20077700197NUDA



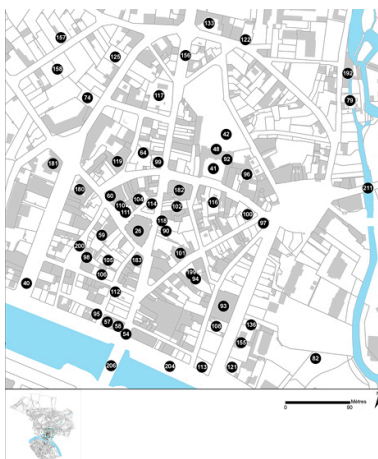
Carte n°3, 3eme partie : les édifices étudiés à titre individuel, dans le quartier Saint-Ambroise et sur l'île Saint-Etienne.  
Dess. Diane Bétored  
IVR11\_20077700192NUDA



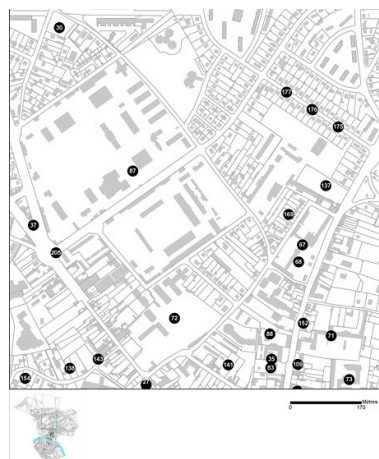
Carte n°3, 4eme partie : les édifices étudiés à titre individuel, dans la partie ouest du quartier de la Varenne.  
Dess. Diane Bétored  
IVR11\_20077700191NUDA



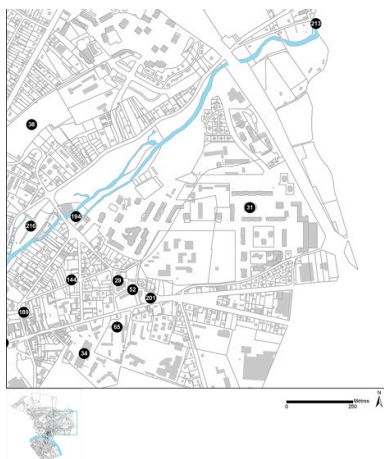
Carte n°3, 5eme partie : les édifices étudiés à titre individuel, dans l'ouest de la ville (pointe occidentale de l'île Saint-Etienne et partie sud du faubourg Saint-Barthélemy, en limite du Mée-sur-Seine).  
Dess. Diane Bétored  
IVR11\_20077700189NUDA



Carte n°3, 6eme partie : les édifices étudiés à titre individuel, dans le quartier Saint-Aspais.  
Dess. Diane Bétored  
IVR11\_20077700190NUDA



Carte n°3, 7eme partie : les édifices étudiés à titre individuel, sur le plateau nord.  
Dess. Diane Bétored  
IVR11\_20077700187NUDA



Carte n°3, 8eme partie : les  
édifices étudiés à titre individuel,  
dans le quartier Saint-Liesne  
et la vallée de l'Almont.  
Dess. Diane Bétored  
IVR11\_20077700188NUDA

Carte n°3, 9eme partie : les édifices  
étudiés à titre individuel, dans le nord  
de la commune (bois de Montaigu).  
Dess. Diane Bétored  
IVR11\_20077700186NUDA

Auteur(s) du dossier : Judith Förstel

Copyright(s) : (c) Région Ile-de-France - Inventaire général du patrimoine culturel



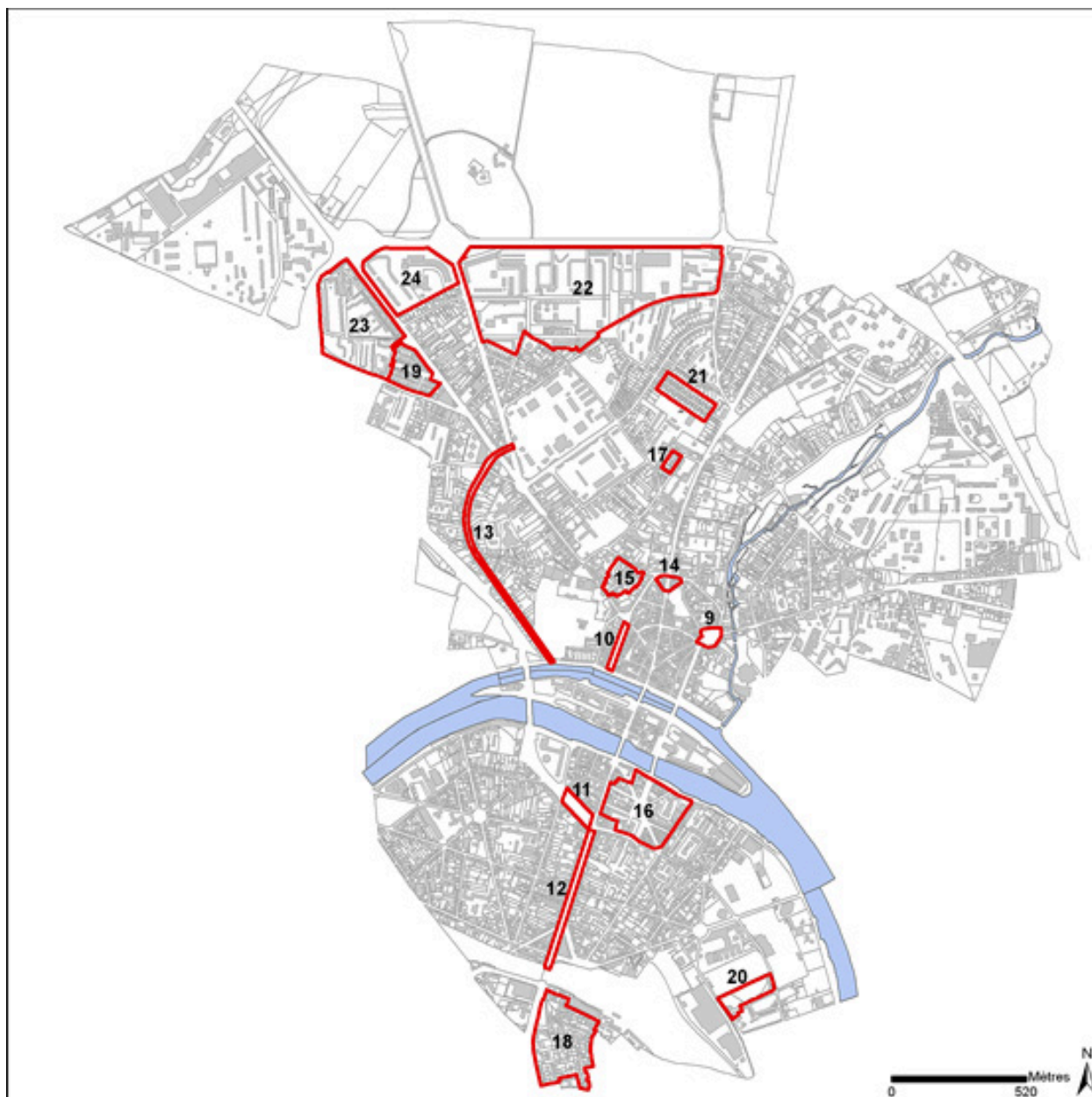
Carte n°1 : les quartiers étudiés.

IVR11\_20077700184NUDA

Auteur de l'illustration : Diane Bétored

Date de prise de vue : 2007

(c) Région Ile-de-France - Inventaire général du patrimoine culturel  
communication libre, reproduction soumise à autorisation



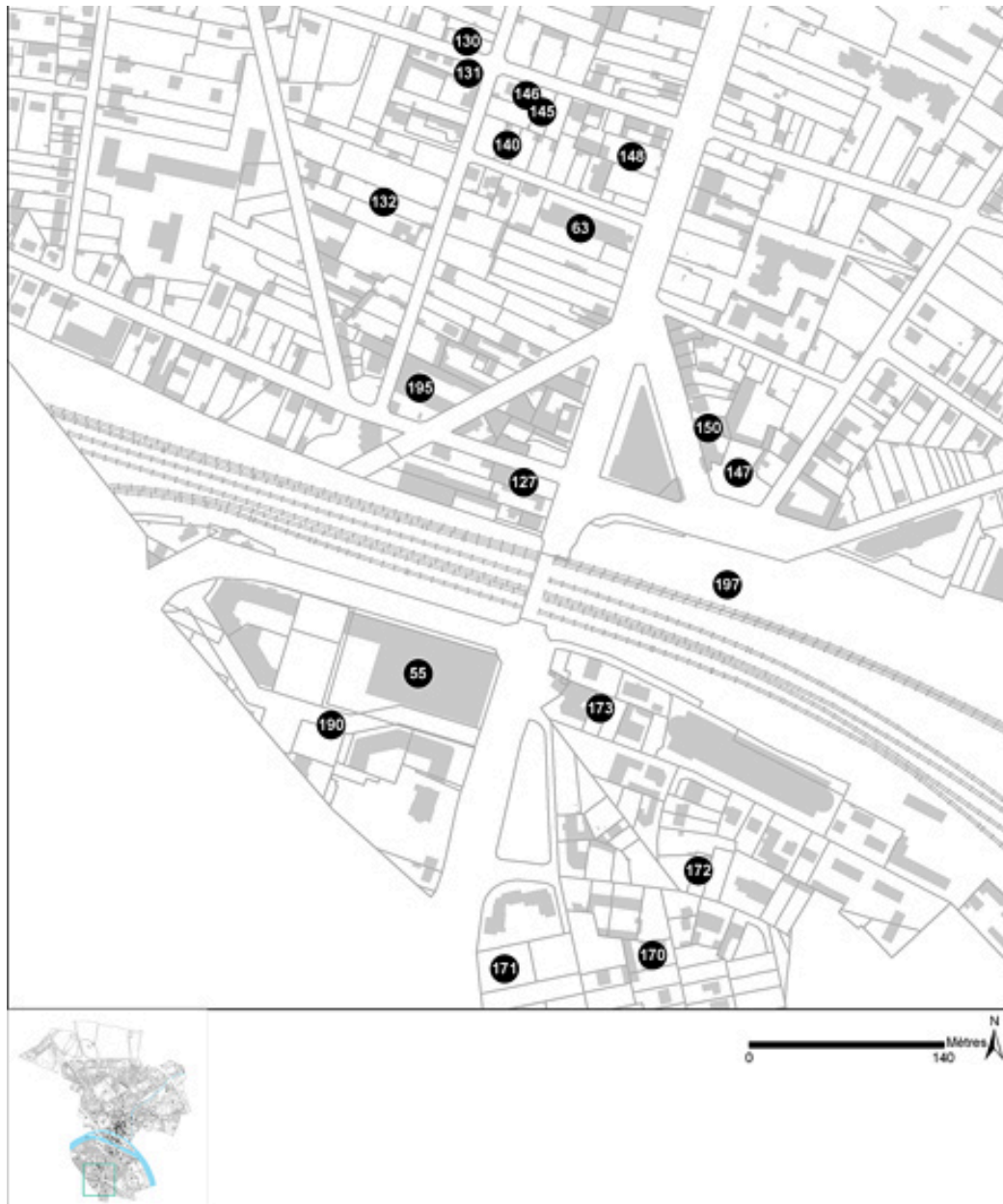
Carte n°2 : les ensembles étudiés.

IVR11\_20077700185NUDA

Auteur de l'illustration : Diane Bétored

Date de prise de vue : 2007

(c) Région Ile-de-France - Inventaire général du patrimoine culturel  
communication libre, reproduction soumise à autorisation



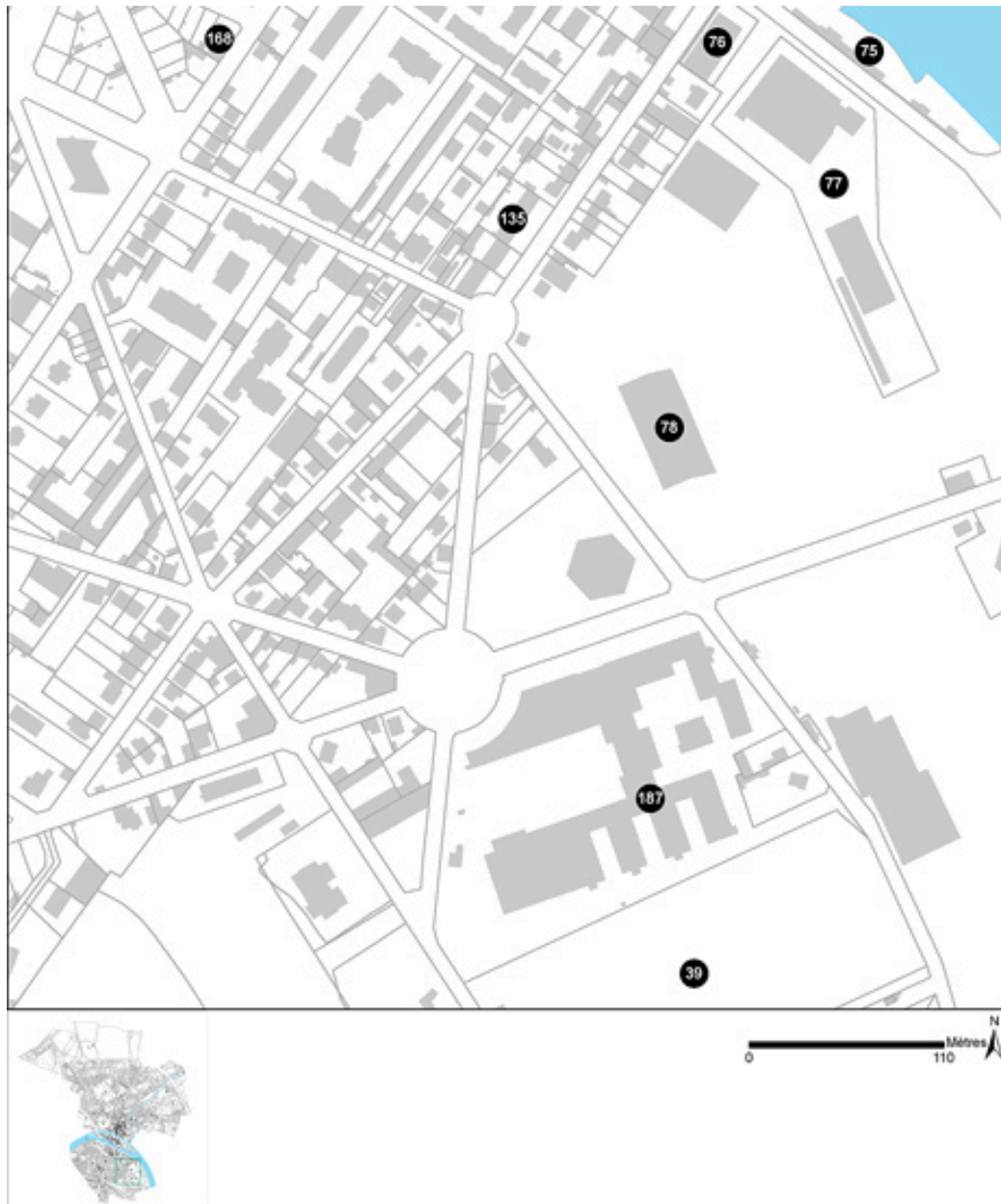
Carte n°3, 1ere partie : les édifices étudiés à titre individuel, dans la partie sud de la commune.

IVR11\_20077700193NUDA

Auteur de l'illustration : Diane Bétored

Date de prise de vue : 2007

(c) Région Ile-de-France - Inventaire général du patrimoine culturel  
communication libre, reproduction soumise à autorisation



Carte n°3, 2eme partie : les édifices étudiés à titre individuel, dans le sud-est de la ville.

IVR11\_20077700197NUDA

Auteur de l'illustration : Diane Bétored

Date de prise de vue : 2007

(c) Région Ile-de-France - Inventaire général du patrimoine culturel  
communication libre, reproduction soumise à autorisation



Carte n°3, 3eme partie : les édifices étudiés à titre individuel, dans le quartier Saint-Ambroise et sur l'île Saint-Etienne.

IVR11\_20077700192NUDA

Auteur de l'illustration : Diane Bétored

Date de prise de vue : 2007

(c) Région Ile-de-France - Inventaire général du patrimoine culturel  
communication libre, reproduction soumise à autorisation





Carte n°3, 4eme partie : les édifices étudiés à titre individuel, dans la partie ouest du quartier de la Varenne.

IVR11\_20077700191NUDA

Auteur de l'illustration : Diane Bétored

Date de prise de vue : 2007

(c) Région Ile-de-France - Inventaire général du patrimoine culturel  
communication libre, reproduction soumise à autorisation



Carte n°3, 5eme partie : les édifices étudiés à titre individuel, dans l'ouest de la ville (pointe occidentale de l'île Saint-Etienne et partie sud du faubourg Saint-Barthélemy, en limite du Mée-sur-Seine).

IVR11\_20077700189NUDA

Auteur de l'illustration : Diane Bétored

Date de prise de vue : 2007

(c) Région Ile-de-France - Inventaire général du patrimoine culturel  
communication libre, reproduction soumise à autorisation



Carte n°3, 6eme partie : les édifices étudiés à titre individuel, dans le quartier Saint-Aspais.

IVR11\_20077700190NUDA

Auteur de l'illustration : Diane Bétored

Date de prise de vue : 2007

(c) Région Ile-de-France - Inventaire général du patrimoine culturel  
communication libre, reproduction soumise à autorisation



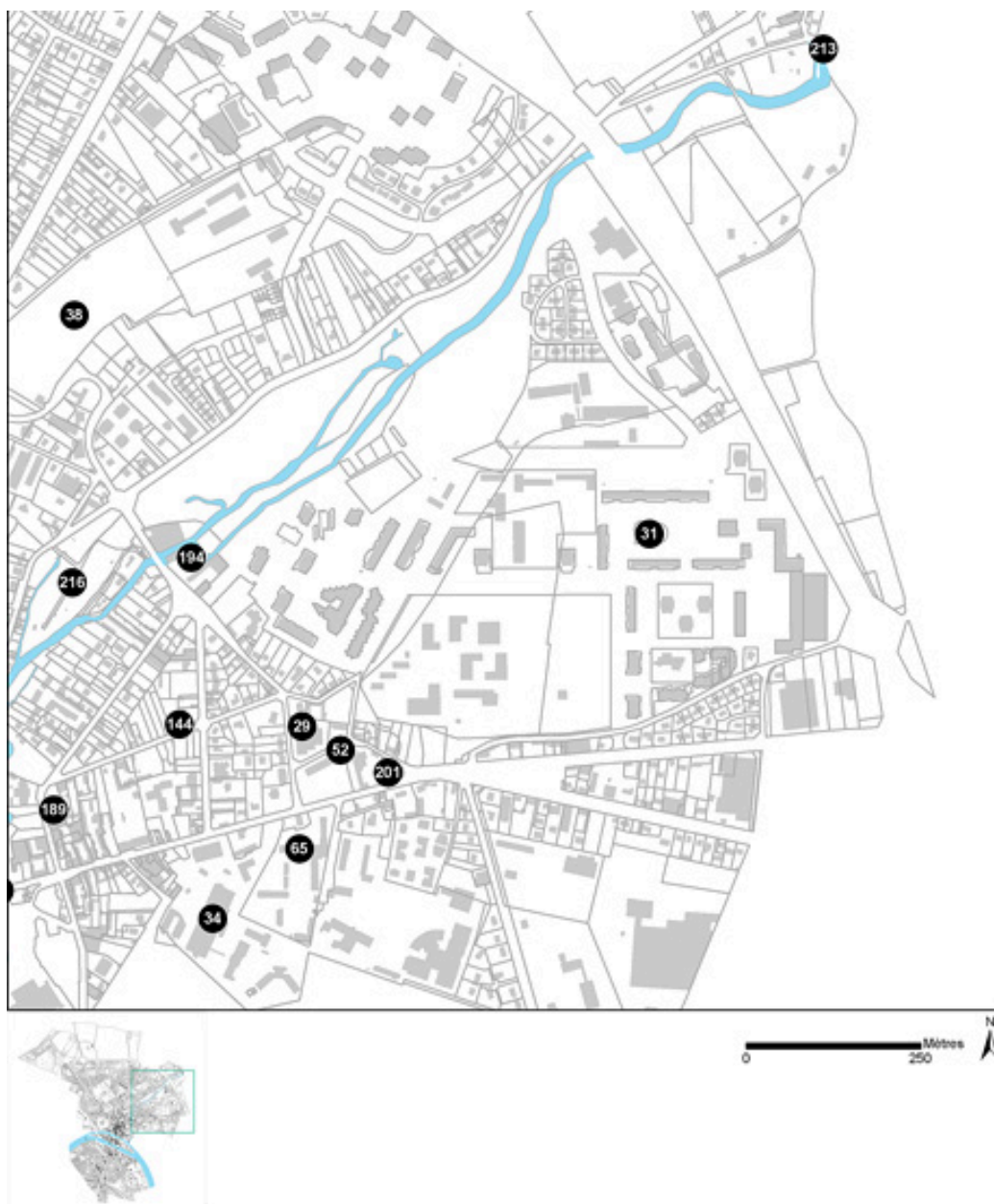
Carte n°3, 7eme partie : les édifices étudiés à titre individuel, sur le plateau nord.

IVR11\_20077700187NUDA

Auteur de l'illustration : Diane Bétored

Date de prise de vue : 2007

(c) Région Ile-de-France - Inventaire général du patrimoine culturel  
communication libre, reproduction soumise à autorisation



Carte n°3, 8eme partie : les édifices étudiés à titre individuel, dans le quartier Saint-Liesne et la vallée de l'Almont.

IVR11\_20077700188NUDA

Auteur de l'illustration : Diane Bétored

Date de prise de vue : 2007

(c) Région Ile-de-France - Inventaire général du patrimoine culturel  
communication libre, reproduction soumise à autorisation



Carte n°3, 9eme partie : les édifices étudiés à titre individuel, dans le nord de la commune (bois de Montaigu).

IVR11\_20077700186NUDA

Auteur de l'illustration : Diane Bétored

Date de prise de vue : 2007

(c) Région Ile-de-France - Inventaire général du patrimoine culturel  
communication libre, reproduction soumise à autorisation