

Île-de-France, Essonne
Athis-Mons
zone industrielle
7 quai de l' Industrie

entrepôt commercial de produits chimiques agricoles de la Société Bineau-Engrais

Références du dossier

Numéro de dossier : IA91000535
Date de l'enquête initiale : 2001
Date(s) de rédaction : 2003
Cadre de l'étude : inventaire topographique , patrimoine industriel
Degré d'étude : étudié

Désignation

Dénomination : entrepôt commercial
Précision sur la dénomination : entrepôt commercial de produits chimiques agricoles
Appellation : Société Bineau-Engrais

Compléments de localisation

Milieu d'implantation : en ville
Références cadastrales : 1987, P

Historique

L'installation au lieu-dit les Réages Tortus du dépôt d'engrais chimiques de la société Bineau-Engrais, dont le siège est à Orléans, est autorisée par arrêté préfectoral du 27 avril 1895, sous réserve que ces produits soient stockés dans des magasins couverts et ne subissent aucune manipulation. L'arrêté d'autorisation est rapporté le 30 novembre 1943, l'établissement n'existant plus depuis un certain nombre d'années.

Période(s) principale(s) : 4e quart 19e siècle
Auteur(s) de l'oeuvre : maître d'oeuvre inconnu

Description

Éléments descriptifs


Typologies et état de conservation

État de conservation : détruit


Liens web

- Dossier PDF : <http://www2.culture.gouv.fr/documentation/memoire/HTML/IVR11/IA91000535/index.htm>

Illustrations



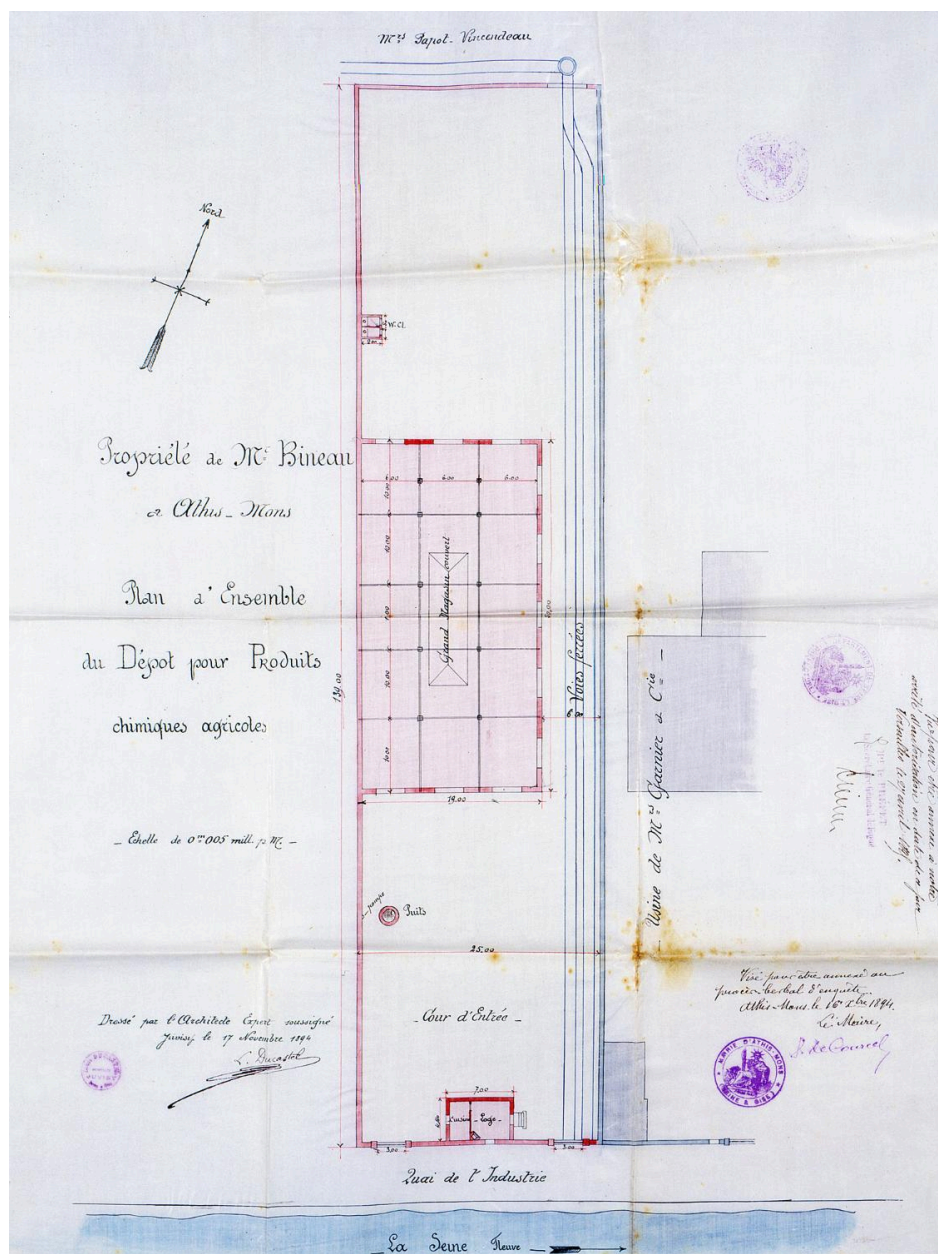
Plan d'ensemble dressé par
l'architecte L. Ducastel,
Juvisy, 17 novembre 1894.
IVR11_20039101282XA



Plan des abords dans un rayon de
200 mètres, dressé par l'architecte L.
Ducastel, dans le cadre de la demande
d'autorisation de construction déposée
auprès de la préfecture de Seine-et-
Oise ; Juvisy, 17 novembre 1894.
IVR11_20039101284XA

Auteur(s) du dossier : Brigitte Blanc

Copyright(s) : (c) Région Ile-de-France - Inventaire général du patrimoine culturel



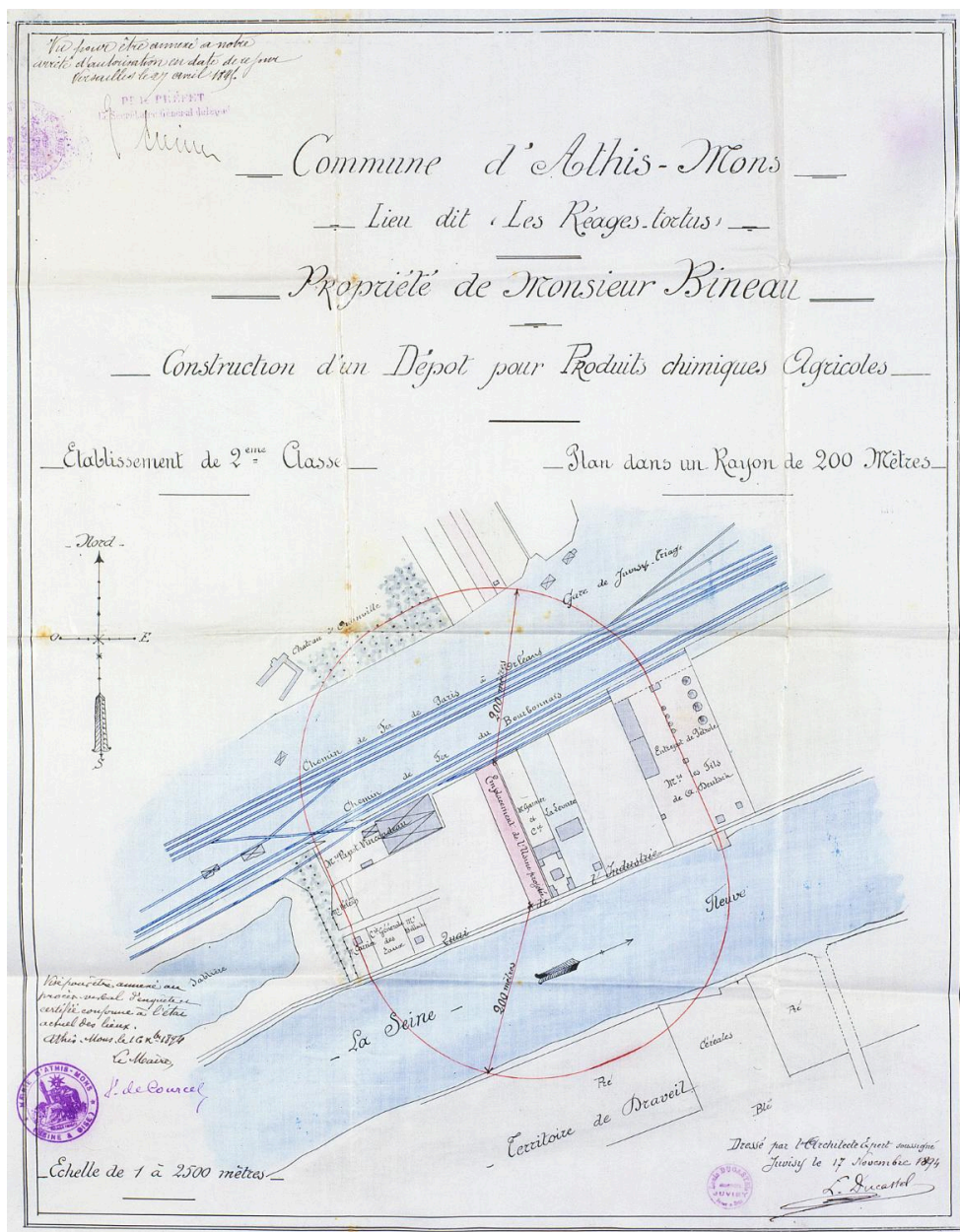
Plan d'ensemble dressé par l'architecte L. Ducastel, Juvisy, 17 novembre 1894.

IVR11_20039101282XA

Date de prise de vue : 2003

(c) Région Île-de-France (reproduction) ; (c) ADAGP

communication libre, reproduction soumise à autorisation (reproduction)



Plan des abords dans un rayon de 200 mètres, dressé par l'architecte L. Ducastel, dans le cadre de la demande d'autorisation de construction déposée auprès de la préfecture de Seine-et-Oise ; Juvisy, 17 novembre 1894.

IVR11_20039101284XA

Date de prise de vue : 2003

(c) Région Île-de-France (reproduction) ; (c) ADAGP

communication libre, reproduction soumise à autorisation (reproduction)