Île-de-France, Essonne
Saint-Sulpice-de-Favières
Les Rochers
Chemin rural n°13

glacière

Références du dossier

Numéro de dossier : IA91001039
Date de l'enquête initiale : 2011
Date(s) de rédaction : 2011
Cadre de l'étude : diagnostic patrimonial
Degré d'étude : étudié

Désignation

Dénomination : glacière

Compléments de localisation

Milieu d'implantation : isolé
Références cadastrales : 1933, B, 434

Historique

La glacière est déjà mentionnée sur des plans et des relevés de 1772. Elle fait alors partie du domaine de Segrez, acheté en 1733 par André Haudry de Soucy, fermier général, qui fait ériger un château entre 1733 et 1749. Le Marquis d'Argenson s'y installe entre 1749 et 1757 et aménage autour de la demeure un parc régulier comptant plusieurs aménagements hydrauliques. Peut-être la glacière date-t-elle de cette époque. Le domaine est loué en 1772 au Comte Chauvigny de Blot, dont l'épouse fait transformer le parc régulier en parc pittoresque. Dès 1868, alors que le parc devient arboretum, la glacière n'est plus mentionnée sur les plans du domaine de Segrez. Elle est aujourd'hui à l'abandon, hors les murs, et ne fait plus partie du domaine.

Période(s) principale(s) : milieu 18e siècle

Description

La glacière se situe à l'est du château, dans le bois à l'extérieur du mur d'enceinte. Recouverte d'un monticule végétal, elle s'ouvre vers le nord par une baie cintrée en moellons appareillés dont le vantail a disparu. Un petit couloir voûté en berceau mène à une seconde porte, dont ne subsistent que l'encadrement et les gonds. L'ensemble servait de sas pour garantir l'isolation thermique. Au-delà de la seconde porte se trouve la cuve, en partie comblée aujourd'hui mais d'une profondeur encore estimée à plus de trois mètres. Elle est de section circulaire et son fond est d'un diamètre inférieur à celui qui a été mesuré au niveau du couloir d'accès. La cuve est couverte d'une coupole percée de trous d'aération ; les trous de boulin qui ont servi à sa construction sont toujours visibles sur ses flancs. L'ensemble est édifié en moellons de grès.

Eléments descriptifs

Matériau(x) du gros-oeuvre, mise en oeuvre et revêtement : grès ; moellon
Matériau(x) de couverture : terre en couverture
Couvrements : voûte en berceau ; coupole

Statut, intérêt et protection

Intérêt de l'œuvre : à signaler
Statut de la propriété : propriété privée

Illustrations

Vue générale de la glacière.
Phot. Philippe Ayrault,
Phot. Laurent Kruszyk
IVR11_20119100196NUC4A

Vue du monticule qui recouvre
la glacière vers l'ouest.
Phot. Philippe Ayrault,
Phot. Laurent Kruszyk
IVR11_20119100197NUC4A

L'entrée et le couloir de la glacière.
Phot. Philippe Ayrault,
Phot. Laurent Kruszyk
IVR11_20119100198NUC4A

Le couloir de la glacière
en direction de l'extérieur.
Phot. Philippe Ayrault,
Phot. Laurent Kruszyk
IVR11_20119100199NUC4A

Le couloir de la glacière en
direction de l'extérieur vu
depuis le rebord de la cuve.
Phot. Philippe Ayrault,
Phot. Laurent Kruszyk
IVR11_20119100200NUC4A

Le couloir et la partie
supérieure de la cuve.
Phot. Philippe Ayrault,
Phot. Laurent Kruszyk
IVR11_20119100201NUC4A



Les flancs de la cuve.
Phot. Philippe Ayrault,
Phot. Laurent Kruszyk
IVR11_20119100202NUC4A



La coupole de la cuve
et le couloir d'accès.
Phot. Philippe Ayrault,
Phot. Laurent Kruszyk
IVR11_20119100203NUC4A



La coupole de la cuve
et le couloir d'accès.
Phot. Philippe Ayrault,
Phot. Laurent Kruszyk
IVR11_20119100204NUC4A

Dossiers liés

Dossiers de synthèse :
Présentation du diagnostic patrimonial du Centre-Essonne (cantons de Dourdan, Saint-Chéron) (IA91001008) Île-de-France, Essonne, Boissy-sous-Saint-Yon
Oeuvre(s) contenue(s) :

Auteur(s) du dossier : Maud Marchand
Copyright(s) : (c) Région Ile-de-France - Inventaire général du patrimoine culturel

Vue générale de la glacière.

IVR11_20119100196NUC4A
Auteur de l'illustration : Philippe Ayrault, Auteur de l'illustration : Laurent Kruszyk
Date de prise de vue : 2011
(c) Philippe Ayrault, Région Île-de-France ; (c) Laurent Kruszyk, Région Île-de-France
communication libre, reproduction soumise à autorisation

Vue du monticule qui recouvre la glacière vers l'ouest.

IVR11_20119100197NUC4A
Auteur de l'illustration : Philippe Ayrault, Auteur de l'illustration : Laurent Kruszyk
Date de prise de vue : 2011
(c) Philippe Ayrault, Région Île-de-France ; (c) Laurent Kruszyk, Région Île-de-France
communication libre, reproduction soumise à autorisation

L'entrée et le couloir de la glacière.

IVR11_20119100198NUC4A
Auteur de l'illustration : Philippe Ayrault, Auteur de l'illustration : Laurent Kruszyk
Date de prise de vue : 2011
(c) Philippe Ayrault, Région Île-de-France ; (c) Laurent Kruszyk, Région Île-de-France
communication libre, reproduction soumise à autorisation

Le couloir de la glacière en direction de l'extérieur.

IVR11_20119100199NUC4A
Auteur de l'illustration : Philippe Ayrault, Auteur de l'illustration : Laurent Kruszyk
Date de prise de vue : 2011
(c) Philippe Ayrault, Région Île-de-France ; (c) Laurent Kruszyk, Région Île-de-France
communication libre, reproduction soumise à autorisation

Le couloir de la glacière en direction de l'extérieur vu depuis le rebord de la cuve.

IVR11_20119100200NUC4A
Auteur de l'illustration : Philippe Ayrault, Auteur de l'illustration : Laurent Kruszyk
Date de prise de vue : 2011
(c) Philippe Ayrault, Région Île-de-France ; (c) Laurent Kruszyk, Région Île-de-France
communication libre, reproduction soumise à autorisation



Le couloir et la partie supérieure de la cuve.

IVR11_20119100201NUC4A
Auteur de l'illustration : Philippe Ayrault, Auteur de l'illustration : Laurent Kruszyk
Date de prise de vue : 2011
(c) Philippe Ayrault, Région Île-de-France ; (c) Laurent Kruszyk, Région Île-de-France
communication libre, reproduction soumise à autorisation



Les flancs de la cuve.

IVR11_20119100202NUC4A
Auteur de l'illustration : Philippe Ayrault, Auteur de l'illustration : Laurent Kruszyk
Date de prise de vue : 2011
(c) Philippe Ayrault, Région Île-de-France ; (c) Laurent Kruszyk, Région Île-de-France
communication libre, reproduction soumise à autorisation



La coupole de la cuve et le couloir d'accès.

IVR11_20119100203NUC4A
Auteur de l'illustration : Philippe Ayrault, Auteur de l'illustration : Laurent Kruszyk
Date de prise de vue : 2011
(c) Philippe Ayrault, Région Île-de-France ; (c) Laurent Kruszyk, Région Île-de-France
communication libre, reproduction soumise à autorisation



La coupole de la cuve et le couloir d'accès.

IVR11_20119100204NUC4A
Auteur de l'illustration : Philippe Ayrault, Auteur de l'illustration : Laurent Kruszyk
Date de prise de vue : 2011
(c) Philippe Ayrault, Région Île-de-France ; (c) Laurent Kruszyk, Région Île-de-France
communication libre, reproduction soumise à autorisation