

Île-de-France, Essonne  
Athis-Mons

## présentation de la commune d'Athis-Mons

### Références du dossier

Numéro de dossier : IA91000588  
Date de l'enquête initiale : 2001  
Date(s) de rédaction : 2004  
Cadre de l'étude : inventaire topographique

### Désignation

Aires d'études : Athis-Mons  
Milieu d'implantation :

### Historique

Des restes de structures mises au jour sur le coteau des Vignes témoignent d'une occupation gallo-romaine des 3<sup>e</sup> et 4<sup>e</sup> siècles. La première mention écrite de Mons, communauté distincte d'Athis jusqu'en 1817, apparaît à la fin du 10<sup>e</sup> siècle dans une charte d'Hugues Capet en faveur de l'abbaye de Saint-Magloire. Cette terre semble avoir fait partie du domaine royal, tandis que la seigneurie d'Athis appartient à une famille influente à la cour. En 1417 le chapitre de Notre-Dame-de-Paris achète à Guillaume d'Estouteville la seigneurie de Mons-Ablon, dont 190 ha forment le domaine de la ferme seigneuriale ou ferme de Mons. La cure d'Athis est en 1140 confiée à l'abbaye de Saint-Victor de Paris qui y installe un prieuré-cure dédié à saint Denis. En 1453 la seigneurie d'Athis entre dans les familles parlementaires des Poignant et des Viole puis en 1628 dans celle des La Brousse, gentilshommes périgourdins. Plusieurs terres (Avaucourt, Ozonville et Chaïges) relèvent alors du fief principal. En 1743, Louise-Anne de Bourbon-Condé, comtesse de Charolais, petite-fille de Louis XIV, achète la seigneurie d'Athis et apporte d'importantes transformations au château. Athis est alors un village de 400 habitants, tandis que celui de Mons en compte environ 300, qui vivent de l'exploitation de la vigne implantée sur le coteau, où la proximité de Paris a attiré aussi de nombreuses "maisons des champs". En 1817 les deux territoires sont réunis en une seule commune. L'arrivée du chemin de fer en 1841 (compagnie d'Orléans) entraîne l'essor de la villégiature sur le coteau de Mons et sur les bords de Seine, puis dans la dernière décennie du siècle, l'apparition d'un quartier industriel dans le Val, lié à la création de la gare de triage de Juvisy en 1884 ainsi qu'au développement d'une zone industrielle entre le fleuve et les voies ferrées. La cité du Cottage abrite à partir de 1894 les cheminots employés par la Compagnie d'Orléans. Un groupe scolaire, une église et un temple sont construits entre 1905 et 1911 pour desservir ce quartier. A partir de 1896 l'habitat gagne les terres agricoles du plateau, occupées jusque-là par la seule ferme du Petit Athis. Entre cette date et 1930, 35 lotissements sont créés de part et d'autre de la RN 7 par des sociétés mutuelles d'épargne qui achètent les domaines mis en vente par des marchands de biens (cabinet Bernheim). Leurs plans sont dessinés selon une trame répétitive par le géomètre Poussin de Juvisy-sur-Orge. L'aménagement de ces lotissements (assainissement, viabilité) s'effectue à partir de 1928 grâce au financement prévu par la loi Sarraut. L'école et le marché des Gravilliers sont ouverts en 1928 et 1930 en bordure de la RN 7. Athis-Mons, où vivent alors près de 11 000 habitants, a ainsi atteint à la fin des années 30 son urbanisation maximale. En avril et en mai 1944, le quartier du Val est entièrement détruit par les bombardements alliés qui visent la gare de triage de Juvisy et le pont ferroviaire de Lyon. Le projet de reconstruction et d'aménagement de la commune, déclarée sinistrée par arrêté ministériel du 3 mars 1945, est établi par les urbanistes André Masson-Detourbet et Clément Tambuté. Deux associations syndicales de reconstruction sont les maîtres d'ouvrage des opérations de reconstruction qui s'échelonnent de 1948 à 1960. A partir des années 50, des programmes de logements collectifs sont mis en oeuvre pour faire face à l'accroissement de la population (plus de 14 000 habitants en 1954, près de 24 000 en 1962) ; ils occupent les espaces libres du plateau et du Val, comme la cité Mozart à l'emplacement des anciennes forges et la cité des 3 F au lieu-dit le Noyer Renard. A partir de 1990 le centre-ville est rénové par la création d'une ZAC de 5,5 ha entre la rue Conrart et la place de l'église.

## Liens web

- <http://www2.culture.gouv.fr/documentation/memoire/HTML/IVR11/IA91000588/index.htm>; Dossier PDF : <http://www2.culture.gouv.fr/documentation/memoire/HTML/IVR11/IA91000588/index.htm>; Dossier PDF

## Illustrations



Une quatre-chevaux  
devant un pavillon. S.d.  
IVR11\_20019100772NUCAB



Vue d'ensemble datée de la fin  
du 19e-début du 20e siècles.  
IVR11\_20019100771NUCB




Un pavillon de la Cité  
des Oiseaux, vers 1958.  
IVR11\_20019100761NUCB



Pavillon de la Cité des  
Oiseaux à côté d'un immeuble  
des 3F, vers 1960-1965.  
IVR11\_20019100781NUCB



Un logement de la Cité des  
Oiseaux (cité d'urgence  
installée en 1955). Vers 1965.  
Phot. Vincent Gauvreau  
IVR11\_20019100734NUCB



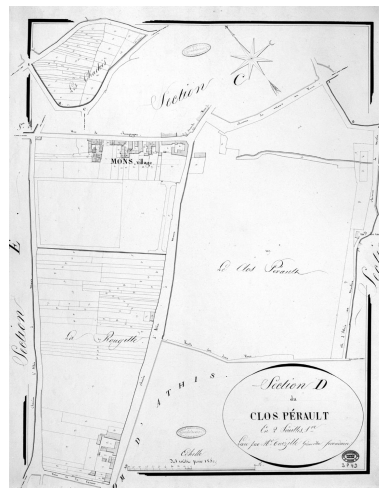
Vue aérienne : la RN 7 dans la  
traversée des deux communes ; au  
premier plan, le stade municipal  
A. Delaune et au fond, le centre  
sportif Paul-Demange (Athis-Mons).  
IVR11\_20049100452NUCA



Vue aérienne de la zone pavillonnaire de part et d'autre de la RN 7 ; à gauche Paray-Vieille-Poste avec l'école Jules-Ferry et l'enclave du centre sportif Paul-Demange situé sur le territoire d'Athis-Mons ; au fond, les pistes de l'aéroport d'Orly. Cliché DDE, octobre 1994.  
IVR11\_20049100450NUCA



Cadastré de 1908 révisé en 1933 : feuille n° 23. Athis-Val, Audessus de la Prairie d'Athis.  
IVR11\_20029101107XA



Cadastré napoléonien : commune de Mons, section D, 1ère feuille, Clos-Péroult, 1812.  
IVR11\_20019100024X



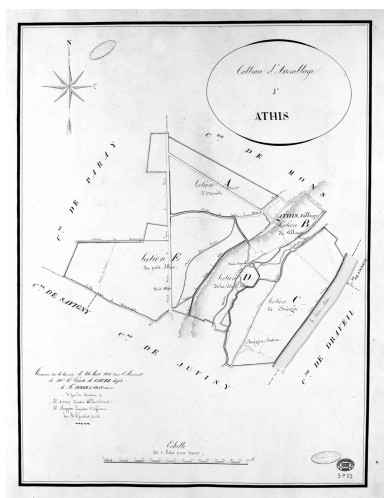
Cadastré napoléonien : commune de Mons, section B, Guyard, 1815.  
IVR11\_20019100034X



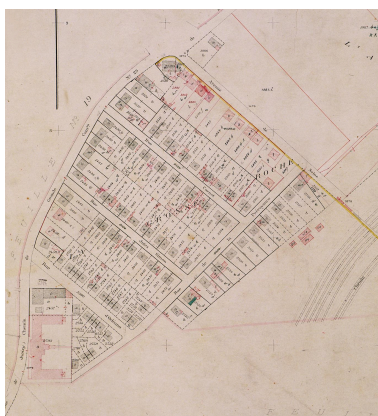
Cadastré napoléonien : commune de Mons, section A, Launette, 1812.  
IVR11\_20019100017X



Cadastré de 1908 révisé en 1933 : feuille n° 16. Le plateau : autour de la villa Bel Respiro.  
IVR11\_20029101095XA



Cadastré napoléonien : commune d'Athis, tableau d'assemblage, 1815.  
IVR11\_20019100033X



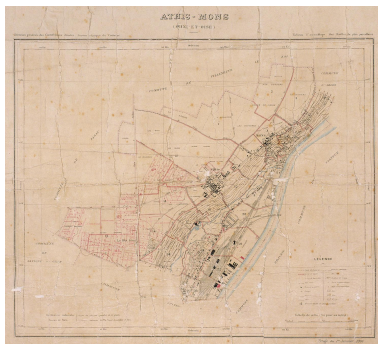
Cadastré de 1908 révisé en 1933 : feuille n° 20. Athis-Val, le Cottage.  
IVR11\_20029101113XA



Murs qui longent le chemin rural n°1 dit de l'Égypte, au niveau du croisement du chemin avec l'avenue Constance.  
Phot. Philippe Ayrault  
IVR11\_20029100441X



Cadastré de 1908 révisé en 1933 :  
feuille n° 8. Bords de Seine (gare et  
confluent de l'Orge et de la Seine).  
IVR11\_20029101119XA



Cadastré de 1908 révisé en  
1933 : tableau d'assemblage,  
tirage du 1er janvier 1906.  
IVR11\_20029101093XA



Jeep dans une rue d'Athis-  
Mons à la Libération.  
IVR11\_20029101921NUCB



Soldats américains dans une rue  
d'Athis-Mons à la Libération.  
IVR11\_20029101909NUCB



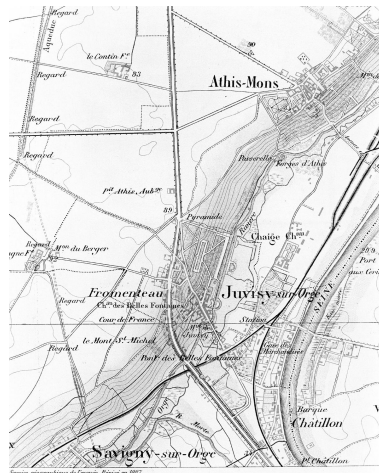
Clôture en ciment armé.  
Phot. Philippe Ayrault  
IVR11\_20049100495XA



La station d'épuration des eaux  
pluviales des pistes d'Orly et  
les immeubles du Clos Perault.  
Phot. Philippe Ayrault  
IVR11\_20029101069XA



Cadastré de 1908 révisé en  
1933 : feuille n° 4. Le coteau  
de Mons, autour des rues  
Caron et Maurice Gunsbourg.  
IVR11\_20029101127XA



Murs le long du chemin rural n°1 dit de l'Égypte, à la hauteur du 46, rue Robert-Schuman.  
Phot. Philippe Ayrault  
IVR11\_20029100432XA



Vue des bords de la Seine.  
IVR11\_20019100152X



Plaque de l'architecte Charles Perrot.  
Phot. Philippe Ayrault  
IVR11\_20029100500XA

Plan des communes d'Athis-Mons et de Juvisy, extr. de la Carte du Service géographique des armées, 1893.  
IVR11\_20019100709X



Vanne sur l'Orge.  
Phot. Philippe Ayrault  
IVR11\_20029101624XA



Vue de la sente des Billeries enjambée par le balcon de la maison.  
Phot. Philippe Ayrault  
IVR11\_20039100601XA



Vue de la sente pavée située entre la rue de la Montagne-de-Mons et la rue Robert-Schuman, en direction du lavoir de Mons.  
Phot. Philippe Ayrault  
IVR11\_20029101438X



Vue d'ensemble, entre les parcs de la mairie (ou d'Avaucourt) et du château d'Athis. Le pont en pierre a remplacé une passerelle en bois construite en 1828 par la baronne de Crussol pour réunir sa propriété d'Avaucourt à celle qu'elle venait d'acquérir de M. Serres de Prat.  
Phot. Philippe Ayrault  
IVR11\_20029100538XA



Vue d'ensemble. La maison figure sur le cadastre de 1815. Propriété de la famille de Courcel qui y installe une maternité en 1933, elle est louée à partir de 1939 à l'inspection générale de l'administration en mission extraordinaire pour la 1ère région (caserne de Noailles à Versailles) puis, acquise par la ville en 1957, elle sert de commissariat de police jusqu'en 1990. Elle est ensuite transformée en médiathèque.

Phot. Philippe Ayrault  
IVR11\_20029101428XA



Vue des immeubles de la ZAC situés entre la mairie et l'église, près de la rue de la Montagne d'Athis.

Phot. Philippe Ayrault  
IVR11\_20039100618VA



Vue des maisons qui bordent le sentier des Calabres (aménagé en escaliers) jusqu'à la Seine.

Phot. Philippe Ayrault  
IVR11\_20029100447X



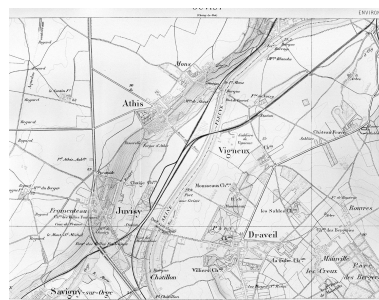
Entrée de l'ancienne Villa du Coteau marquée par un panonceau métallique.

Phot. Philippe Ayrault  
IVR11\_20029100445XA

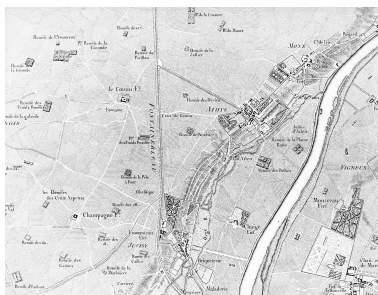
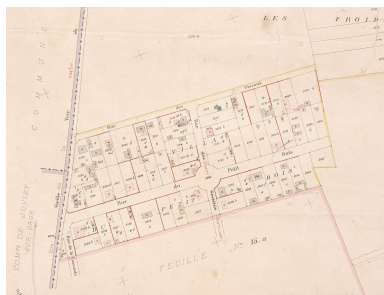


Vue du sentier rural n°5 dit de l'ancien petit Mons, près du carrefour avec le sentier de la Fontaine Garelle.

Phot. Philippe Ayrault  
IVR11\_20019100259XA




Carte de l'Etat-Major dressée par le Service géographique de l'armée, révisée en 1892, mentionnant le pont projeté sur la Seine entre Juvisy et Draveil.  
IVR11\_20019100599X



Cadastre de 1908 révisé en 1933 : feuille n° 6. Le coteau de Mons.

Cadastre de 1908 révisé en  
1933 : feuille n° 15 b, n° 2. Le  
plateau : Villa du Petit-Bois.  
IVR11\_20029101099XA



Plan général du terroir d' Athis-  
sur-Orge avec une petite partie  
des terroirs de Mons et Savigny  
où sont compris plusieurs pièces  
de terre et bas prez appartenant  
à M. Le Bourlier. Extrait des  
anciens plans de 1631 et 1745''',  
par Claude Roux, arpenteur  
et géographe, 1750 : légende.  
IVR11\_20019100354XA

Carte des Chasses du roi, extrait  
de la feuille n°9 : région d'Athis-  
Mons et Juvisy. Entre 1765 et 1768.  
IVR11\_20019100160X




Plan général du terroir d' Athis-  
sur-Orge avec une petite partie  
des terroirs de Mons et Savigny  
où sont compris plusieurs pièces  
de terre et bas prez appartenant à  
M. Le Bourlier..extrait des anciens  
plans de 1631 et 1745''', par Claude  
Roux, arpenteur et géographe, 1750.  
Détail : la Prairie d'Athis et Chaiges.  
IVR11\_20019100356XA

IVR11\_20029101123XA



Plan général du terroir d' Athis-  
sur-Orge avec une petite partie des  
terroirs de Mons et Savigny où sont  
compris plusieurs pièces de terre  
et bas prez appartenant à M. Le  
Bourlier..extrait des anciens plans  
de 1631 et 1745''', par Claude Roux,  
arpenteur et géographe, 1750. Détail :  
le territoire de Juvisy et le château.  
IVR11\_20019100358XA



Vue d'Athis-Mons.  
Autr. Champin  
IVR11\_19809100506Z

Vue aérienne : le quartier de la  
mairie, le vieux village et l'ancienne  
ferme seigneuriale, l'église, le  
lycée Saint-Charles. Années 1960.  
IVR11\_20019100774NUCAB



Vue de la route à hauteur  
de l'école Jules-Ferry.  
IVR11\_20019100763NUCB



Clôture en ciment armé.  
Phot. Philippe Ayrault  
IVR11\_20049100493XE



Vue d'ensemble, vers 1970.  
IVR11\_20019100738NUCB

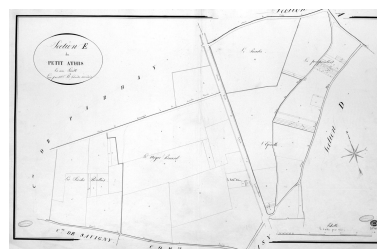


Clôture en ciment armé.  
Phot. Philippe Ayrault  
IVR11\_20049100492XE



Plaque émaillée.  
Phot. Philippe Ayrault  
IVR11\_20029101391XA

Vue des immeubles du  
Val dans les années 60.  
IVR11\_20019100735NUCAB



Cadastré napoléonien :  
commune d'Athis, section  
E, le Petit-Athis, 1815.  
IVR11\_20019100018X



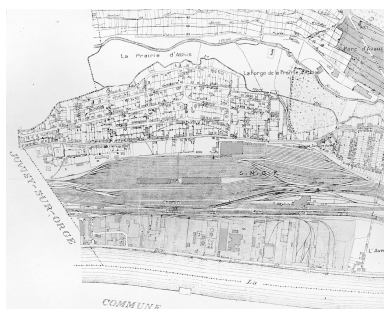
Vue du pont sur l'Orge.  
IVR11\_20029101924NUCB



Plan dressé à partir du plan  
topographique levé en 1945 par  
le géomètre agréé L. Poussin et  
indiquant le schéma de répartition  
des dépenses de reconstruction de  
Juvisy, s. n., s. d. (circa 1949) : les  
lotissements des bords de l'Orge,  
le quartier de la gare de triage, la  
zone industrielle des bords de Seine.  
IVR11\_20039100017XA



Ville d'Athis-Mons : état actuel.  
Fond de plan topographique  
dressé et dessiné en 1944 par  
Bermond, géomètre expert à  
Savigny-sur-Orge"" : centre-ville.  
IVR11\_20019100473X



Ville d'Athis-Mons : état actuel.  
Fond de plan topographique dressé  
et dessiné en 1944 par Bermond,  
géomètre expert à Savigny-  
sur-Orge"" : secteur du Val.  
IVR11\_20019100474X



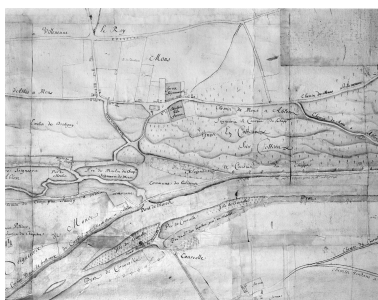
Plan montrant la déviation du  
C.D. 29 dans le quartier du Val  
d'Athis pour élargir l'emprise des  
voies ferrées : plan d'ensemble  
au 1/5000è, 4 juillet 1949.  
IVR11\_20039100059XA



Signature des architectes  
Aubert et Audhoïn, 1948.  
Phot. Philippe Ayrault  
IVR11\_20039100958XA



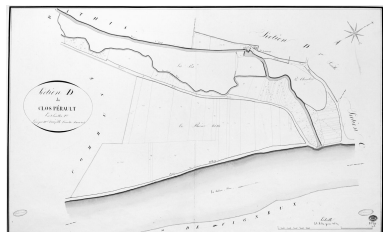
Vue aérienne : réaménagement  
en cours des îlots du centre-  
ville le long de la rue Conrart.



Vue aérienne : château d'Ozonville,  
mairie, avenue Aristide-Briand et  
quartier d'Athis-Val à l'arrière-plan ;



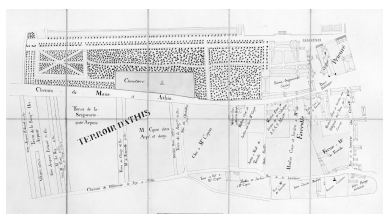
IVR11\_20049100456NUCA



Cadastré napoléonien :  
commune de Mons, section D,  
2e feuille, Clos-Pérault, 1812.  
IVR11\_20019100019X



Plan de la commune d'Athis-  
Mons, extr.de la Carte du Service  
géographique des armées, 1887.  
IVR11\_20019100707X



Le terroir d'Athis autour du château ;  
'extrait d'un plan existant dans  
les archives du château d'Athis',  
copié par Perret, Yerres, 15  
janvier 1908. En note : 'Ce plan  
est antérieur à 1744 car il indique  
encore l'ancien cimetière qui a été  
cédé à Melle de Charolais le 27  
novembre 1744 par le prieuré d'Athis'.  
IVR11\_20019100471X



Le vieux Mons, au croisement de  
la rue de la Montagne de Mons et

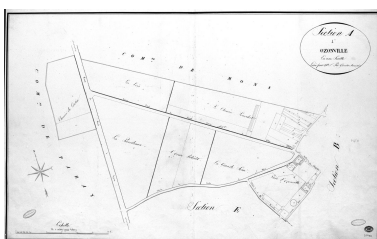
Plan de terres aux terroirs de Mons  
et Ablon [18e siècle] : ferme  
seigneuriale et moulin de Mons.  
IVR11\_20019100411X



Cadastré napoléonien : commune  
de Mons, section C, Village, 1812.  
IVR11\_20019100032X



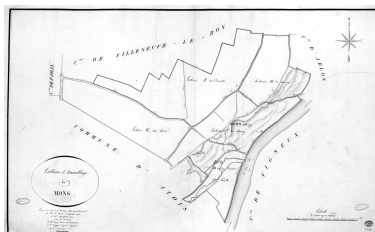
Les bords de Seine à la  
hauteur du quai de l'Orge.  
Phot. Philippe Ayrault  
IVR11\_20019100667XA



Le château d'Ozonville sur le  
cadastré napoléonien, 1815.  
IVR11\_20019100031X




au fond, immeuble HLM construit  
par la SNCF et Cité des Fleurs.  
IVR11\_20049100453NUCA



Cadastré napoléonien : commune de  
Mons, tableau d'assemblage, 1812.  
IVR11\_20019100020X



Plan cavalier de Juvisy, d'Athis-Mons  
et d'une partie de Viry-Châtillon,  
dessin à la plume sur parchemin non  
signé non daté (entre 1556 et 1625).  
IVR11\_20019100602XA




La vallée de la Seine depuis  
le coteau d'Athis-Mons.  
IVR11\_20019100103X




du sentier de la gare (devenu rue du général Koenig) ; à gauche, le mur et la "tour d'angle" de la propriété de la famille de Courcel.  
IVR11\_20019100072X

Cadastre de 1908 révisé en 1933 :  
feuille n° 7. Le Clos Perault.  
IVR11\_20029101121XA

Parc d'agrément de la propriété convertie en clinique pendant quelques dizaines d'années (clinique des Charmilles) : petit pont en faux-bois (béton) faisant partie d'un ensemble d'éléments de jardin installés à la fin du 19e siècle (escaliers et rampes, bancs, grotte et pièces d'eau). La maison et ses dépendances sont ruinées, et le parc disparaît peu à peu par manque de gestion.  
Phot. Philippe Ayrault  
IVR11\_20019100231X




Panorama du coteau.  
IVR11\_20019100101XB



Panorama du plateau d'Athis, depuis le carrefour de la Pyramide ; à l'arrière plan, les hangars à dirigeables construits en 1921 par l'ingénieur Freyssinet et détruits par l'aviation alliée en mai 1944.  
IVR11\_20019100138X




Villas et pavillons le long de la rue du Coteau (puis Caron).  
IVR11\_20019100100X



Villas et pavillons sur le coteau en bordure de la Seine.  
IVR11\_20019100104X



Vue d'ensemble de la place et du pont sur l'Orge.  
IVR11\_20019100108X



Vue d'ensemble.  
IVR11\_20019100132X



Le confluent de l'Orge et de la Seine ; au second plan, le pont en maçonnerie qui a remplacé en 1971 l'ancien pont construit en 1668.  
Phot. Philippe Ayrault  
IVR11\_20029101064XA



Vue d'ensemble.  
IVR11\_20019100139XB



Vue d'ensemble.  
IVR11\_20019100140X



La "fontaine" aménagée plus tard en lavoir, sur le plan d'arpentage de la ferme seigneuriale de Mons, dressé par A. Rivière, 1776.  
IVR11\_20019100407XA



Vue du café-restaurant du vieil Athis.  
IVR11\_20019100120X



Vue du bourg d'Athis-Mons depuis le tracé du chemin de fer.  
Autr. Champin  
IVR11\_20029100233XA



Vue des trois immeubles en meulière construits après la seconde guerre mondiale à l'emplacement de la cité provisoire de l'Orge.  
Au première plan : l'Orge.  
Phot. Philippe Ayrault  
IVR11\_20029101072XA



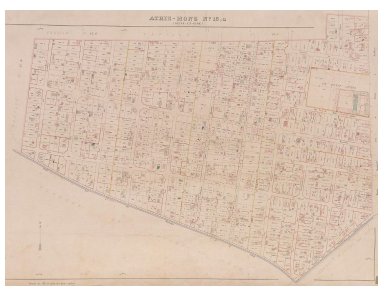
Vue d'une frise en céramique ornant la maison.  
Phot. Philippe Ayrault  
IVR11\_20029100790X



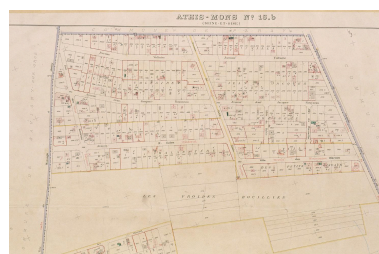
Cadastre de 1908 révisé en 1933 : feuille n° 12 b. Le plateau, de l'avenue Jean-Pierre Bénard à la rue Marcel Sembat.  
IVR11\_20029101131XA



Vue d'ensemble.  
IVR11\_20019100134X



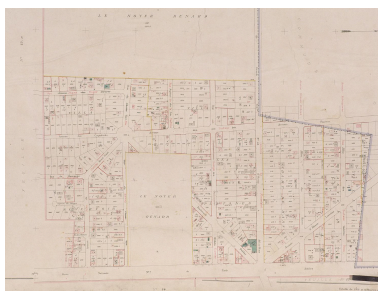
Cadastre de 1908 révisé en 1933 : feuille n° 15 a. Le plateau : de la rue des Jardiniers à la N7 (le Petit Athis).  
IVR11\_20029101103XA



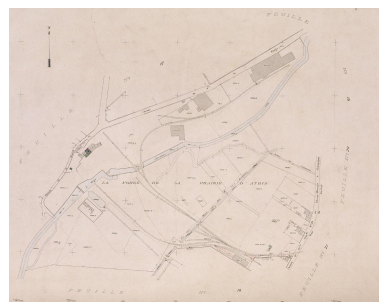
Cadastre de 1908 révisé en 1933 : feuille n° 15 b, n° 1. Le plateau, de l'avenue Voltaire aux Froides Bouillies.  
IVR11\_20029101101XA



Cadastre de 1908 révisé en 1933 : tableau d'assemblage, tirage du 1er janvier 1933.

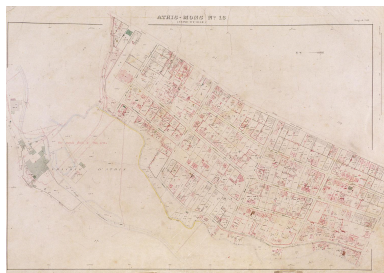


Cadastre de 1908 révisé en 1933 : feuille n° 15 c. Le plateau : autour du Noyer Renard.  
IVR11\_20029101097XA



Cadastre de 1908 révisé en 1933 : feuille n° 18 a. Les Forges d'Athis.  
Tirage du 1er janvier 1934.  
IVR11\_20029101115XA

IVR11\_20029101091XA



Cadastré de 1908 révisé en  
1933 : feuille n° 18. Athis-Val.  
IVR11\_20029101117XA



Vue d'ensemble (depuis la RN 7).  
Phot. Philippe Ayrault  
IVR11\_20019100197XA



Sente pavée entre la rue de la  
Montagne de Mons et la rue  
Robert-Schuman, débouchant  
à côté du lavoir : vue en  
direction de la rue Schuman.  
Phot. Philippe Ayrault  
IVR11\_20029101437X



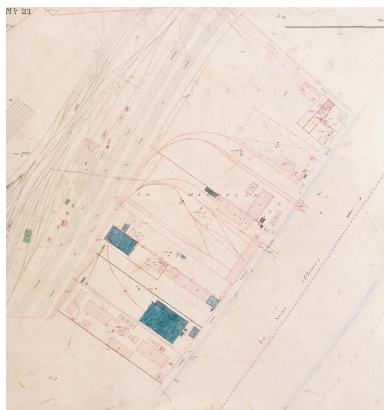
Escalier qui descend de l'avenue  
Constance et qui croise le  
sentier de la Fontaine-Garelle.  
Phot. Philippe Ayrault  
IVR11\_20029100436XA




Passerelles sur l'Orge près de  
sa confluence avec la Seine.  
Phot. Philippe Ayrault  
IVR11\_20029101060XA



Echappée sur la Seine entre  
deux maisons du coteau.  
Phot. Philippe Ayrault  
IVR11\_20029100448XA



La Mardelle : de gauche à droite,  
les Ardoisières d'Angers, devenues  
Affineries de Juvisy en 1939  
(31, quai de l'Industrie) ; la  
société Houdry et Cie (n°33) ; la  
société Armengaud (n°35) ; puis  
l'entreprise de ramassage de vieux  
métaux Aigret et Sacron (n°37).  
IVR11\_20029101111XA



La cantine des bords de Seine.  
IVR11\_20029101187XB



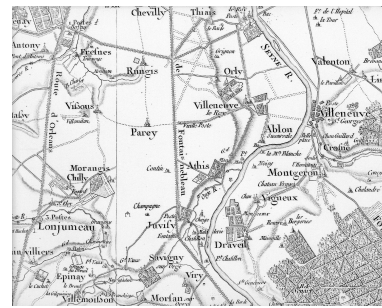
Plaque de l'entreprise de construction  
PRO-BATI (Sainte-Geneviève-  
des-Bois) apposée sur le pavillon.  
Phot. Philippe Ayrault  
IVR11\_20049100001XA



Vue de l'Orge et de l'ancien Mort Ru (supprimé en 1951 lors de la reconstruction du quartier du Val).  
IVR11\_20029101175XB



Vue de la salle paroissiale construite à côté du presbytère (anciennement logement patronal des Forges d'Athis) ; la porte d'entrée est surmontée du chronogramme 1914.  
Phot. Philippe Ayrault  
IVR11\_20039101035XA



Carte de Cassini, extrait de la feuille n°1 : Athis, Mons, Chaise. Vers 1750.  
IVR11\_20019100159X



Vue d'ensemble.  
Phot. Philippe Ayrault  
IVR11\_20039101013XA



Les bords de l'Orge.  
IVR11\_20019100109X



Le château d'Ozonville, alors propriété de la veuve du maréchal de Villars. Détail du "Plan général du terroir d'Athis-sur-Orge avec une petite partie des terroirs de Mons et Savigny où sont compris plusieurs pièces de terre et bas prez appartenant à M. Le Bourlier. Extrait des anciens plans de 1631 et 1745", par Claude Roux, arpenteur et géographe, 1750.  
IVR11\_20019100360XA



Clôture en ciment armé.  
Phot. Philippe Ayrault  
IVR11\_20049100491XA




La "fontaine" ou lavoir au carrefour des 2 rues principales de Mons.  
Plan d'intendance vers 1785.  
IVR11\_20019100005XA



L'Orge, à la hauteur de sa confluence avec la Seine.  
IVR11\_20019100106X



L'Orge enjambée par  
le C.E.S. Mozart.  
Phot. Philippe Ayrault  
IVR11\_20029100424XA




Vue aérienne : partie basse du  
parc du lycée Saint-Charles,  
immeubles et pavillons à toitures de  
tuile de la Cité du Parc-d'Athis et  
immeubles situés autour des cours  
Joseph-Dewalle et de la place du  
Languedoc, entre la zone verte de  
l'Orge et la rue Edouard-Vaillant.  
IVR11\_20049100451NUCA



Passerelle sur l'Orge à côté de  
la station d'épuration des eaux  
pluviales des pistes d'Orly.  
Phot. Philippe Ayrault  
IVR11\_20029101066X



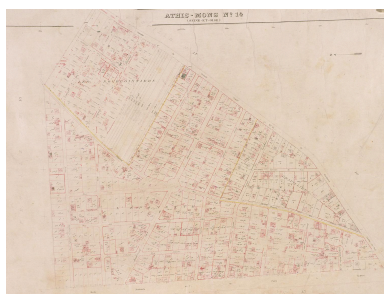
Fontaine située au carrefour du  
sentier rural de l'ancien petit Mons  
et du sentier de la fontaine Garelle.  
Phot. Philippe Ayrault  
IVR11\_20029101245X



Extrait du plan du village d'Athis  
levé en 1772 par A. Rivière, carte  
1ère, copié et certifié conforme  
à l'original existant à la mairie  
d'Athis-Mons' par Perret, Yerres,  
15 janvier 1908 : le centre d'Athis.  
IVR11\_20019100497XA



Vue perspective des passerelles  
surplombant l'Orge près de sa  
confluence avec la Seine en  
direction du pont de chemin de fer.  
Phot. Philippe Ayrault  
IVR11\_20029101062XA



Cadastré de 1908 révisé en 1933 :  
feuille n° 14. Le plateau (les  
Pourpointiers et l'Épinette), autour  
des rues des Plantes et Godecaux.  
IVR11\_20029101129XA



Cadastré de 1908 révisé en 1933 :  
feuille n° 9. Les bords de Seine :  
la Plaine Basse et la Villa Jeanne.  
IVR11\_20029101137XA



Le coteau d'Athis et la clinique Caron.  
Phot. Philippe Ayrault  
IVR11\_20029101634XA



Le coteau d'Athis et la Seine depuis Vigneux.  
Phot. Philippe Ayrault  
IVR11\_20029101629XA



Le chemin de fer d'Orléans et les bords de la Seine à Athis-Mons ; affiche de la Compagnie du chemin de fer d'Orléans, par A.-Fr. Loir dit Luigi, 1904.  
IVR11\_20029100256X

Le coteau d'Athis longé par la voie ferrée, vu des bords de la Seine à Vigneux.  
Phot. Philippe Ayrault  
IVR11\_20029101636XA



Clôture en ciment. Les panneaux ajourés reposent sur un soubassement en parpaings moulés.  
Phot. Philippe Ayrault  
IVR11\_20049100010XA

Le coteau et la gare d'Athis vus des bords de Seine à Vigneux.  
Phot. Philippe Ayrault  
IVR11\_20029101627XA



L'Orge entre la Promenade et le coteau des Vignes.  
Phot. Philippe Ayrault  
IVR11\_20029100418XA



La zone industrielle des Réages Tortus : à droite, les installations de l'usine aéronautique Tellier puis Bratu (13, quai de l'Industrie) ; dans l'angle de la rue Marguerite, la chaudronnerie Pellé (n°11); de l'autre côté de la rue, au nord, la société d'estampage de Juvisy.  
IVR11\_20029101105XA



Jardins familiaux à côté de la ferme de Mons.  
Phot. Philippe Ayrault  
IVR11\_20029100344XA



Plaque de l'entrepreneur Bouscal apposée sur la maison.  
Phot. Philippe Ayrault  
IVR11\_20029100752X



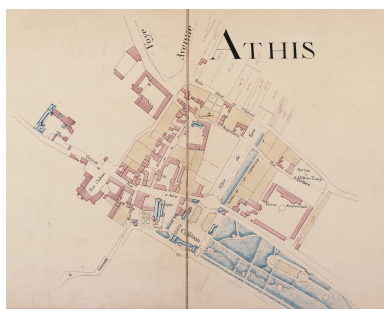
Plaque de l'entrepreneur Ch. Perniceni, de Juvisy-sur-Orge, apposée sur la maison.  
Phot. Philippe Ayrault  
IVR11\_20049100020XA



Panorama sur la Seine photographié depuis le jardin.  
Phot. Philippe Ayrault  
IVR11\_20029100779XA



Le château, le parc et la ferme seigneuriale sur le plan d'Intendance de la commune d'Athis, vers 1785.  
IVR11\_20019100008XA



La ferme seigneuriale reconstruite par la Comtesse de Charolais à droite de l'allée d'honneur du château. Extrait du plan de 1772.  
IVR11\_20019100482XA



Passage descendant du sentier des Sources vers l'entrée de l'ancienne Villa du Coteau.  
Phot. Philippe Ayrault  
IVR11\_20029100443X



Vue du pignon, à l'angle des rues Caron et d'Ablon.  
Phot. Philippe Ayrault  
IVR11\_20029100835XA



Vue d'ensemble en direction de l'avenue du 18 Avril.  
Phot. Philippe Ayrault  
IVR11\_20029100273XA

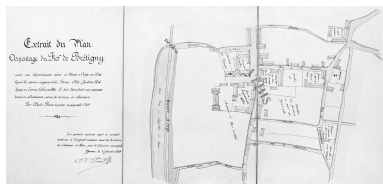


L'un des immeubles du centre-ville rénové.  
Phot. Philippe Ayrault  
IVR11\_20029101084VA

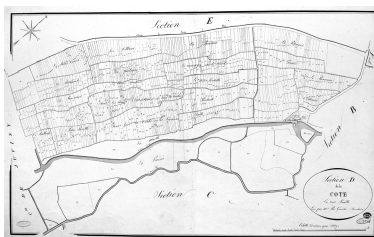


Vue du clocher entre les immeubles de la ZAC situés face à la mairie.  
Phot. Philippe Ayrault  
IVR11\_20019100577XA

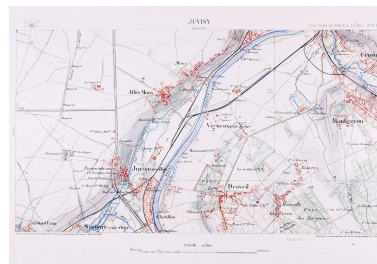




Extrait du "plan d'arpentage du fief de Brétigny, avec ses dépendances sizes à Mons-sur-Orge, où il est figuré la maison seigneuriale, fermes, clos, jardins, prés, vignes et terres labourables..", par Claude Roux, arpenteur et géographe en 1749, "copié sur l'original existant dans les archives du château d'Athis", Perret, Yerres, 15 janvier 1908.  
IVR11\_20019100472X



Cadastré napoléonien : commune d'Athis, section D, la Côte, 1811.  
IVR11\_20019100029X



Carte du Service géographique de l'armée, 34è feuille, Juvisy, 1893.  
IVR11\_20019100718XA



Plaque émaillée.  
Phot. Philippe Ayrault  
IVR11\_20029101388XA



Vue, depuis le lavoir, de la rue de la Montagne-de-Mons et du départ du sentier rural dit de l'ancien Petit Mons.  
Phot. Philippe Ayrault  
IVR11\_20029100372XA




Le château d'Ozonville sur le cadastre de 1908, révisé en 1933. En vert, les bâtiments de la ferme détruits en 1933-1934 pour former la place Henri-Deudon.  
IVR11\_20029101135XA



Plaque d'Emile Thauront, architecte à Juvisy.  
Phot. Philippe Ayrault  
IVR11\_20029101397XA



La propriété sur le cadastre napoléonien : commune d'Athis, section B, Village, 1815.  
IVR11\_20019100023X



Végétation sur les bords de l'Orge photographiée depuis la Promenade sur l'Orge.  
Phot. Philippe Ayrault  
IVR11\_20029100420XA



Extrait du "Premier plan d'arpentage de la seigneurie d'Athis où sont comprises les maisons, cours et jardins dudit Athis et les terres labourables depuis la voie de Mons qui conduit dudit Mons au grand



chemin qui fait séparation et limite du terroir d'Athis d'avec celui dudit Mons d'une part, et d'autre à la voie de la justice dudit Athis nommée vulgairement la Rangée."", dressé pour Melle de Charolais par C. Roux, arpenteur, en 1744. Copie réalisée d'après l'original conservé dans les archives du château par Perret, 15 janvier 1908.  
IVR11\_20019100485XA



Sente débouchant sur la Villa du Coteau.  
Phot. Philippe Ayrault  
IVR11\_20029100442X

Cadastre de 1908 révisé en 1933 : feuille n° 5. Le village de Mons.  
IVR11\_20029101125XA



Villa du Phalanstère : famille devant sa camionnette (avenue Condorcet). 1926.  
IVR11\_20019100769NUCB

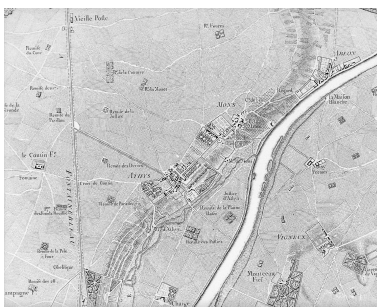
Le château d'Ozonville, sur les minutes de l'Etat-major (1819-1821) préparatoires à la Carte de France.  
IVR11\_20019100731NUCA



L'Orge, en contrebas de la rue de la Cité du Parc.  
Phot. Philippe Ayrault  
IVR11\_20029100426XA



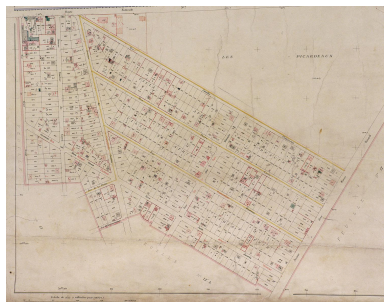
Vue du puits commun situé à l'entrée des jardins familiaux voisins de la ferme de Mons.  
Phot. Philippe Ayrault  
IVR11\_20029100346X



Carte dite des Chasses du roi, extrait de la feuille n°9 : Athis, Mons et Chaige. Entre 1765 et 1768.  
IVR11\_20019100161X



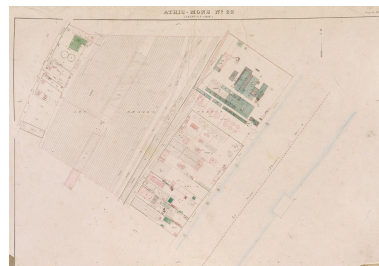
Vue d'un jardin situé sur le coteau de Mons.  
Phot. Philippe Ayrault  
IVR11\_20029100434X



Cadastré de 1908 révisé en 1933 :  
feuille n° 12 a. Le plateau, de la Villa  
Athis-Ideal à la Villa Athis-Désir.  
IVR11\_20029101133XA



Vue partielle.  
Phot. Philippe Ayrault  
IVR11\_20039100996VA




Les Réages Tortus : en vert, la société  
Bellanger Frères (la 'Fabrique des  
Bidons'), 29, quai de l'Industrie ; puis  
SA des Pétroles Jupiter ou Fils de  
Deutsch (n°27-21) ; malterie Kneipp  
(n°18) ; société Sanders (n°17) et  
société métallurgique de Juvisy  
ou établissements Arrous (n°15).  
IVR11\_20029101109XA



L'Orge, à côté du gymnase Pierre-  
de-Coubertin, près de la place du  
Maréchal-de-Lattre-de-Tassigny.  
Phot. Philippe Ayrault  
IVR11\_20029100422XA



Vue de la route dans les années 50.  
IVR11\_20019100736NUCB



La crue de janvier 1910.  
IVR11\_20019100135X



Parc d'agrément de l'ancienne  
clinique des Charmilles : le  
pavillon d'entrée et les arbres  
(cèdres, marronniers) qui émergent  
derrière l'enceinte en meulière.  
Phot. Philippe Ayrault  
IVR11\_20019100253XA



La voie ferrée le long de la  
rue Eugène-Raye prolongée.  
Phot. Philippe Ayrault  
IVR11\_20029100450X



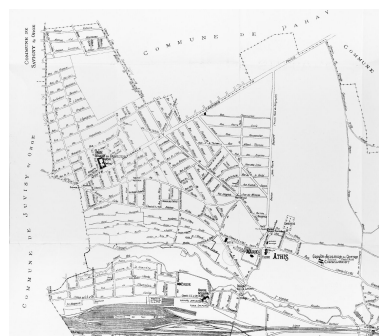
Vue de la sente des Billeries.  
Phot. Philippe Ayrault  
IVR11\_20039100603XA



Plan de la commune d'Athis-Mons, extr. de la carte du Service géographique des armées, 1893.  
IVR11\_20019100716X



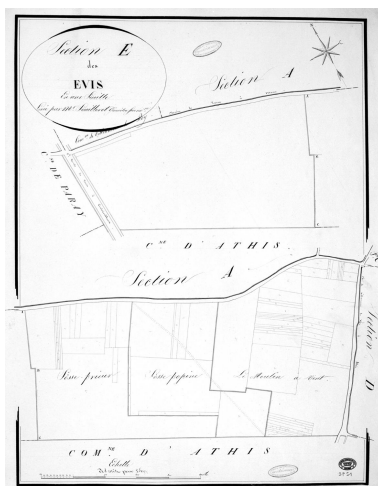
La foule des promeneurs sur les berges de la Seine lors d'une régata au début du XXe siècle.  
IVR11\_20029101190X



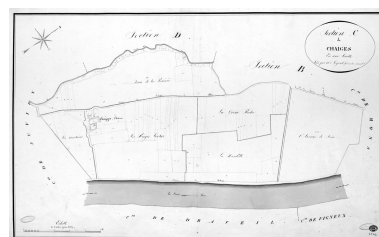
Plan des lotissements du plateau et du quartier du Val ; s. d. [vers 1930].  
IVR11\_20029100730X



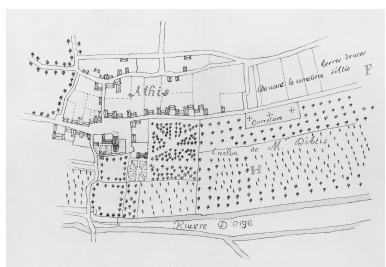
Vue aérienne : la zone verte du coteau des Vignes.  
IVR11\_20049100455NUCA



Cadastré napoléonien : commune de Mons, section E, Evis, 1815.  
IVR11\_20019100013X




Cadastré napoléonien : commune d'Athis, section C, Chaiges, 1815.  
IVR11\_20019100015X



Extrait du "Plan de la terre et seigneurie de Mons-sur-Orge et Ablon-sur-Seine, appartenant à Messieurs du chapitre de l'église de Paris", par De Villès, 1693 conservé aux AN, N I Seine-et-Oise 45. La ferme seigneuriale n'existe pas encore.  
IVR11\_20019100467X



L'Orge, photographiée le long de la Promenade de l'Orge.  
Phot. Philippe Ayrault  
IVR11\_20029100417XA



Escalier reliant l'avenue Constance au sentier rural n°3 dit des Sources.  
Phot. Philippe Ayrault  
IVR11\_20029100439XA



Vue d'ensemble du logement patronal  
situé au 8, avenue Jean-Pierre-Bénard.  
Transformé en presbytère, il est  
aujourd'hui propriété de la commune.  
Phot. Philippe Ayrault  
IVR11\_20039101032XA



Vue de l'entrée principale.  
Phot. Philippe Ayrault  
IVR11\_20029100832XA



La station d'épuration des  
eaux pluviales des pistes  
d'Orly sur les bords de l'Orge.  
Phot. Philippe Ayrault  
IVR11\_20029101067X

Auteur(s) du dossier : Brigitte Blanc

Copyright(s) : (c) Région Ile-de-France - Inventaire général du patrimoine culturel



Une quatre-chevaux devant un pavillon. S.d.

IVR11\_20019100772NUCAB

Date de prise de vue : 2001

(c) Région Île-de-France (reproduction) ; (c) ADAGP  
communication libre, reproduction soumise à autorisation (reproduction)



Vue d'ensemble datée de la fin du 19e-début du 20e siècles.

IVR11\_20019100771NUCB

Date de prise de vue : 2001

(c) Région Île-de-France (reproduction) ; (c) ADAGP  
communication libre, reproduction soumise à autorisation (reproduction)



Un pavillon de la Cité des Oiseaux, vers 1958.

IVR11\_20019100761NUCB

Date de prise de vue : 2001

(c) Région Île-de-France (reproduction) ; (c) ADAGP  
communication libre, reproduction soumise à autorisation (reproduction)





Pavillon de la Cité des Oiseaux à côté d'un immeuble des 3F, vers 1960-1965.

IVR11\_20019100781NUCB

Date de prise de vue : 2001

(c) Région Île-de-France (reproduction) ; (c) ADAGP  
communication libre, reproduction soumise à autorisation (reproduction)



Un logement de la Cité des Oiseaux (cité d'urgence installée en 1955). Vers 1965.

IVR11\_20019100734NUCB

Auteur de l'illustration : Vincent Gauvreau

Date de prise de vue : 2001

(c) Vincent Gauvreau, Région Île-de-France ; (c) ADAGP  
communication libre, reproduction soumise à autorisation



Vue aérienne : la RN 7 dans la traversée des deux communes ; au premier plan, le stade municipal A. Delaune et au fond, le centre sportif Paul-Demange (Athis-Mons).

IVR11\_20049100452NUCA

Date de prise de vue : 2004

(c) Région Île-de-France (reproduction) ; (c) ADAGP  
communication libre, reproduction soumise à autorisation (reproduction)



Vue aérienne de la zone pavillonnaire de part et d'autre de la RN 7 ; à gauche Paray-Vieille-Poste avec l'école Jules-Ferry et l'enclave du centre sportif Paul-Demange situé sur le territoire d'Athis-Mons ; au fond, les pistes de l'aéroport d'Orly. Cliché DDE, octobre 1994.

IVR11\_20049100450NUCA

Date de prise de vue : 2004

(c) Région Île-de-France (reproduction) ; (c) ADAGP

communication libre, reproduction soumise à autorisation (reproduction)

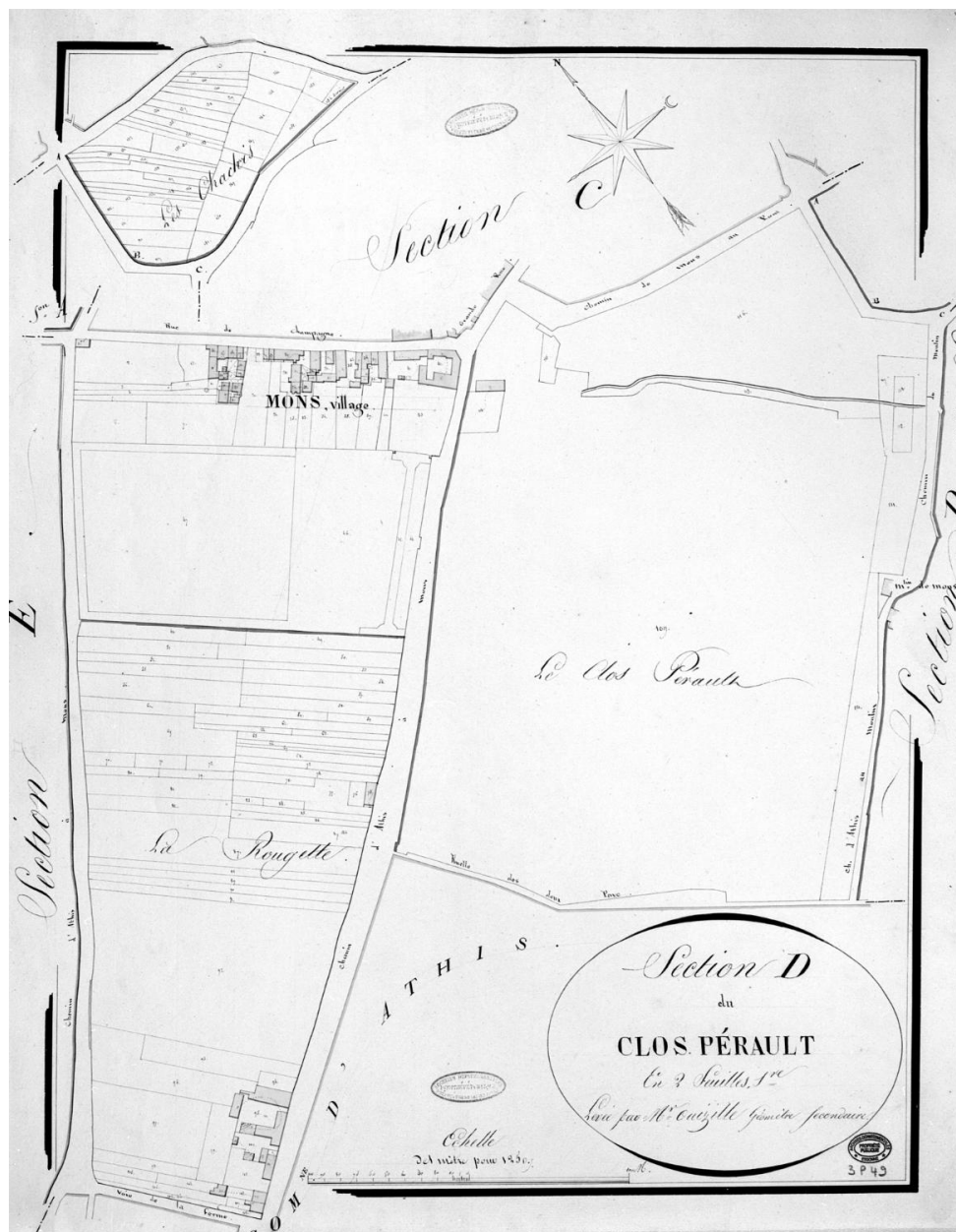


Cadastre de 1908 révisé en 1933 : feuille n° 23. Athis-Val, Au-dessus de la Prairie d'Athis.

IVR11\_20029101107XA

Date de prise de vue : 2002

(c) Région Île-de-France (reproduction) ; (c) ADAGP  
communication libre, reproduction soumise à autorisation (reproduction)



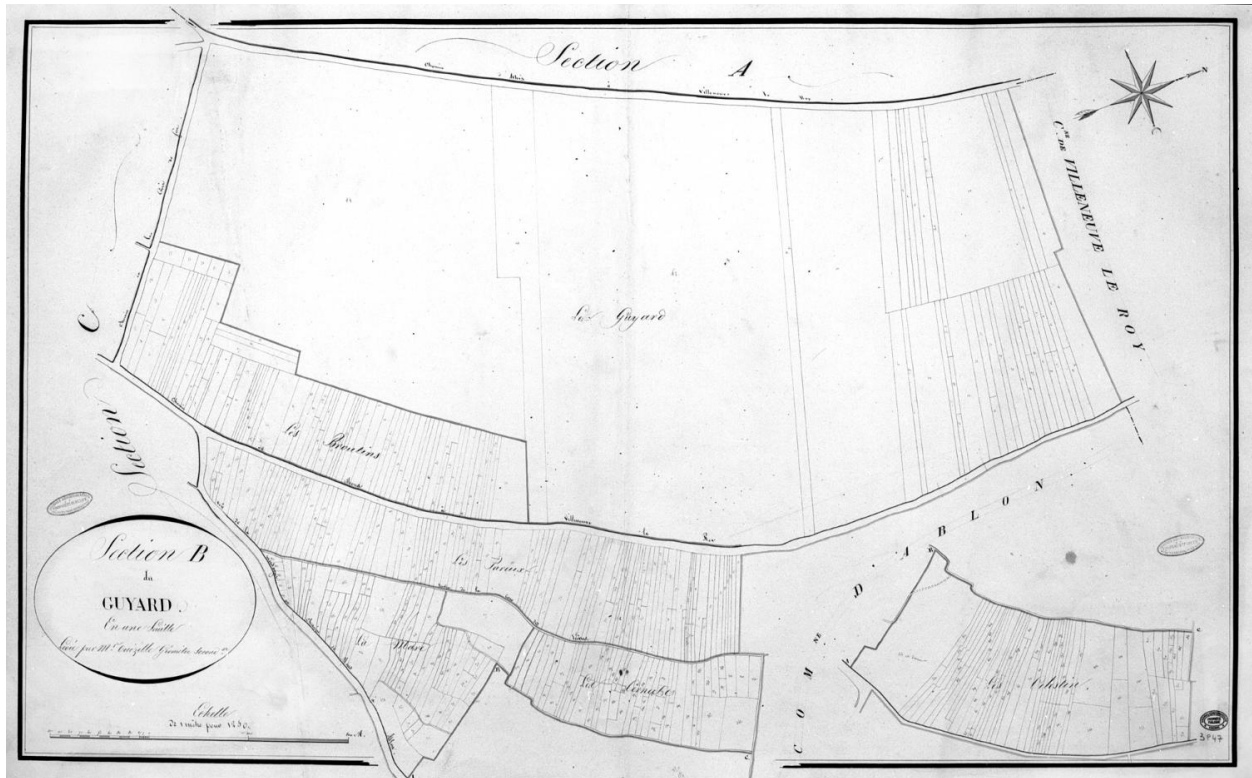
Cadastre napoléonien : commune de Mons, section D, 1ère feuille, Clos-Péault, 1812.

IVR11\_20019100024X

Date de prise de vue : 2001

(c) Région Île-de-France (reproduction) ; (c) ADAGP

communication libre, reproduction soumise à autorisation (reproduction)



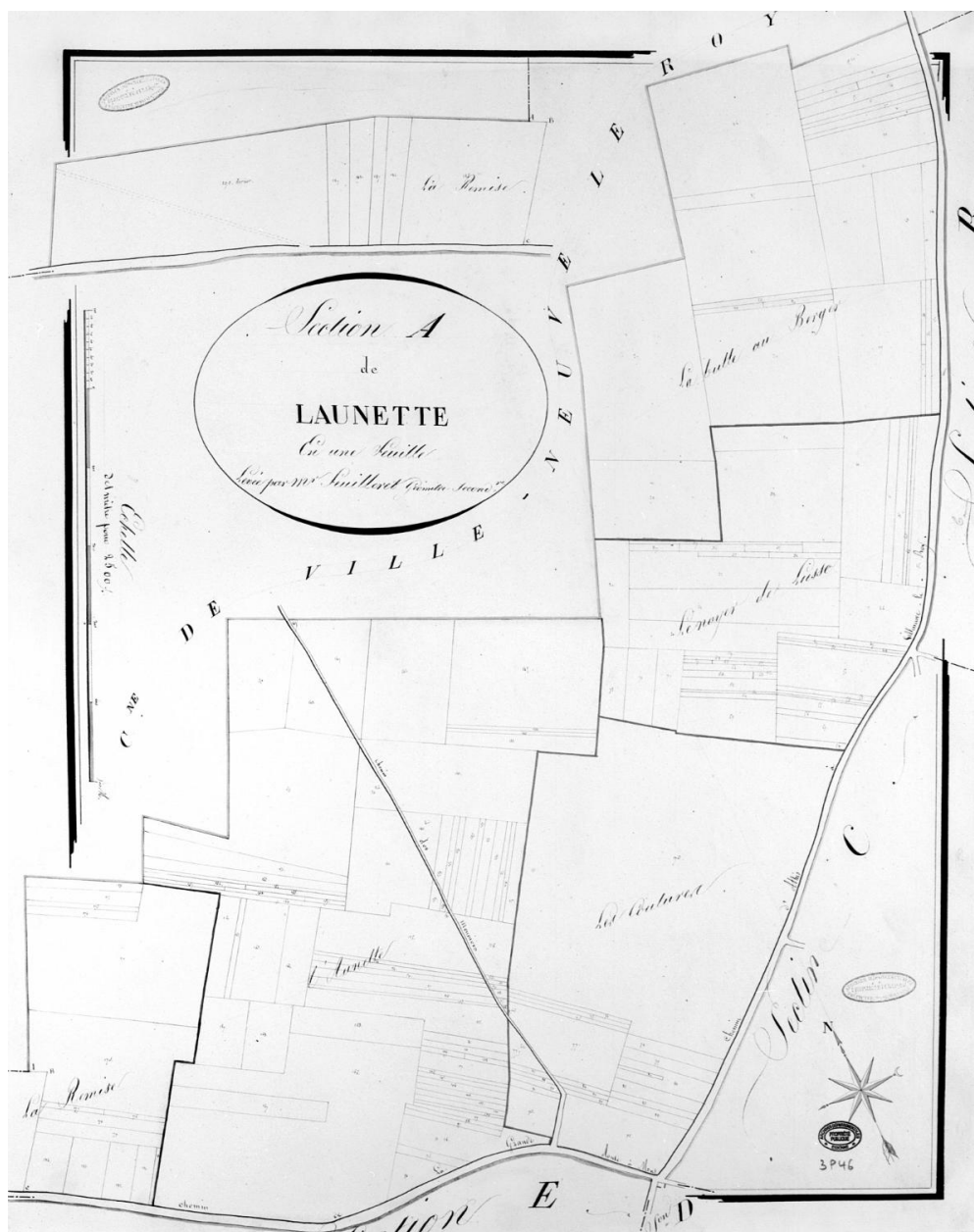
Cadastre napoléonien : commune de Mons, section B, Guyard, 1815.

IVR11\_20019100034X

Date de prise de vue : 2001

(c) Région Île-de-France (reproduction) ; (c) ADAGP

communication libre, reproduction soumise à autorisation (reproduction)



Cadastre napoléonien : commune de Mons, section A, Launette, 1812.

IVR11\_20019100017X

Date de prise de vue : 2001

(c) Région Île-de-France (reproduction) ; (c) ADAGP  
communication libre, reproduction soumise à autorisation (reproduction)





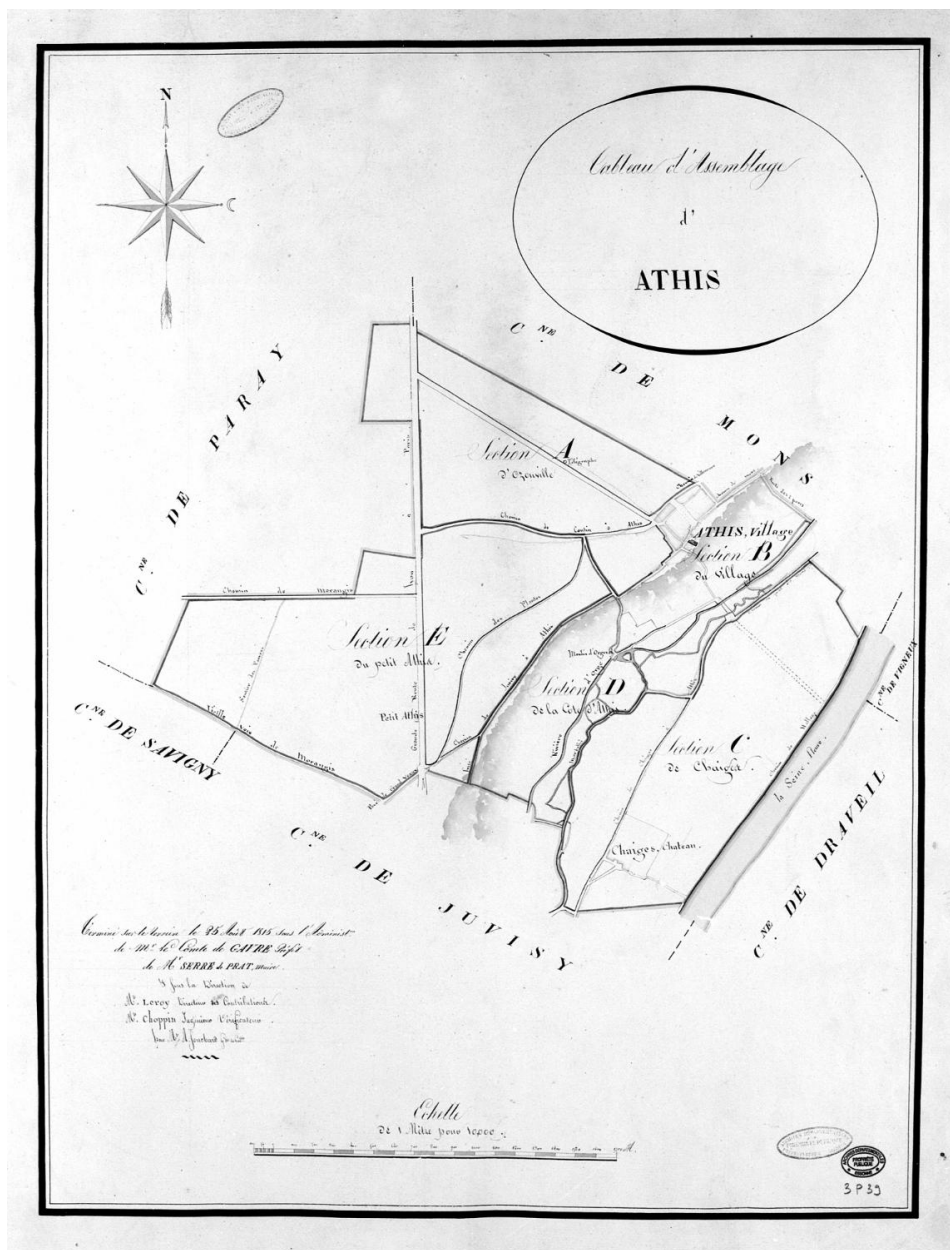
Cadastre de 1908 révisé en 1933 : feuille n° 16. Le plateau : autour de la villa Bel Respiro.

IVR11\_20029101095XA

Date de prise de vue : 2002

(c) Région Île-de-France (reproduction) ; (c) ADAGP

communication libre, reproduction soumise à autorisation (reproduction)



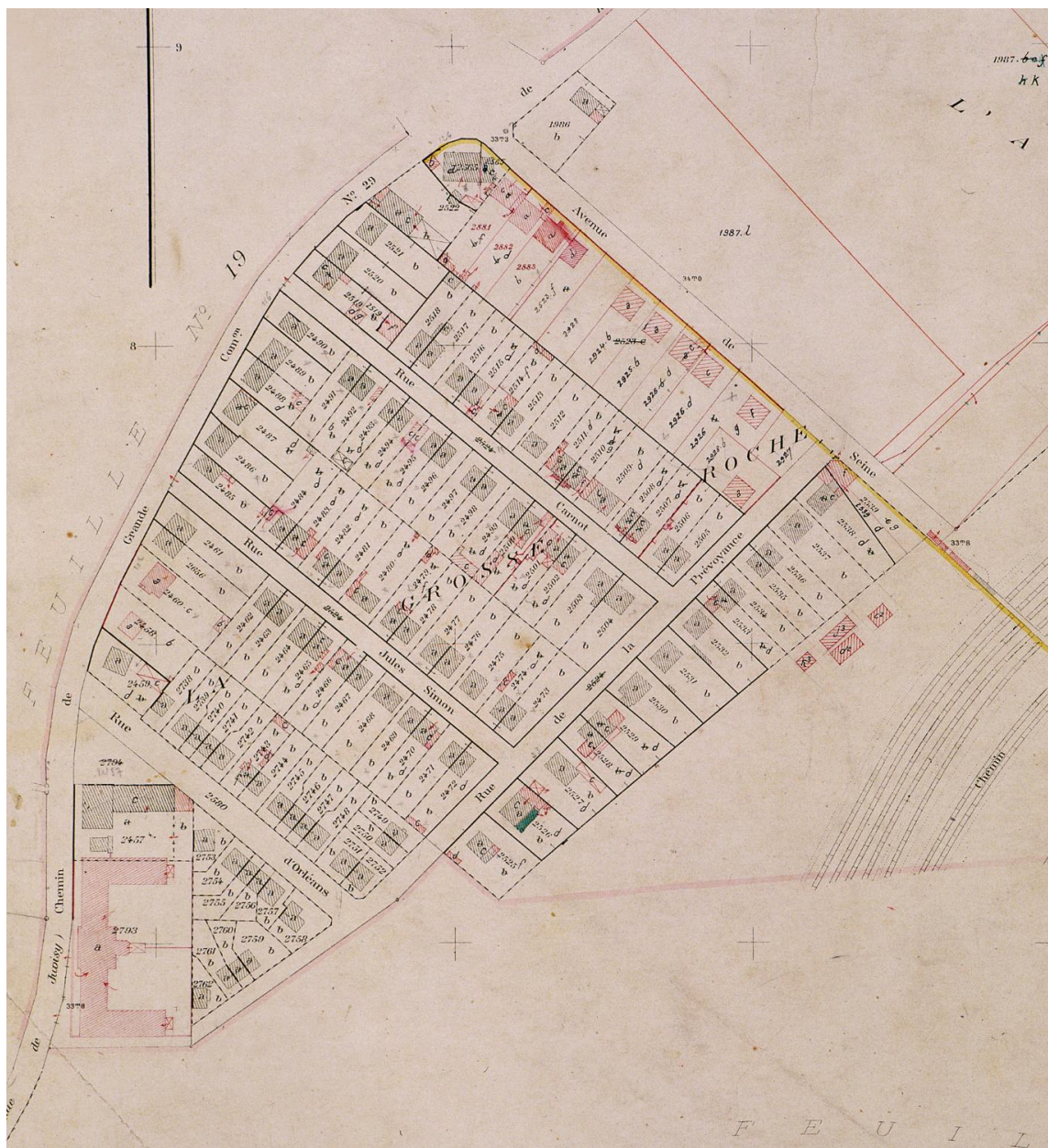
Cadastré napoléonien : commune d'Athis, tableau d'assemblage, 1815.

IVR11\_20019100033X

Date de prise de vue : 2001

(c) Région Île-de-France (reproduction) ; (c) ADAGP

communication libre, reproduction soumise à autorisation (reproduction)



Cadastré de 1908 révisé en 1933 : feuille n° 20. Athis-Val, le Cottage.

IVR11\_20029101113XA

Date de prise de vue : 2002

(c) Région Île-de-France (reproduction) ; (c) ADAGP  
communication libre, reproduction soumise à autorisation (reproduction)



Murs qui longent le chemin rural n°1 dit de l'Égypte, au niveau du croisement du chemin avec l'avenue Constance.

IVR11\_20029100441X

Auteur de l'illustration : Philippe Ayrault

Date de prise de vue : 2002

(c) Philippe Ayrault, Région Île-de-France ; (c) ADAGP  
communication libre, reproduction soumise à autorisation

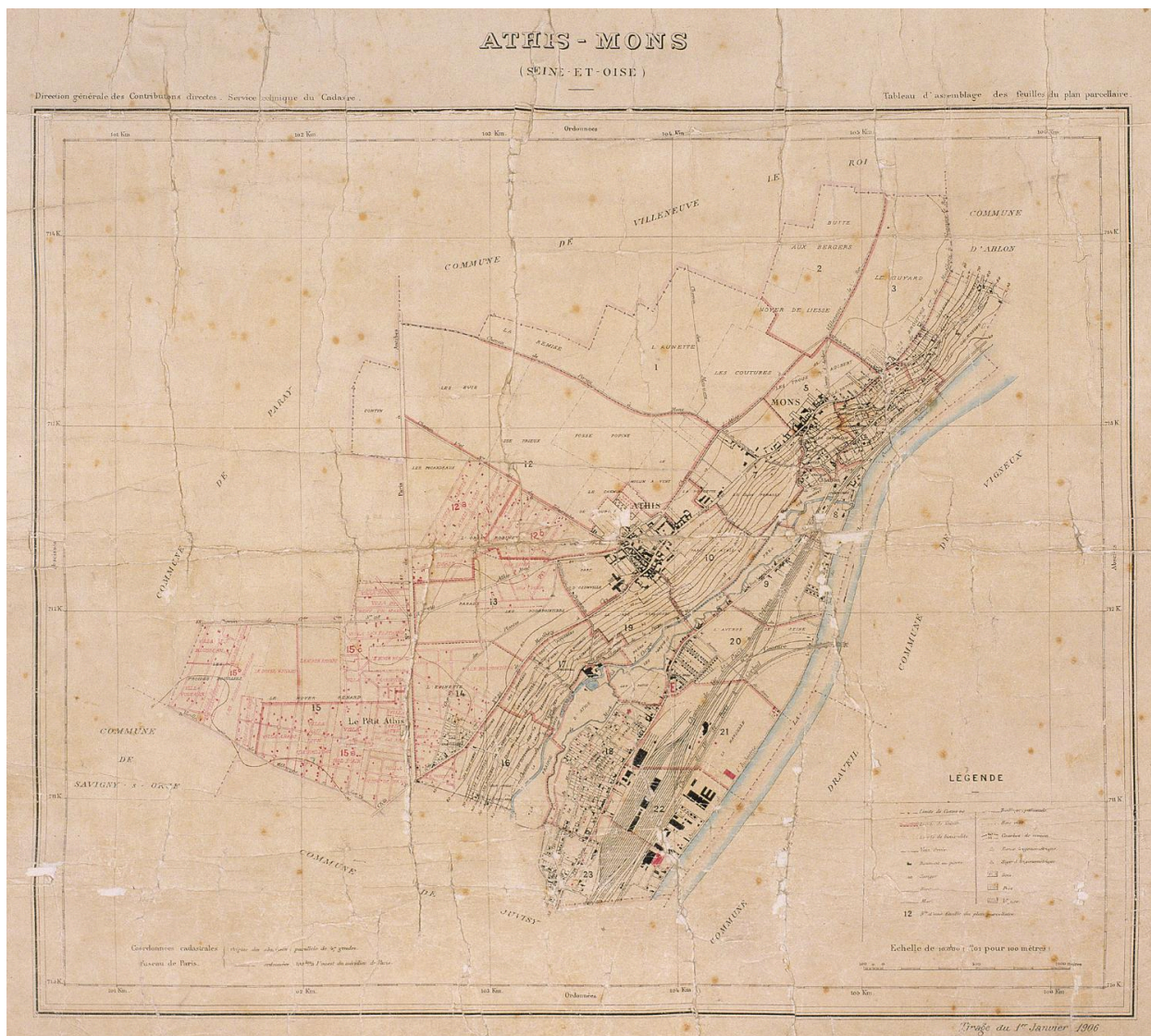


Cadastre de 1908 révisé en 1933 : feuille n° 8. Bords de Seine (gare et confluent de l'Orge et de la Seine).

IVR11\_20029101119XA

Date de prise de vue : 2002

(c) Région Île-de-France (reproduction) ; (c) ADAGP  
communication libre, reproduction soumise à autorisation (reproduction)



Cadastre de 1908 révisé en 1933 : tableau d'assemblage, tirage du 1er janvier 1906.

IVR11\_20029101093XA

Date de prise de vue : 2002

(c) Région Île-de-France (reproduction) ; (c) ADAGP

communication libre, reproduction soumise à autorisation (reproduction)



Jeep dans une rue d'Athis-Mons à la Libération.

IVR11\_20029101921NUCB

Date de prise de vue : 2002

(c) Région Île-de-France (reproduction) ; (c) ADAGP  
communication libre, reproduction soumise à autorisation (reproduction)



Soldats américains dans une rue d'Athis-Mons à la Libération.

IVR11\_20029101909NUCB

Date de prise de vue : 2002

(c) Région Île-de-France (reproduction) ; (c) ADAGP  
communication libre, reproduction soumise à autorisation (reproduction)





Clôture en ciment armé.

IVR11\_20049100495XA

Auteur de l'illustration : Philippe Ayrault

Date de prise de vue : 2004

(c) Philippe Ayrault, Région Île-de-France ; (c) ADAGP  
communication libre, reproduction soumise à autorisation



La station d'épuration des eaux pluviales des pistes d'Orly et les immeubles du Clos Perault.

IVR11\_20029101069XA

Auteur de l'illustration : Philippe Ayrault

Date de prise de vue : 2002

(c) Philippe Ayrault, Région Île-de-France ; (c) ADAGP  
communication libre, reproduction soumise à autorisation



Cadastré de 1908 révisé en 1933 : feuille n° 4. Le coteau de Mons, autour des rues Caron et Maurice Gunsbourg.

IVR11\_20029101127XA

Date de prise de vue : 2002

(c) Région Île-de-France (reproduction) ; (c) ADAGP

communication libre, reproduction soumise à autorisation (reproduction)



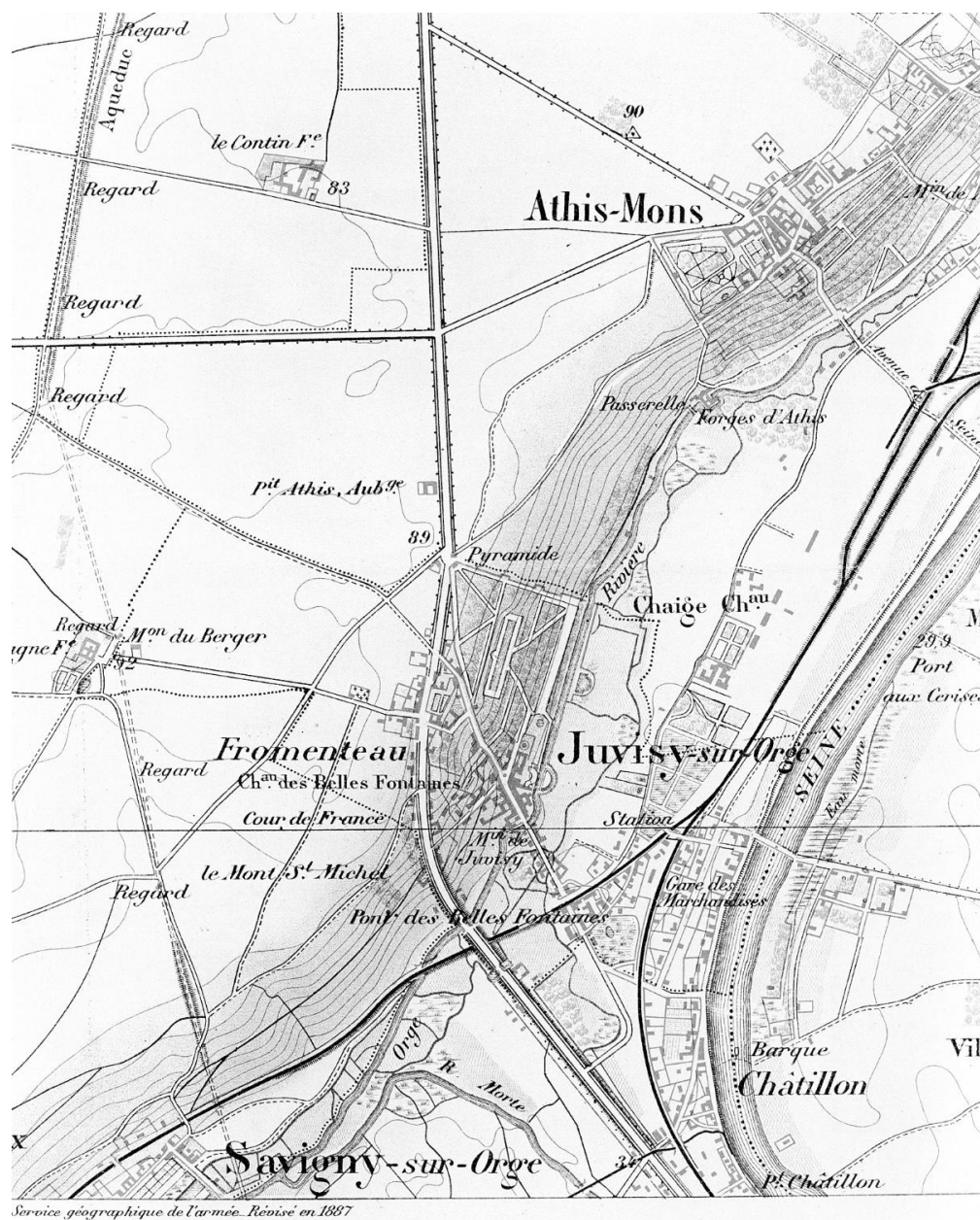
Murs le long du chemin rural n°1 dit de l'Egypte, à la hauteur du 46, rue Robert-Schuman.

IVR11\_20029100432XA

Auteur de l'illustration : Philippe Ayrault

Date de prise de vue : 2002

(c) Philippe Ayrault, Région Île-de-France ; (c) ADAGP  
communication libre, reproduction soumise à autorisation




Plan des communes d'Athis-Mons et de Juvisy, extr.de la Carte du Service géographique des armées, 1893.

IVR11\_20019100709X

Date de prise de vue : 2001

(c) Région Île-de-France (reproduction) ; (c) ADAGP  
communication libre, reproduction soumise à autorisation (reproduction)



Athis-Mons - Bords de la Seine

Vue des bords de la Seine.

IVR11\_20019100152X

Date de prise de vue : 2001

(c) Région Île-de-France (reproduction) ; (c) ADAGP  
communication libre, reproduction soumise à autorisation (reproduction)



Plaque de l'architecte Charles Perrot.

IVR11\_20029100500XA

Auteur de l'illustration : Philippe Ayrault

Date de prise de vue : 2002

(c) Philippe Ayrault, Région Île-de-France ; (c) ADAGP  
communication libre, reproduction soumise à autorisation



Vanne sur l'Orge.

IVR11\_20029101624XA

Auteur de l'illustration : Philippe Ayrault

Date de prise de vue : 2002

(c) Philippe Ayrault, Région Île-de-France ; (c) ADAGP  
communication libre, reproduction soumise à autorisation





Vue de la sente des Billeries enjambée par le balcon de la maison.

IVR11\_20039100601XA

Auteur de l'illustration : Philippe Ayrault

Date de prise de vue : 2003

(c) Philippe Ayrault, Région Île-de-France ; (c) ADAGP  
communication libre, reproduction soumise à autorisation



Vue de la sente pavée située entre la rue de la Montagne-de-Mons et la rue Robert-Schuman, en direction du lavoir de Mons.

IVR11\_20029101438X

Auteur de l'illustration : Philippe Ayrault

Date de prise de vue : 2002

(c) Philippe Ayrault, Région Île-de-France ; (c) ADAGP  
communication libre, reproduction soumise à autorisation



Vue d'ensemble, entre les parcs de la mairie (ou d'Avaucourt) et du château d'Athis. Le pont en pierre a remplacé une passerelle en bois construite en 1828 par la baronne de Crussol pour réunir sa propriété d'Avaucourt à celle qu'elle venait d'acquérir de M. Serres de Prat.

IVR11\_20029100538XA

Auteur de l'illustration : Philippe Ayrault

Date de prise de vue : 2002

(c) Philippe Ayrault, Région Île-de-France ; (c) ADAGP  
communication libre, reproduction soumise à autorisation



Vue d'ensemble. La maison figure sur le cadastre de 1815. Propriété de la famille de Courcel qui y installe une maternité en 1933, elle est louée à partir de 1939 à l'inspection générale de l'administration en mission extraordinaire pour la 1ère région (casernes de Noailles à Versailles) puis, acquise par la ville en 1957, elle sert de commissariat de police jusqu'en 1990. Elle est ensuite transformée en médiathèque.

IVR11\_20029101428XA

Auteur de l'illustration : Philippe Ayrault

Date de prise de vue : 2002

(c) Philippe Ayrault, Région Île-de-France ; (c) ADAGP  
communication libre, reproduction soumise à autorisation



Vue des immeubles de la ZAC situés entre la mairie et l'église, près de la rue de la Montagne d'Athis.

IVR11\_20039100618VA

Auteur de l'illustration : Philippe Ayrault

Date de prise de vue : 2003

(c) Philippe Ayrault, Région Île-de-France ; (c) ADAGP  
communication libre, reproduction soumise à autorisation



Vue des maisons qui bordent le sentier des Calabres (aménagé en escaliers) jusqu'à la Seine.

IVR11\_20029100447X

Auteur de l'illustration : Philippe Ayrault

Date de prise de vue : 2002

(c) Philippe Ayrault, Région Île-de-France ; (c) ADAGP  
communication libre, reproduction soumise à autorisation



Entrée de l'ancienne Villa du Coteau marquée par un panonceau métallique.

IVR11\_20029100445XA

Auteur de l'illustration : Philippe Ayrault

Date de prise de vue : 2002

(c) Philippe Ayrault, Région Île-de-France ; (c) ADAGP  
communication libre, reproduction soumise à autorisation



Vue du sentier rural n°5 dit de l'ancien petit Mons, près du carrefour avec le sentier de la Fontaine Garelle.

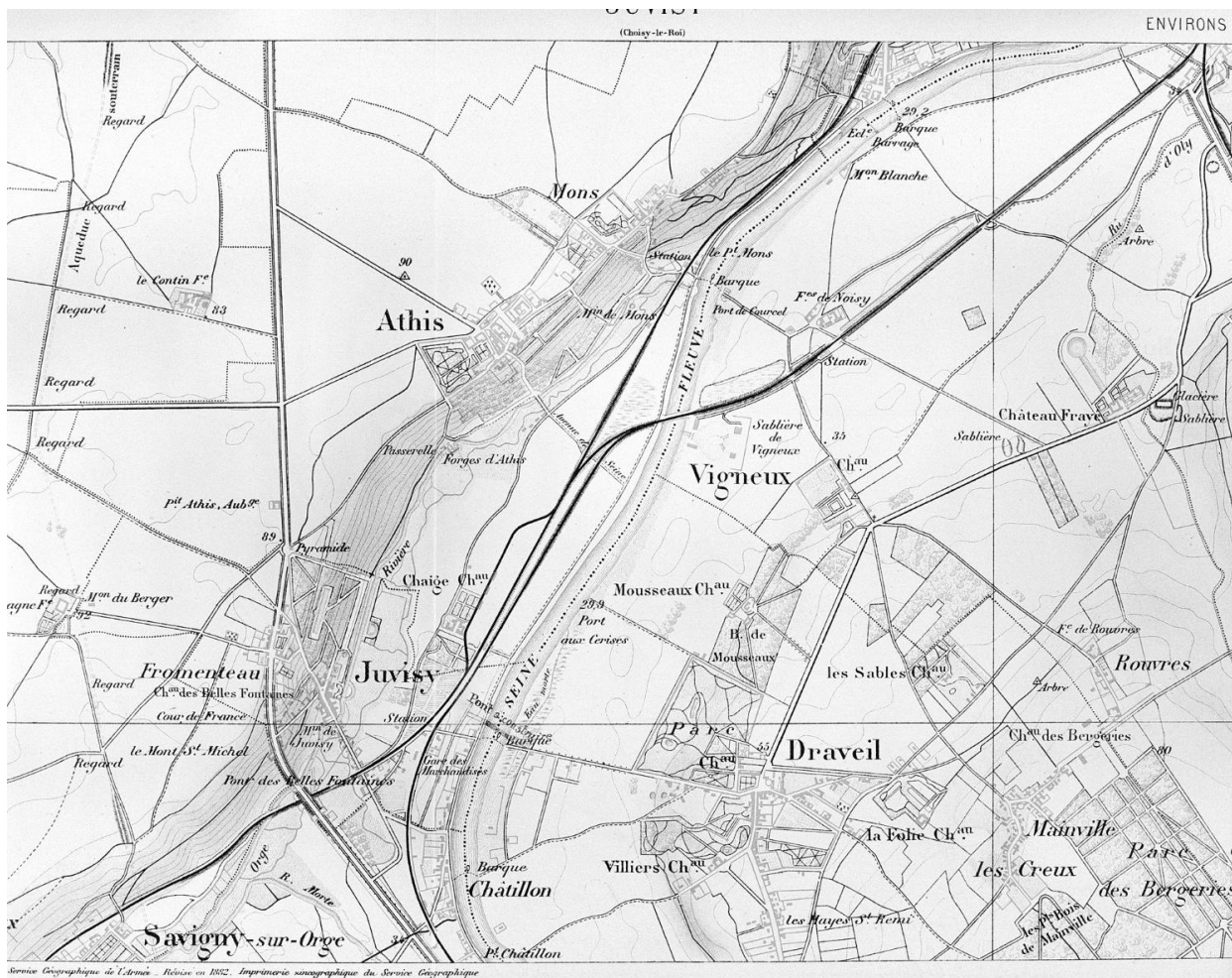
IVR11\_20019100259XA

Auteur de l'illustration : Philippe Ayrault

Date de prise de vue : 2001

(c) Philippe Ayrault, Région Île-de-France ; (c) ADAGP  
communication libre, reproduction soumise à autorisation



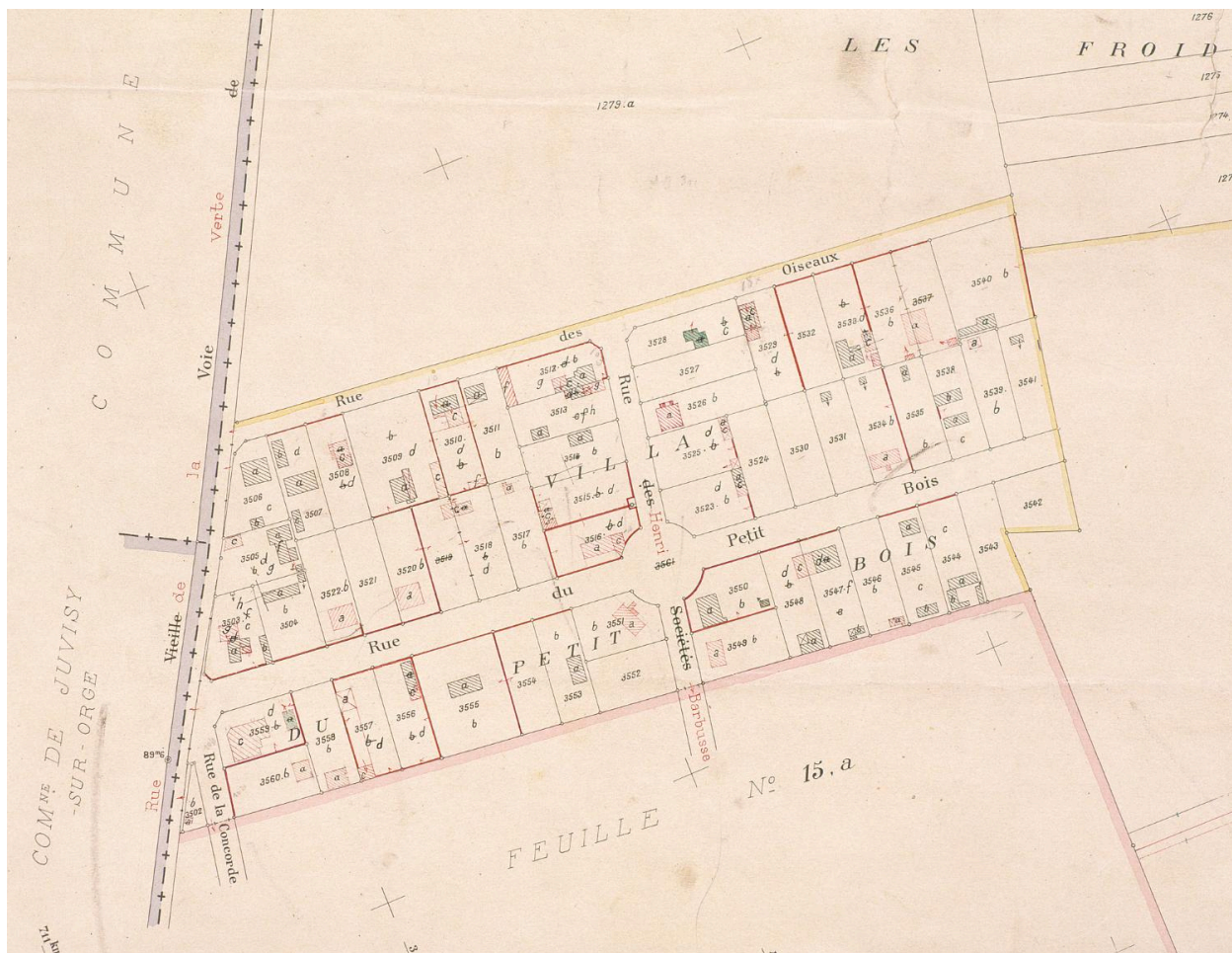


Carte de l'Etat-Major dressée par le Service géographique de l'armée, révisée en 1892, mentionnant le pont projeté sur la Seine entre Juvisy et Draveil.

IVR11\_20019100599X

Date de prise de vue : 2001

(c) Région Île-de-France (reproduction) ; (c) ADAGP  
communication libre, reproduction soumise à autorisation (reproduction)



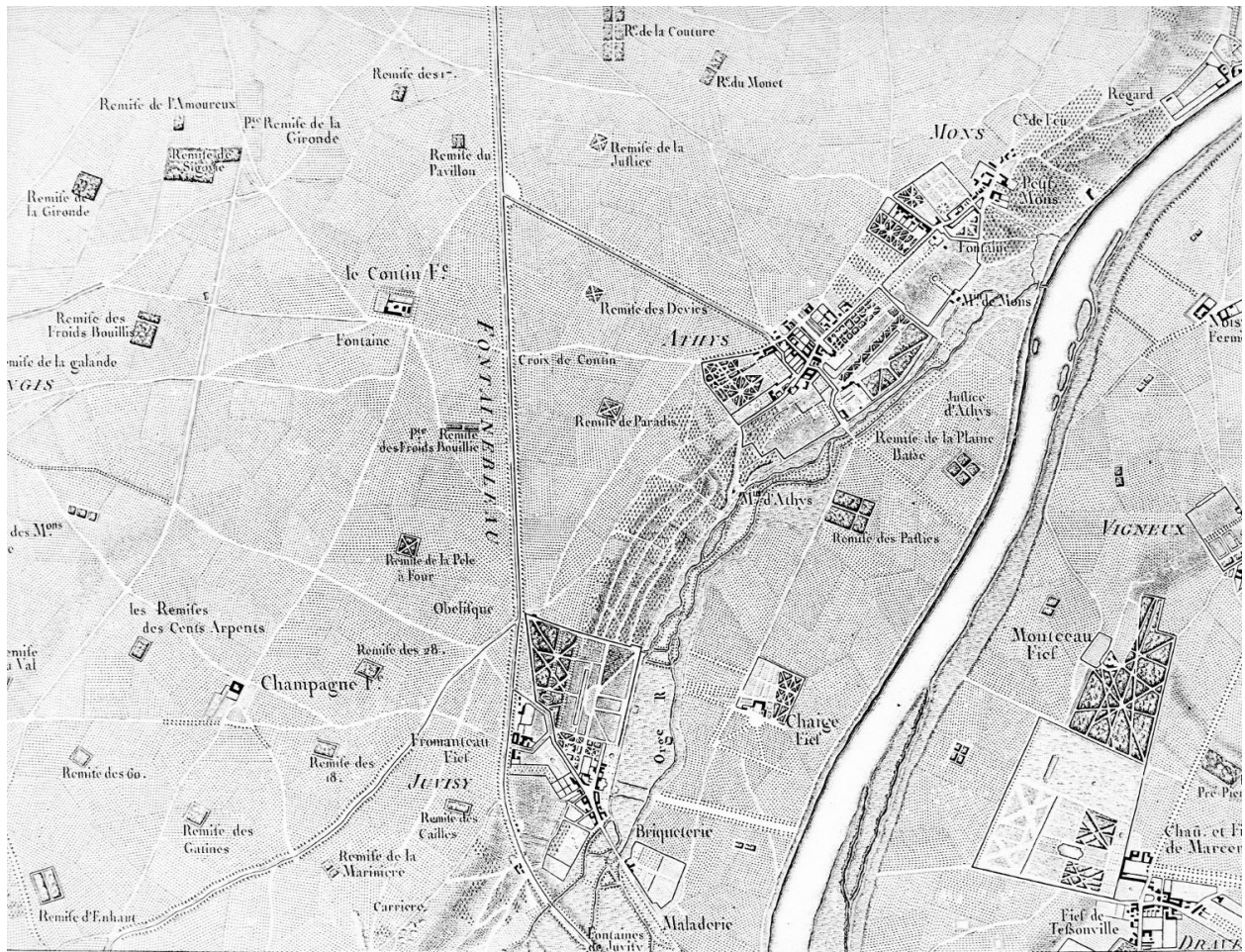
Cadastre de 1908 révisé en 1933 : feuille n° 15 b, n° 2. Le plateau : Villa du Petit-Bois.

IVR11\_20029101099XA

Date de prise de vue : 2002

(c) Région Île-de-France (reproduction) ; (c) ADAGP

communication libre, reproduction soumise à autorisation (reproduction)

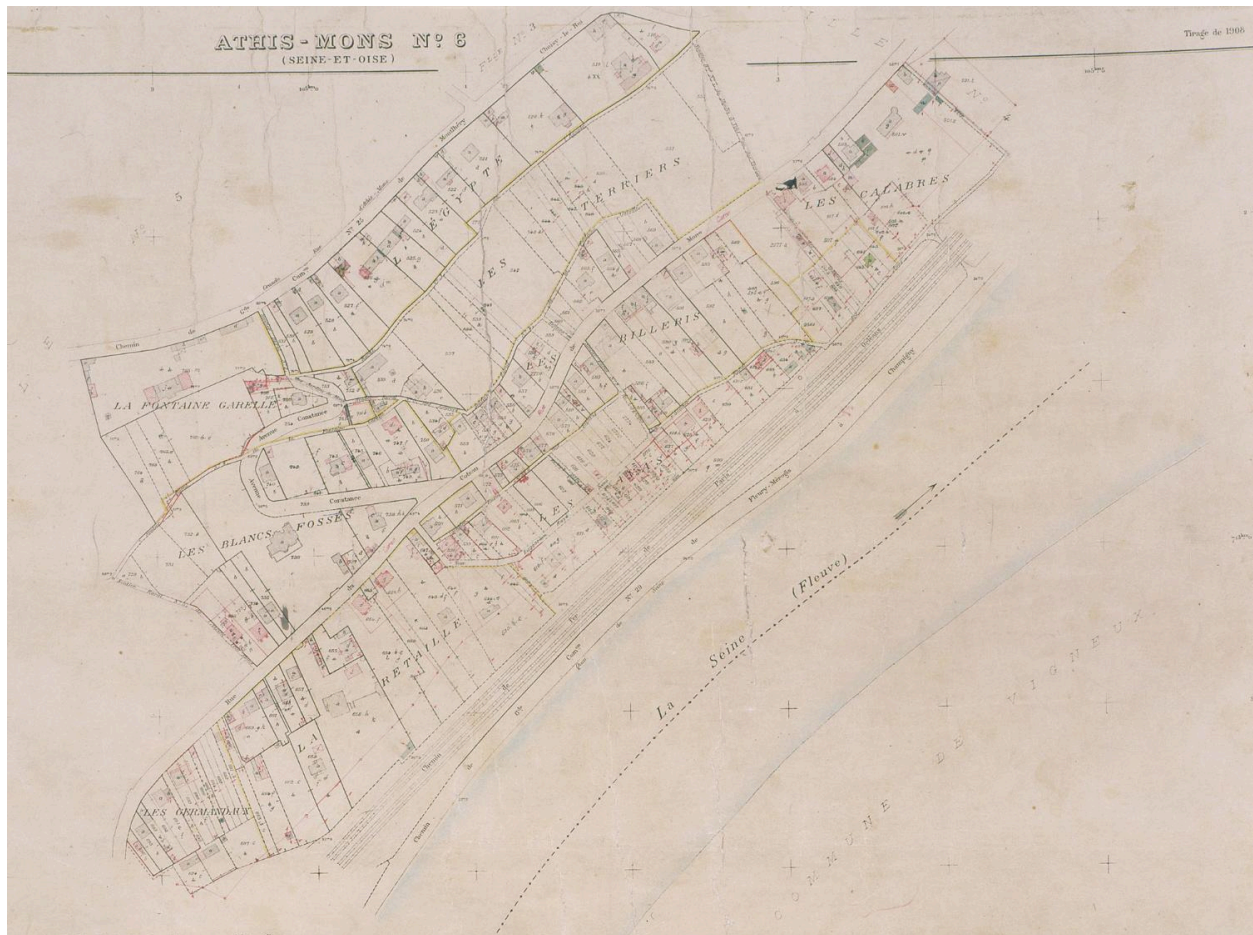


Carte des Chasses du roi, extrait de la feuille n°9 : région d'Athis-Mons et Juvisy. Entre 1765 et 1768.

IVR11\_20019100160X

Date de prise de vue : 2001

(c) Région Île-de-France (reproduction) ; (c) ADAGP  
communication libre, reproduction soumise à autorisation (reproduction)



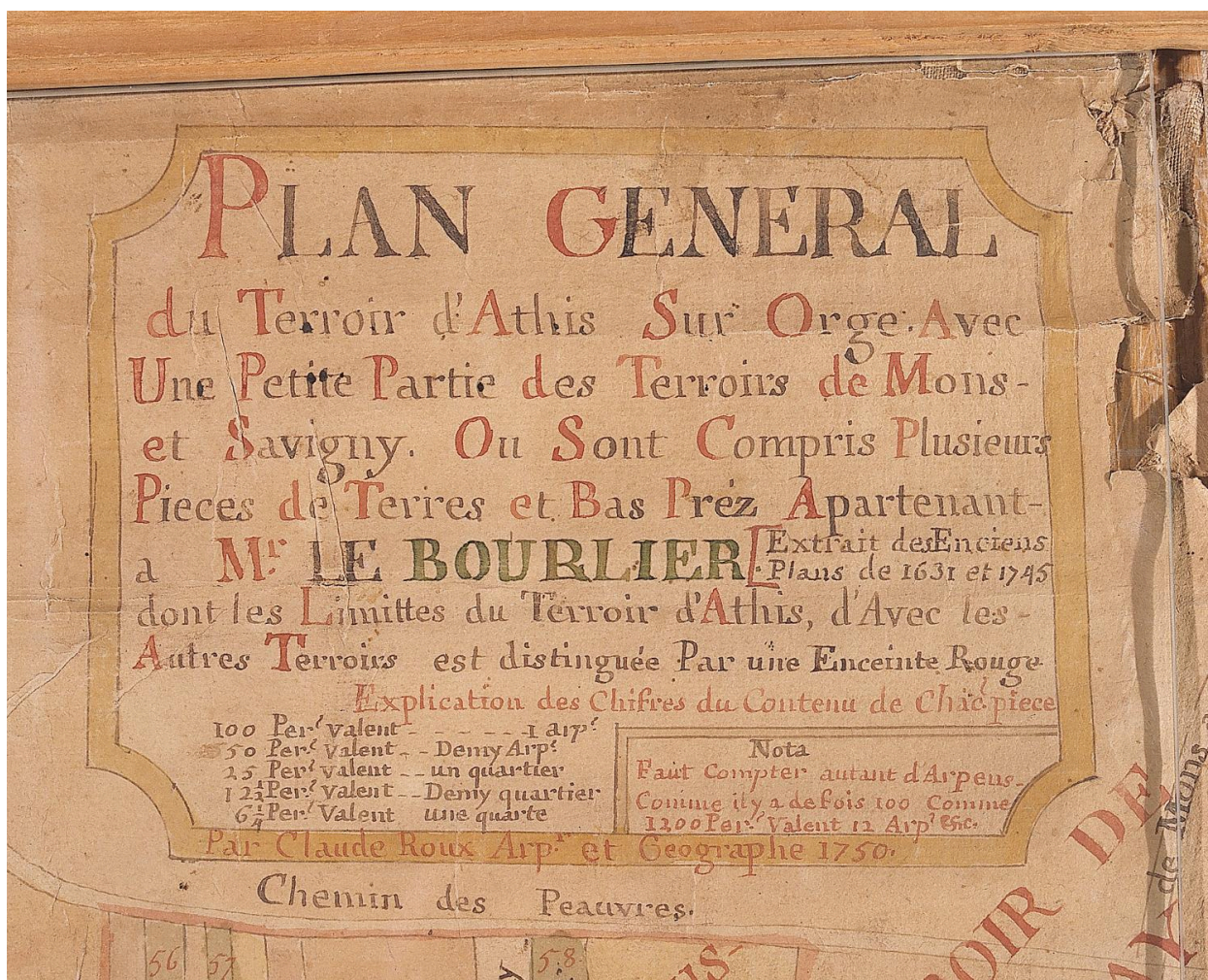
Cadastre de 1908 révisé en 1933 : feuille n° 6. Le coteau de Mons.

IVR11\_20029101123XA

Date de prise de vue : 2002

(c) Région Île-de-France (reproduction) ; (c) ADAGP

communication libre, reproduction soumise à autorisation (reproduction)



Plan général du terroir d' Athis-sur-Orge avec une petite partie des terroirs de Mons et Savigny où sont compris plusieurs pièces de terre et bas prez appartenant à M. Le Bourlier. Extrait des anciens plans de 1631 et 1745", par Claude Roux, arpenteur et géographe, 1750 : légende.

IVR11\_20019100354XA

Date de prise de vue : 2001

(c) Région Île-de-France (reproduction) ; (c) ADAGP

communication libre, reproduction soumise à autorisation (reproduction)



Plan général du terroir d'Athis-sur-Orge avec une petite partie des terroirs de Mons et Savigny où sont compris plusieurs pièces de terre et bas prez appartenant à M. Le Bourlier..extrait des anciens plans de 1631 et 1745"" , par Claude Roux, arpenteur et géographe, 1750. Détail : la Prairie d'Athis et Chaiges.

IVR11\_20019100356XA

Date de prise de vue : 2001

(c) Région Île-de-France (reproduction) ; (c) ADAGP

communication libre, reproduction soumise à autorisation (reproduction)




Plan général du terroir d'Athis-sur-Orge avec une petite partie des terroirs de Mons et Savigny où sont compris plusieurs pièces de terre et bas prez appartenant à M. Le Bourlier..extrait des anciens plans de 1631 et 1745''', par Claude Roux, arpenteur et géographe, 1750. Détail : le territoire de Juvisy et le château.

IVR11\_20019100358XA

Date de prise de vue : 2001

(c) Région Île-de-France (reproduction) ; (c) ADAGP

communication libre, reproduction soumise à autorisation (reproduction)



Vue d'Athis-Mons.

IVR11\_19809100506Z

Auteur du document reproduit : Champin

Date de prise de vue : 1980

(c) Région Île-de-France (reproduction) ; (c) ADAGP

communication libre, reproduction soumise à autorisation (reproduction)



Vue aérienne : le quartier de la mairie, le vieux village et l'ancienne ferme seigneuriale, l'église, le lycée Saint-Charles.  
Années 1960.

IVR11\_20019100774NUCAB

Date de prise de vue : 2001

(c) Région Île-de-France (reproduction) ; (c) ADAGP

communication libre, reproduction soumise à autorisation (reproduction)



Vue de la route à hauteur de l'école Jules-Ferry.

IVR11\_20019100763NUCB

Date de prise de vue : 2001

(c) Région Île-de-France (reproduction) ; (c) ADAGP

communication libre, reproduction soumise à autorisation (reproduction)



Clôture en ciment armé.

IVR11\_20049100493XE

Auteur de l'illustration : Philippe Ayrault

Date de prise de vue : 2004

(c) Philippe Ayrault, Région Île-de-France ; (c) ADAGP  
communication libre, reproduction soumise à autorisation



Vue d'ensemble, vers 1970.

IVR11\_20019100738NUCB

Date de prise de vue : 2001

(c) Région Île-de-France (reproduction) ; (c) ADAGP

communication libre, reproduction soumise à autorisation (reproduction)



Clôture en ciment armé.

IVR11\_20049100492XE

Auteur de l'illustration : Philippe Ayrault

Date de prise de vue : 2004

(c) Philippe Ayrault, Région Île-de-France ; (c) ADAGP  
communication libre, reproduction soumise à autorisation



Plaque émaillée.

IVR11\_20029101391XA

Auteur de l'illustration : Philippe Ayrault

Date de prise de vue : 2002

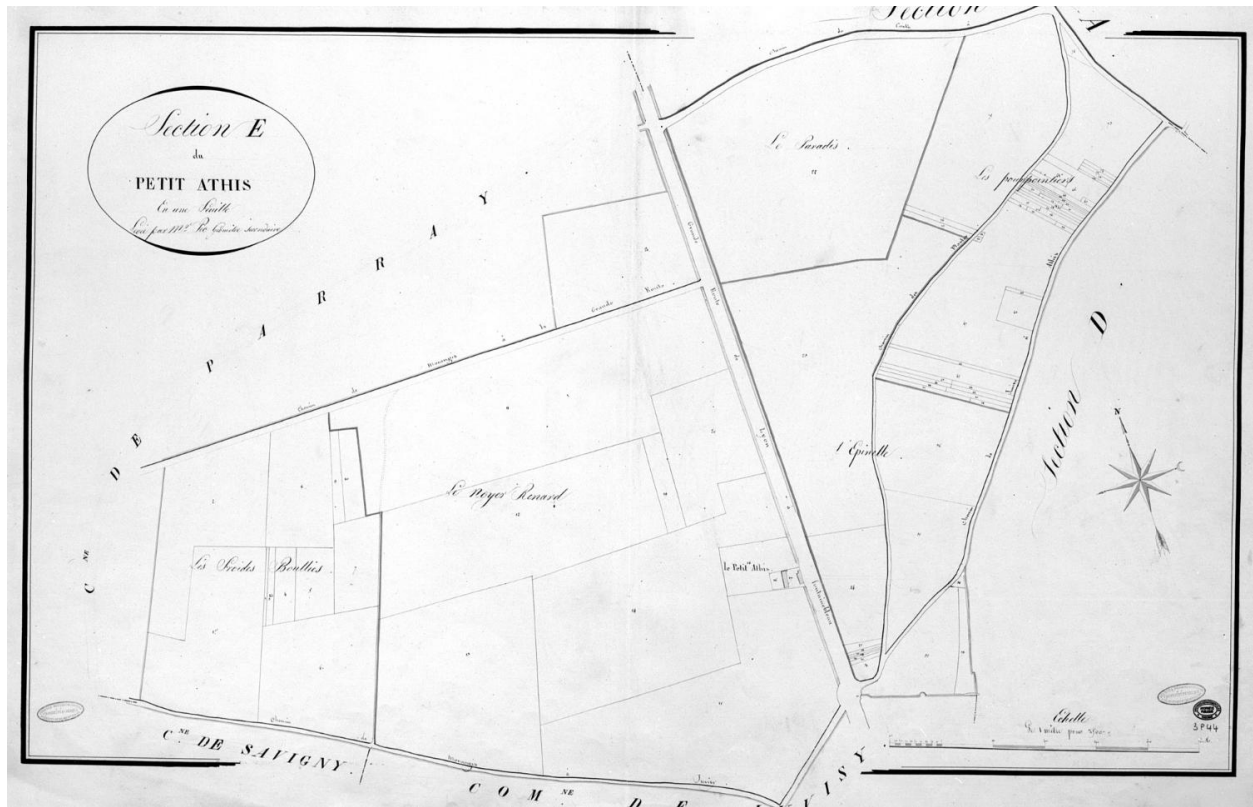
(c) Philippe Ayrault, Région Île-de-France ; (c) ADAGP  
communication libre, reproduction soumise à autorisation

Vue des immeubles du Val dans les années 60.

IVR11\_20019100735NUCAB

Date de prise de vue : 2001

(c) Région Île-de-France (reproduction) ; (c) ADAGP  
communication libre, reproduction soumise à autorisation (reproduction)



Cadastré napoléonien : commune d'Athis, section E, le Petit-Athis, 1815.

IVR11\_20019100018X

Date de prise de vue : 2001

(c) Région Île-de-France (reproduction) ; (c) ADAGP  
communication libre, reproduction soumise à autorisation (reproduction)





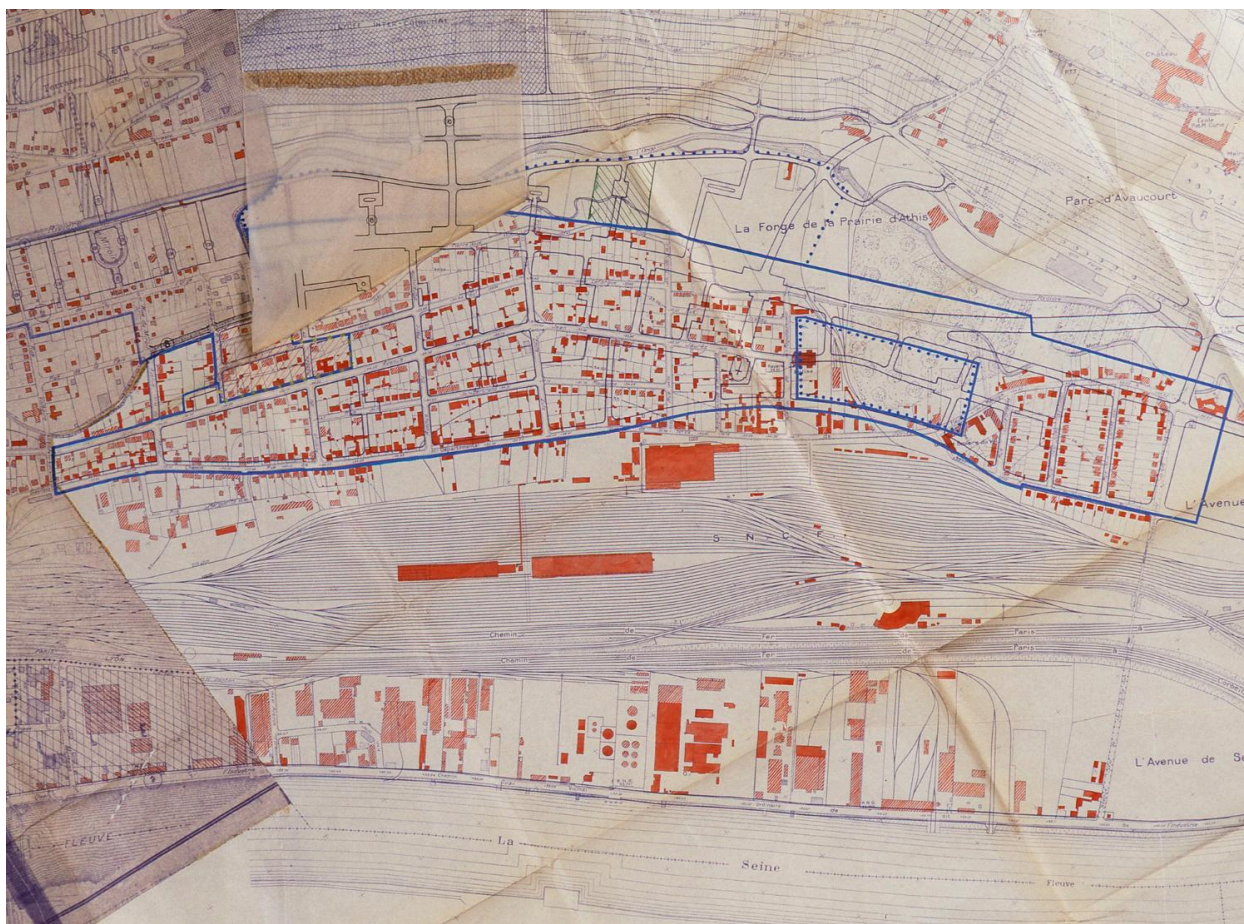
Vue du pont sur l'Orge.

IVR11\_20029101924NUCB

Date de prise de vue : 2002

(c) Région Île-de-France (reproduction) ; (c) ADAGP

communication libre, reproduction soumise à autorisation (reproduction)



Plan dressé à partir du plan topographique levé en 1945 par le géomètre agréé L. Poussin et indiquant le schéma de répartition des dépenses de reconstruction de Juvisy, s. n., s. d. (circa 1949) : les lotissements des bords de l'Orge, le quartier de la gare de triage, la zone industrielle des bords de Seine.

IVR11\_20039100017XA

Date de prise de vue : 2003

(c) Région Île-de-France (reproduction) ; (c) ADAGP

communication libre, reproduction soumise à autorisation (reproduction)



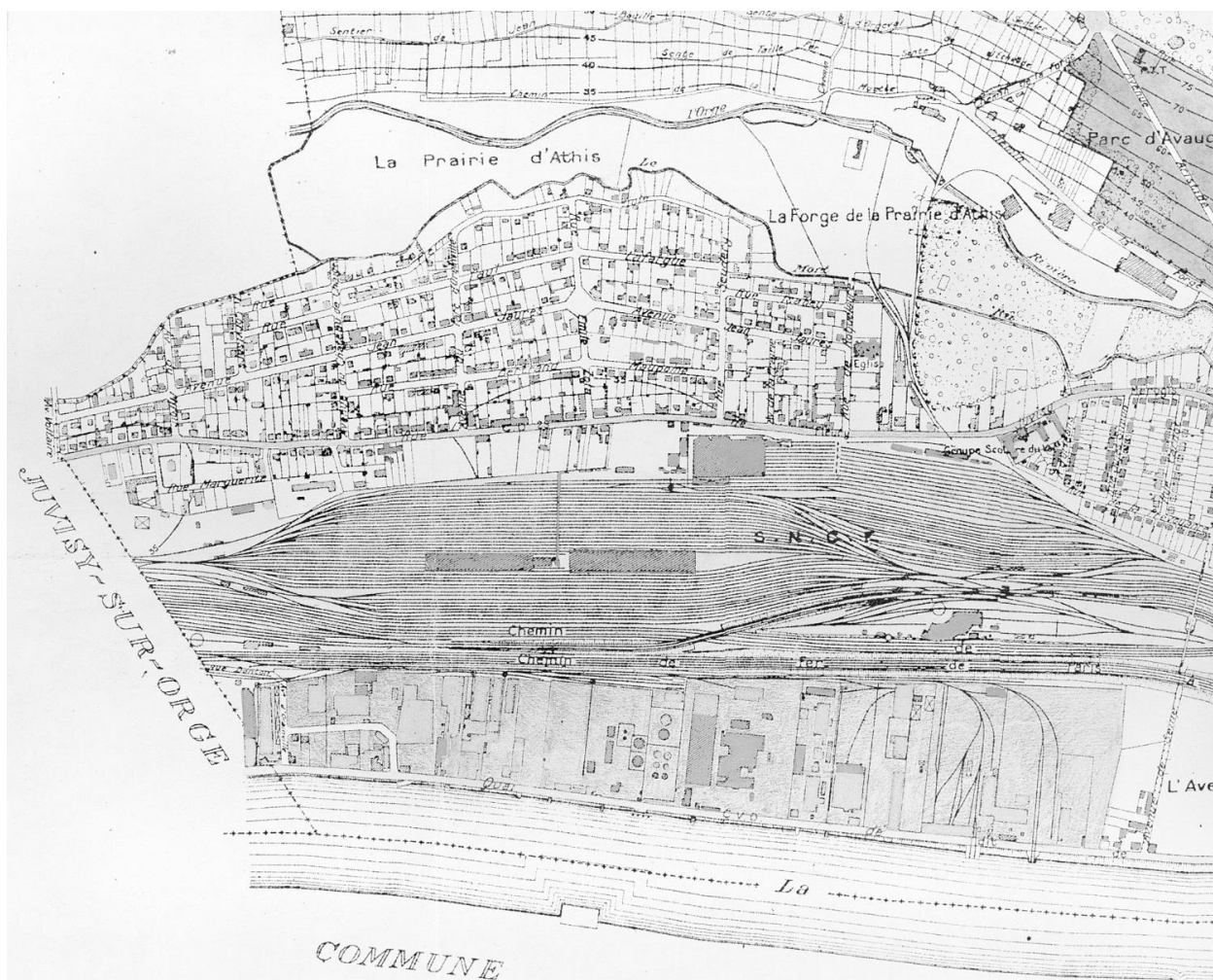
Ville d'Athis-Mons : état actuel. Fond de plan topographique dressé et dessiné en 1944 par Bermond, géomètre expert à Savigny-sur-Orge"" : centre-ville.

IVR11\_20019100473X

Date de prise de vue : 2001

(c) Région Île-de-France (reproduction) ; (c) ADAGP

communication libre, reproduction soumise à autorisation (reproduction)



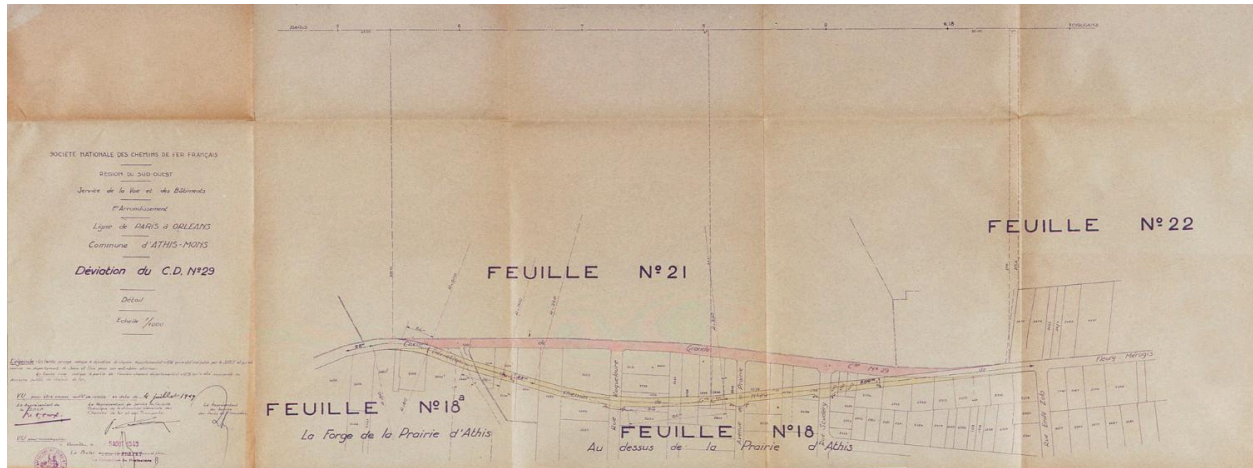
Ville d'Athis-Mons : état actuel. Fond de plan topographique dressé et dessiné en 1944 par Bermond, géomètre expert à Savigny-sur-Orge"" : secteur du Val.

IVR11\_20019100474X

Date de prise de vue : 2001

(c) Région Île-de-France (reproduction) ; (c) ADAGP

communication libre, reproduction soumise à autorisation (reproduction)



Plan montrant la déviation du C.D. 29 dans le quartier du Val d'Athis pour élargir l'emprise des voies ferrées : plan d'ensemble au 1/5000<sup>e</sup>, 4 juillet 1949.

IVR11\_20039100059XA

Date de prise de vue : 2003

(c) Région Île-de-France (reproduction) ; (c) ADAGP

communication libre, reproduction soumise à autorisation (reproduction)



Signature des architectes Aubert et Audhoin, 1948.

IVR11\_20039100958XA

Auteur de l'illustration : Philippe Ayrault

Date de prise de vue : 2003

(c) Philippe Ayrault, Région Île-de-France ; (c) ADAGP  
communication libre, reproduction soumise à autorisation

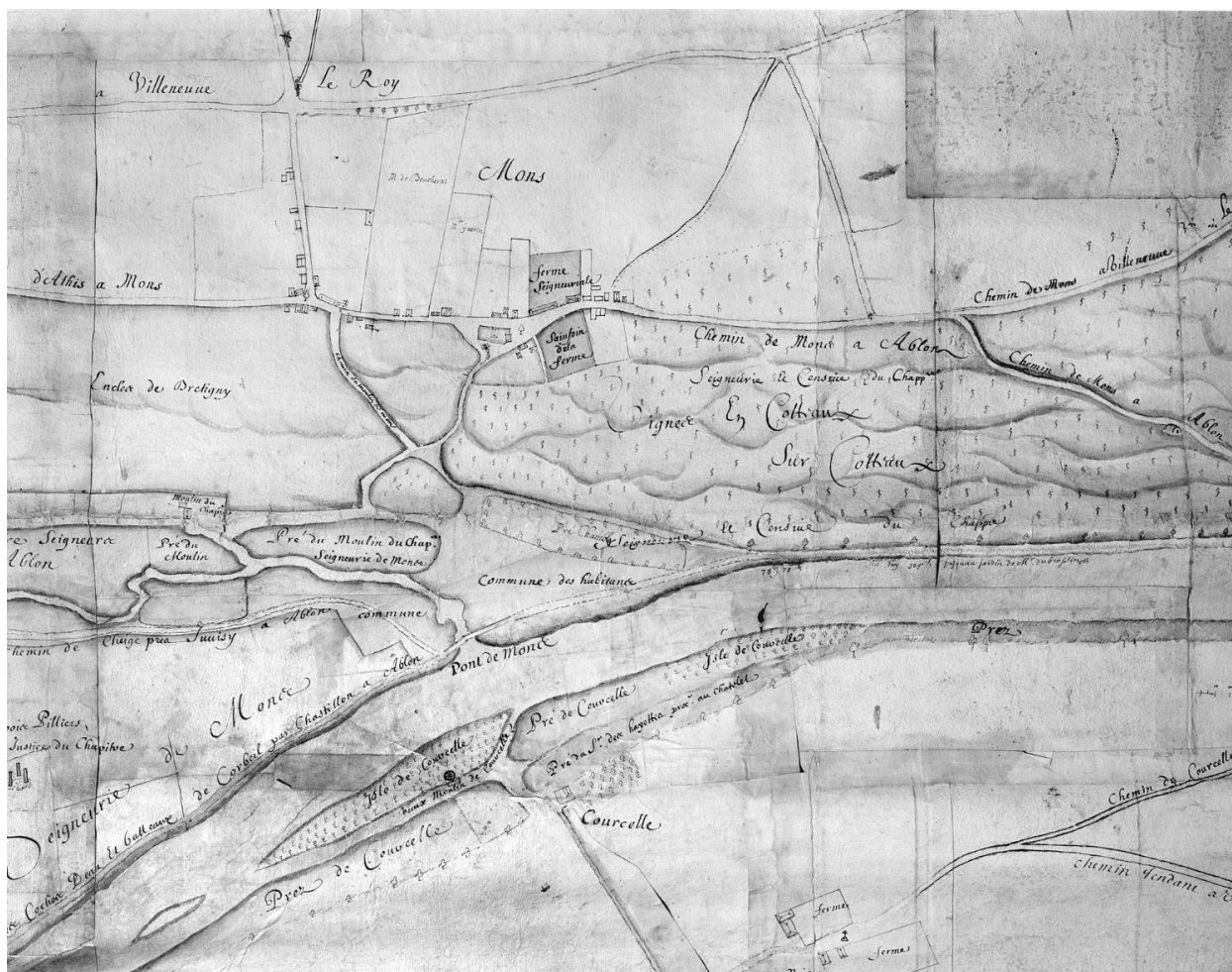


Vue aérienne : réaménagement en cours des îlots du centre-ville le long de la rue Conrart.

IVR11\_20049100456NUCA

Date de prise de vue : 2004

(c) Région Île-de-France (reproduction) ; (c) ADAGP  
communication libre, reproduction soumise à autorisation (reproduction)



Plan de terres aux terroirs de Mons et Ablon [18e siècle] : ferme seigneuriale et moulin de Mons.

IVR11\_20019100411X

Date de prise de vue : 2001

(c) Région Île-de-France (reproduction) ; (c) ADAGP

communication libre, reproduction soumise à autorisation (reproduction)



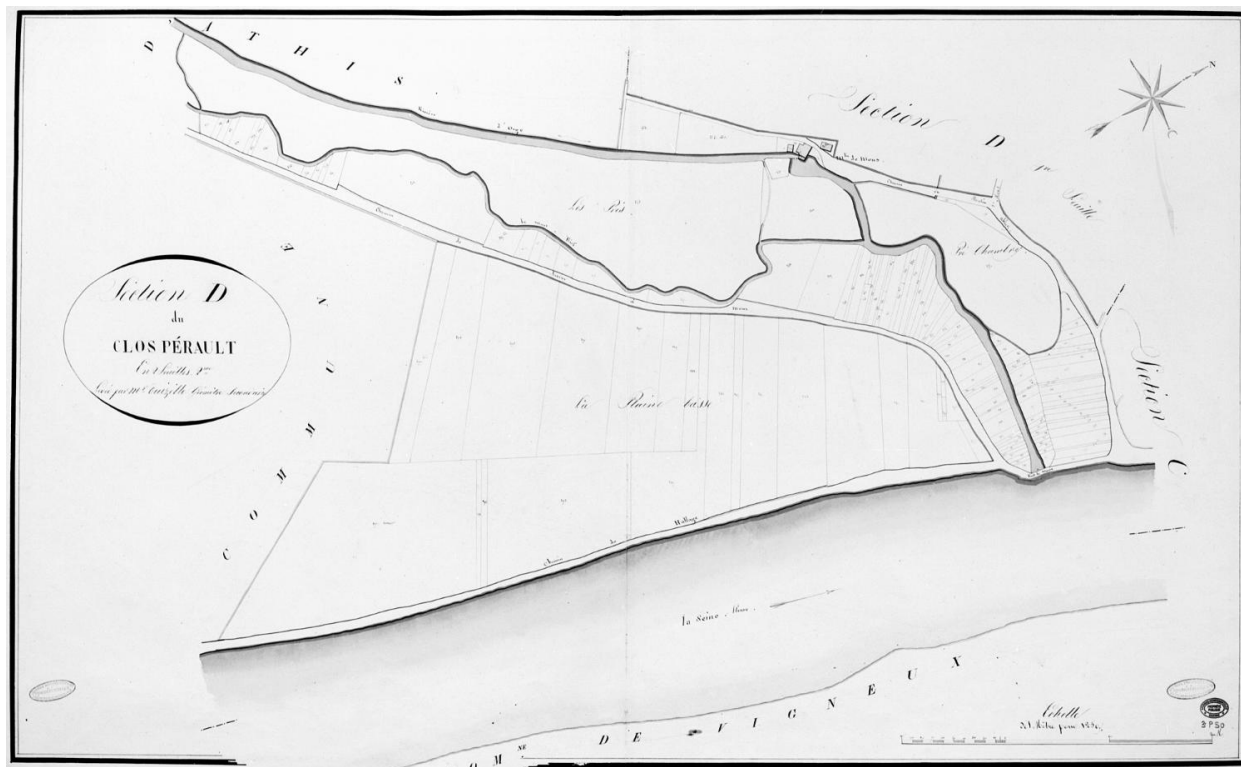


Vue aérienne : château d'Ozonville, mairie, avenue Aristide-Briand et quartier d'Athis-Val à l'arrière-plan ; au fond, immeuble HLM construit par la SNCF et Cité des Fleurs.

IVR11\_20049100453NUCA

Date de prise de vue : 2004

(c) Région Île-de-France (reproduction) ; (c) ADAGP  
communication libre, reproduction soumise à autorisation (reproduction)



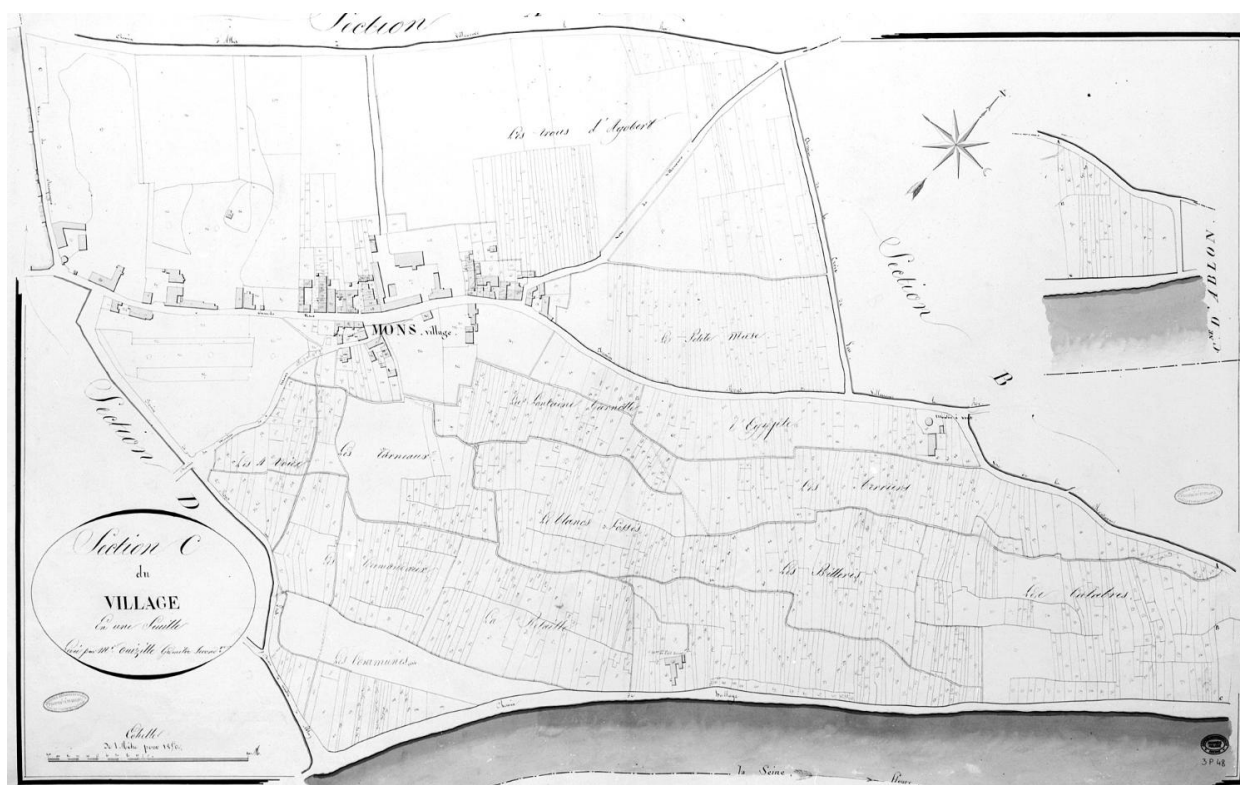
Cadastré napoléonien : commune de Mons, section D, 2e feuille, Clos-Péault, 1812.

IVR11\_20019100019X

Date de prise de vue : 2001

(c) Région Île-de-France (reproduction) ; (c) ADAGP

communication libre, reproduction soumise à autorisation (reproduction)

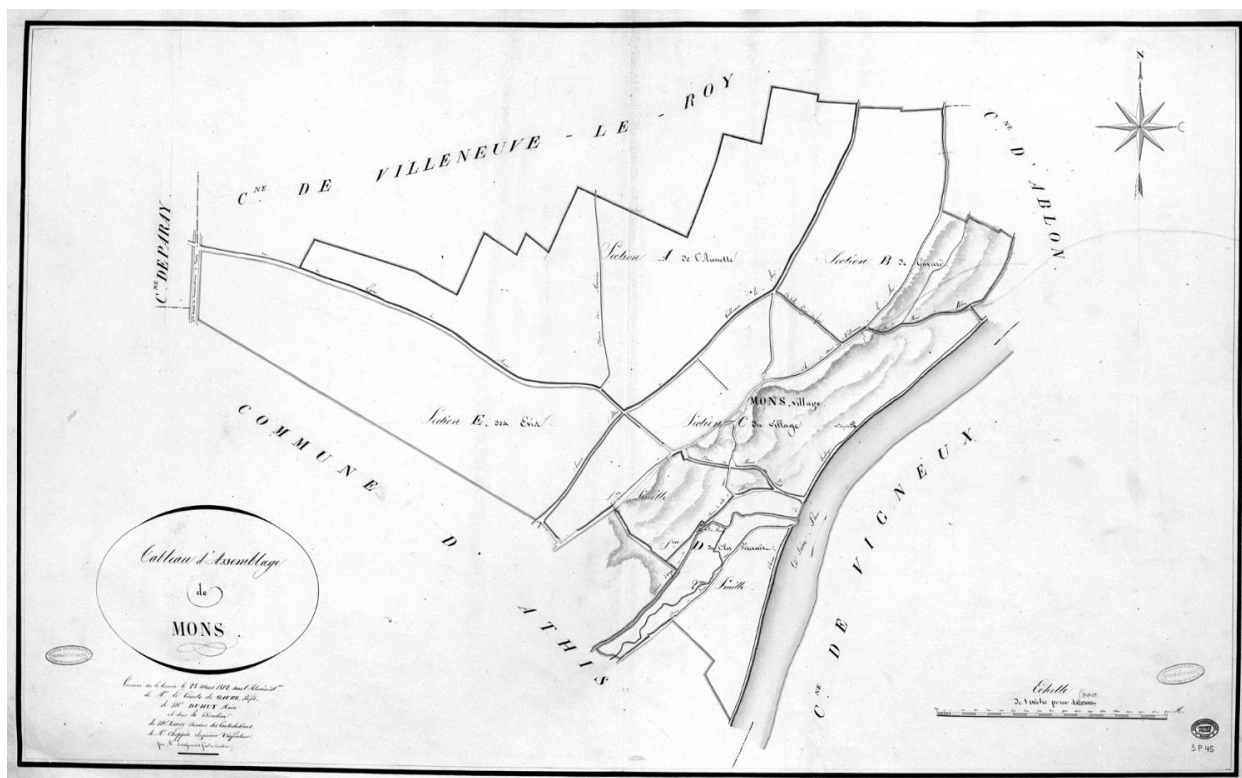


Cadastre napoléonien : commune de Mons, section C, Village, 1812.

IVR11\_20019100032X

Date de prise de vue : 2001

(c) Région Île-de-France (reproduction) ; (c) ADAGP  
 communication libre, reproduction soumise à autorisation (reproduction)



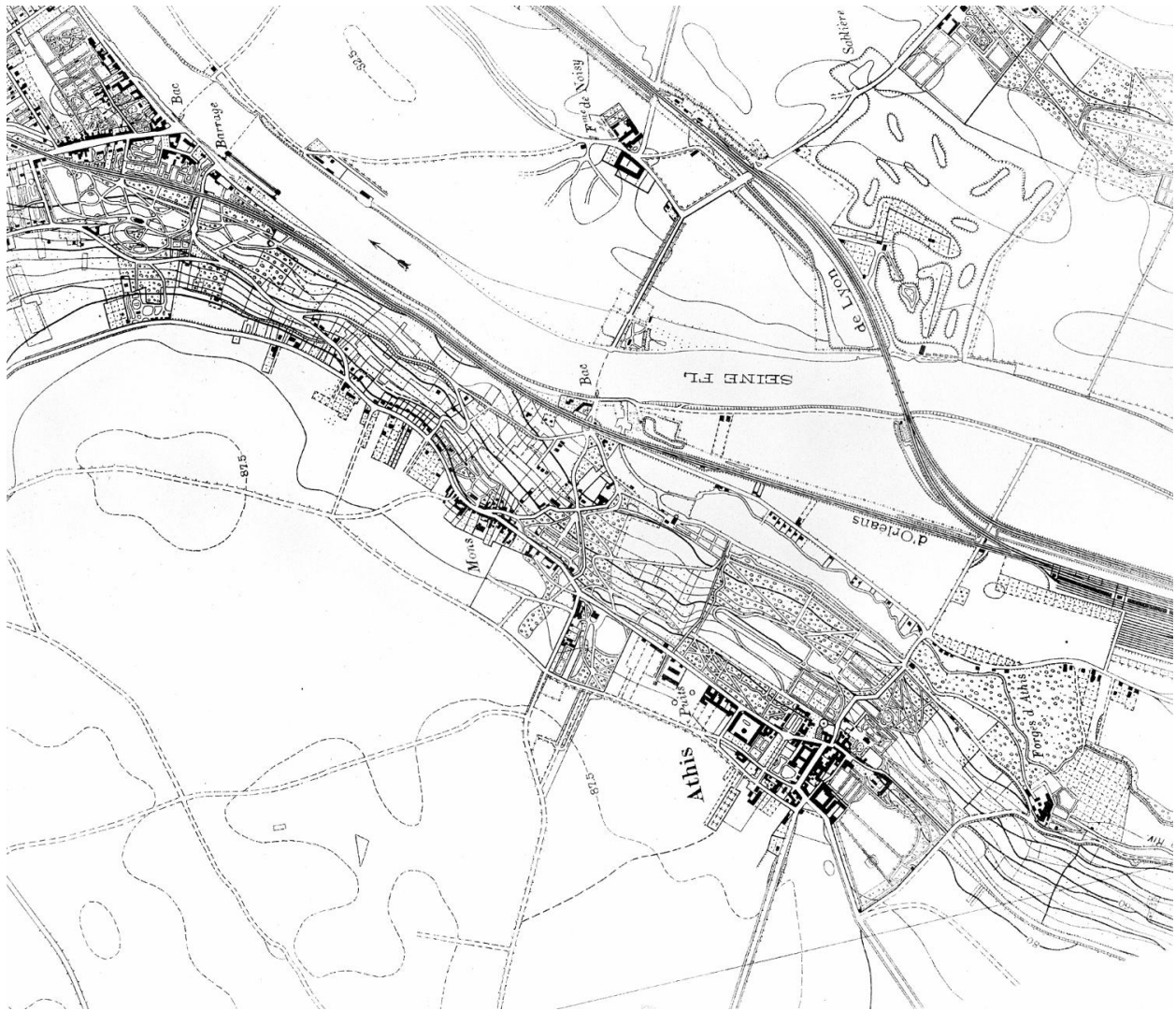
Cadastre napoléonien : commune de Mons, tableau d'assemblage, 1812.

IVR11\_20019100020X

Date de prise de vue : 2001

(c) Région Île-de-France (reproduction) ; (c) ADAGP

communication libre, reproduction soumise à autorisation (reproduction)



Plan de la commune d'Athis-Mons, extr.de la Carte du Service géographique des armées, 1887.

IVR11\_20019100707X

Date de prise de vue : 2001

(c) Région Île-de-France (reproduction) ; (c) ADAGP  
communication libre, reproduction soumise à autorisation (reproduction)



Les bords de Seine à la hauteur du quai de l'Orge.

IVR11\_20019100667XA

Auteur de l'illustration : Philippe Ayrault

Date de prise de vue : 2001

(c) Philippe Ayrault, Région Île-de-France ; (c) ADAGP  
communication libre, reproduction soumise à autorisation

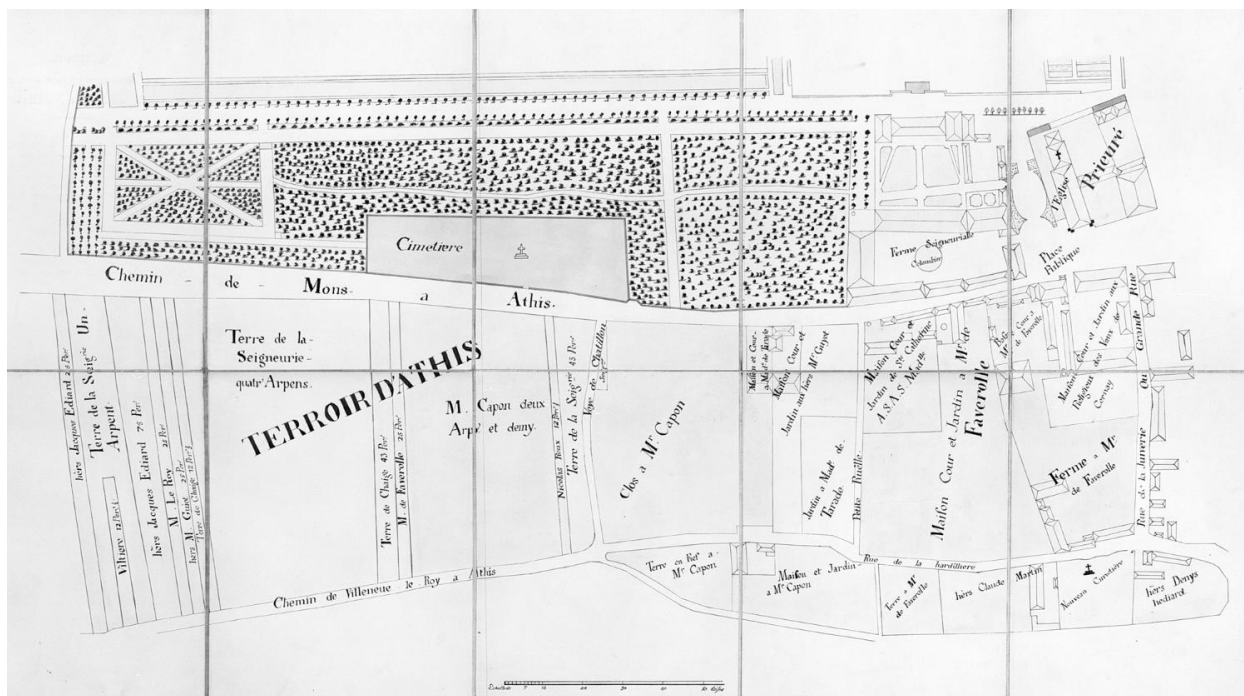


Plan cavalier de Juvisy, d'Athis-Mons et d'une partie de Viry-Châtillon, dessin à la plume sur parchemin non signé non daté (entre 1556 et 1625).

IVR11\_20019100602XA

Date de prise de vue : 2001

(c) Région Île-de-France (reproduction) ; (c) ADAGP  
communication libre, reproduction soumise à autorisation (reproduction)



Le terroir d'Athis autour du château ; 'extrait d'un plan existant dans les archives du château d'Athis', copié par Perret, Yerres, 15 janvier 1908. En note : 'Ce plan est antérieur à 1744 car il indique encore l'ancien cimetière qui a été cédé à Melle de Charolais le 27 novembre 1744 par le prieuré d'Athis'.

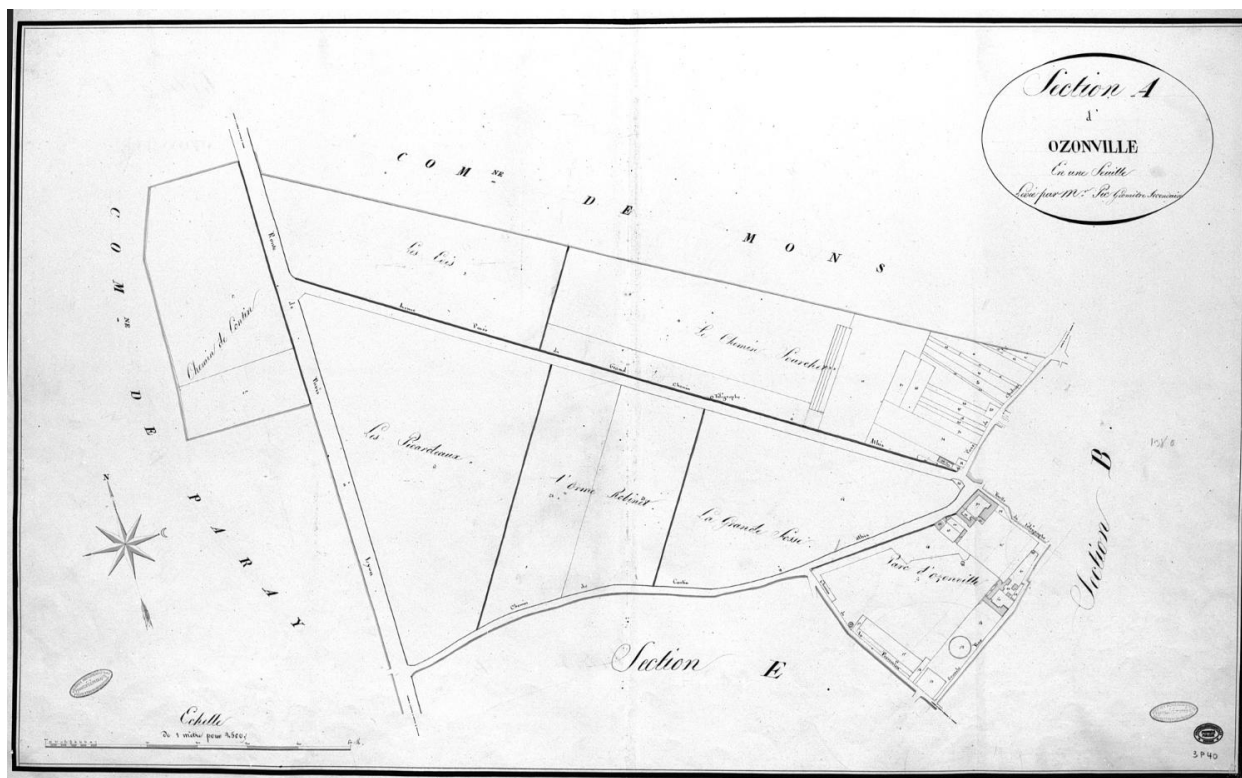
IVR11\_20019100471X

Date de prise de vue : 2001

(c) Région Île-de-France (reproduction) ; (c) ADAGP

communication libre, reproduction soumise à autorisation (reproduction)





Le château d'Ozonville sur le cadastre napoléonien, 1815.

IVR11\_20019100031X

Date de prise de vue : 2001

(c) Région Île-de-France (reproduction) ; (c) ADAGP

communication libre, reproduction soumise à autorisation (reproduction)




La vallée de la Seine depuis le coteau d'Athis-Mons.

IVR11\_20019100103X

Date de prise de vue : 2001

(c) Région Île-de-France (reproduction) ; (c) ADAGP

communication libre, reproduction soumise à autorisation (reproduction)



ATHIS-MONS. — Rue de la Montagne de Mons

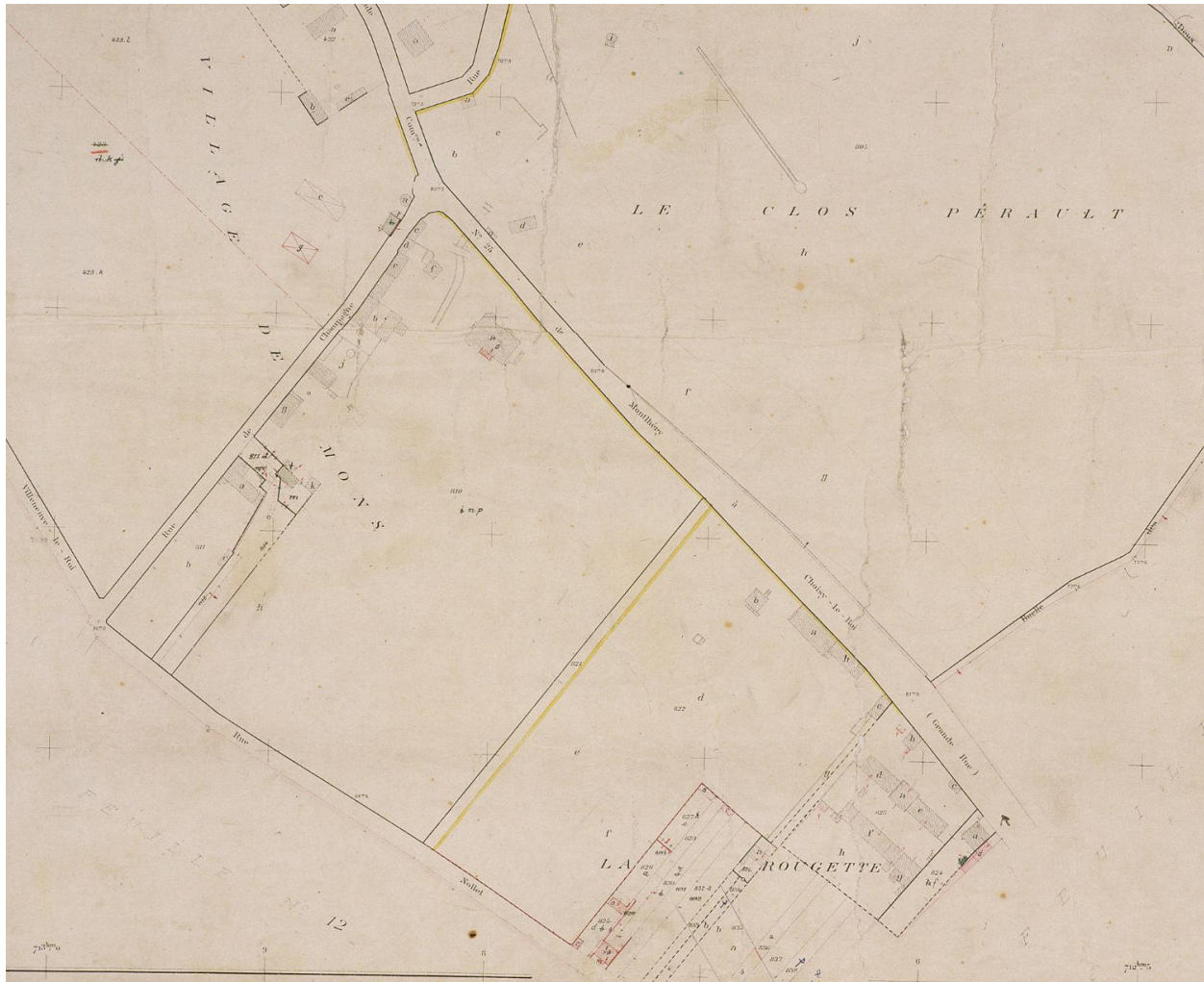
Le vieux Mons, au croisement de la rue de la Montagne de Mons et du sentier de la gare (devenu rue du général Koenig) ; à gauche, le mur et la "tour d'angle" de la propriété de la famille de Courcel.

IVR11\_20019100072X

Date de prise de vue : 2001

(c) Région Île-de-France (reproduction) ; (c) ADAGP

communication libre, reproduction soumise à autorisation (reproduction)



Cadastre de 1908 révisé en 1933 : feuille n° 7. Le Clos Perault.

IVR11\_20029101121XA

Date de prise de vue : 2002

(c) Région Île-de-France (reproduction) ; (c) ADAGP

communication libre, reproduction soumise à autorisation (reproduction)




Parc d'agrément de la propriété convertie en clinique pendant quelques dizaines d'années (clinique des Charmilles) : petit pont en faux-bois (béton) faisant partie d'un ensemble d'éléments de jardin installés à la fin du 19e siècle (escaliers et rampes, bancs, grotte et pièces d'eau). La maison et ses dépendances sont ruinées, et le parc disparaît peu à peu par manque de gestion.

IVR11\_20019100231X

Auteur de l'illustration : Philippe Ayrault

Date de prise de vue : 2001

(c) Philippe Ayrault, Région Île-de-France ; (c) ADAGP  
communication libre, reproduction soumise à autorisation



Athis-Mons - Le Coteau

Mme Noir - Aux délices des Pêcheurs

Panorama du coteau.

IVR11\_20019100101XB

Date de prise de vue : 2001

(c) Région Île-de-France (reproduction) ; (c) ADAGP  
communication libre, reproduction soumise à autorisation (reproduction)



Panorama du plateau d'Athis, depuis le carrefour de la Pyramide ; à l'arrière plan, les hangars à dirigeables construits en 1921 par l'ingénieur Freyssinet et détruits par l'aviation alliée en mai 1944.

IVR11\_20019100138X

Date de prise de vue : 2001

(c) Région Île-de-France (reproduction) ; (c) ADAGP

communication libre, reproduction soumise à autorisation (reproduction)



Collection Paul Allorge, Moulhéry  
Série Cl 2

2. - ATHIS-MONS (S -et-O.) - 2<sup>e</sup> Panorama du Côteau



Villas et pavillons le long de la rue du Coteau (puis Caron).

IVR11\_20019100100X


Date de prise de vue : 2001

(c) Région Île-de-France (reproduction) ; (c) ADAGP

communication libre, reproduction soumise à autorisation (reproduction)



ATHIS-MONS — Panorama (3)



Villas et pavillons sur le coteau en bordure de la Seine.

IVR11\_20019100104X

Date de prise de vue : 2001

(c) Région Île-de-France (reproduction) ; (c) ADAGP  
communication libre, reproduction soumise à autorisation (reproduction)



Vue d'ensemble de la place et du pont sur l'Orge.

IVR11\_20019100108X

Date de prise de vue : 2001

(c) Région Île-de-France (reproduction) ; (c) ADAGP  
communication libre, reproduction soumise à autorisation (reproduction)



Vue d'ensemble.

IVR11\_20019100132X

Date de prise de vue : 2001

(c) Région Île-de-France (reproduction) ; (c) ADAGP  
communication libre, reproduction soumise à autorisation (reproduction)



Le confluent de l'Orge et de la Seine ; au second plan, le pont en maçonnerie qui a remplacé en 1971 l'ancien pont construit en 1668.

IVR11\_20029101064XA

Auteur de l'illustration : Philippe Ayrault

Date de prise de vue : 2002

(c) Philippe Ayrault, Région Île-de-France ; (c) ADAGP  
communication libre, reproduction soumise à autorisation



Vue d'ensemble.

IVR11\_20019100139XB

Date de prise de vue : 2001

(c) Région Île-de-France (reproduction) ; (c) ADAGP

communication libre, reproduction soumise à autorisation (reproduction)



Vue d'ensemble.

IVR11\_20019100140X

Date de prise de vue : 2001

(c) Région Île-de-France (reproduction) ; (c) ADAGP  
communication libre, reproduction soumise à autorisation (reproduction)



La "fontaine" aménagée plus tard en lavoir, sur le plan d'arpentage de la ferme seigneuriale de Mons, dressé par A. Rivière, 1776.

IVR11\_20019100407XA

Date de prise de vue : 2001

(c) Région Île-de-France (reproduction) ; (c) ADAGP

communication libre, reproduction soumise à autorisation (reproduction)



Vue du café-restaurant du vieil Athis.

IVR11\_20019100120X

Date de prise de vue : 2001

(c) Région Île-de-France (reproduction) ; (c) ADAGP  
communication libre, reproduction soumise à autorisation (reproduction)





Vue du bourg d'Athis-Mons depuis le tracé du chemin de fer.

IVR11\_20029100233XA

Auteur du document reproduit : Champin

Date de prise de vue : 2002

(c) Région Île-de-France (reproduction) ; (c) ADAGP  
communication libre, reproduction soumise à autorisation (reproduction)



Vue des trois immeubles en meulière construits après la seconde guerre mondiale à l'emplacement de la cité provisoire de l'Orge. Au première plan : l'Orge.

IVR11\_20029101072XA

Auteur de l'illustration : Philippe Ayrault

Date de prise de vue : 2002

(c) Philippe Ayrault, Région Île-de-France ; (c) ADAGP  
communication libre, reproduction soumise à autorisation



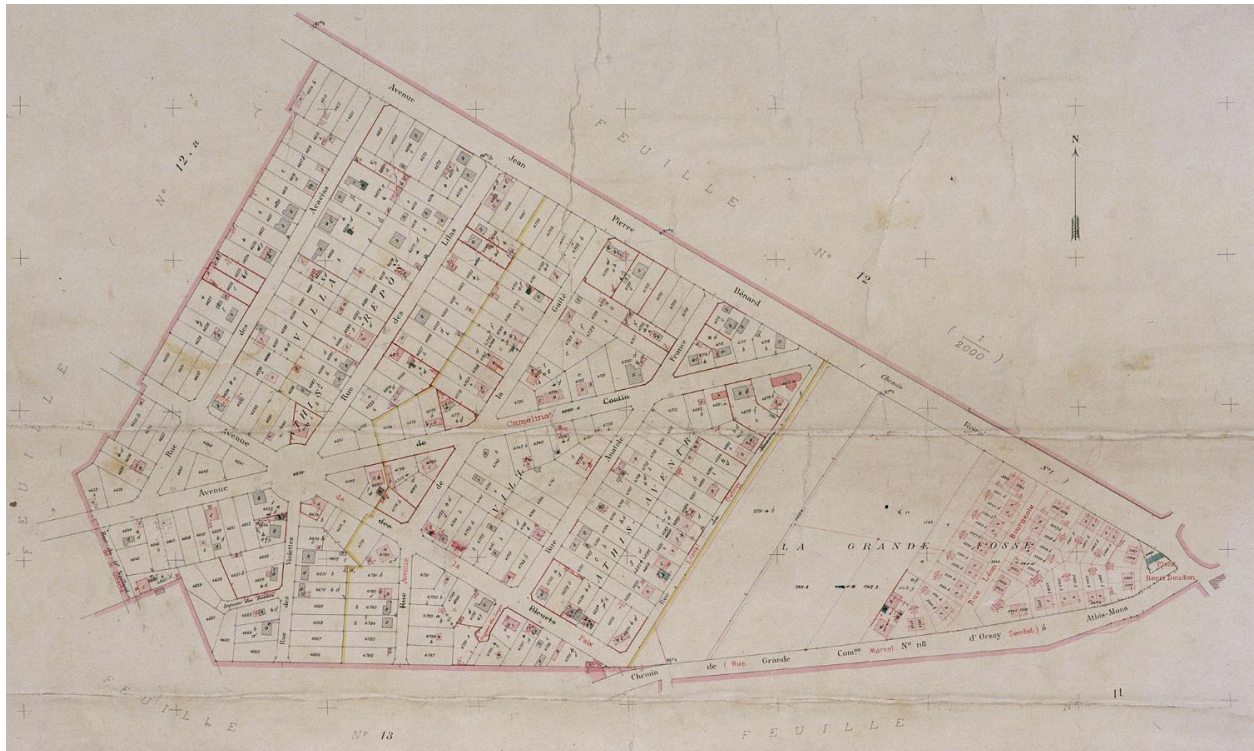
Vue d'une frise en céramique ornant la maison.

IVR11\_20029100790X

Auteur de l'illustration : Philippe Ayrault

Date de prise de vue : 2002

(c) Philippe Ayrault, Région Île-de-France ; (c) ADAGP  
communication libre, reproduction soumise à autorisation



Cadastre de 1908 révisé en 1933 : feuille n° 12 b. Le plateau, de l'avenue Jean-Pierre Bénard à la rue Marcel Sembat.

IVR11\_20029101131XA

Date de prise de vue : 2002

(c) Région Île-de-France (reproduction) ; (c) ADAGP

communication libre, reproduction soumise à autorisation (reproduction)



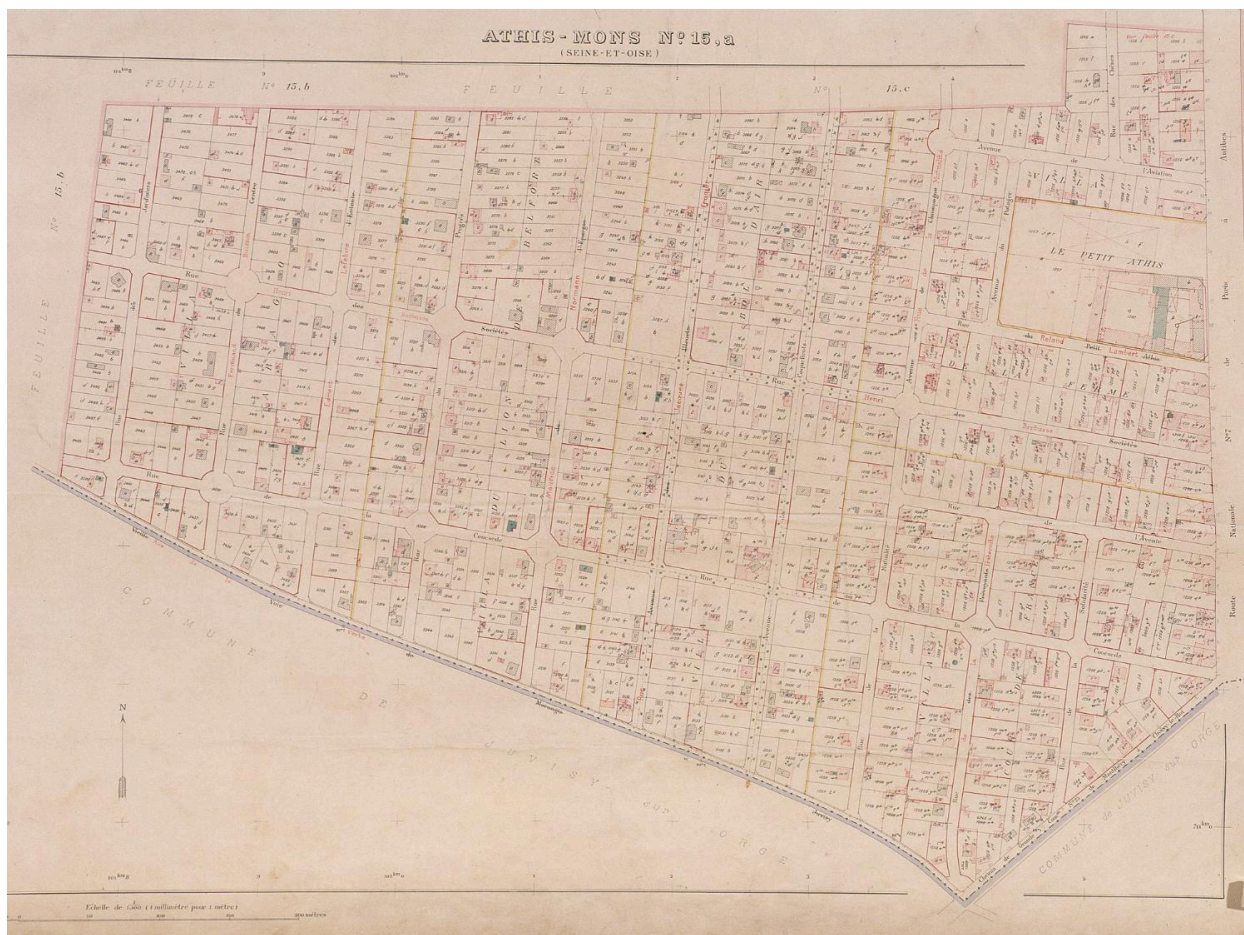
Vue d'ensemble.

IVR11\_20019100134X

Date de prise de vue : 2001

(c) Région Île-de-France (reproduction) ; (c) ADAGP

communication libre, reproduction soumise à autorisation (reproduction)

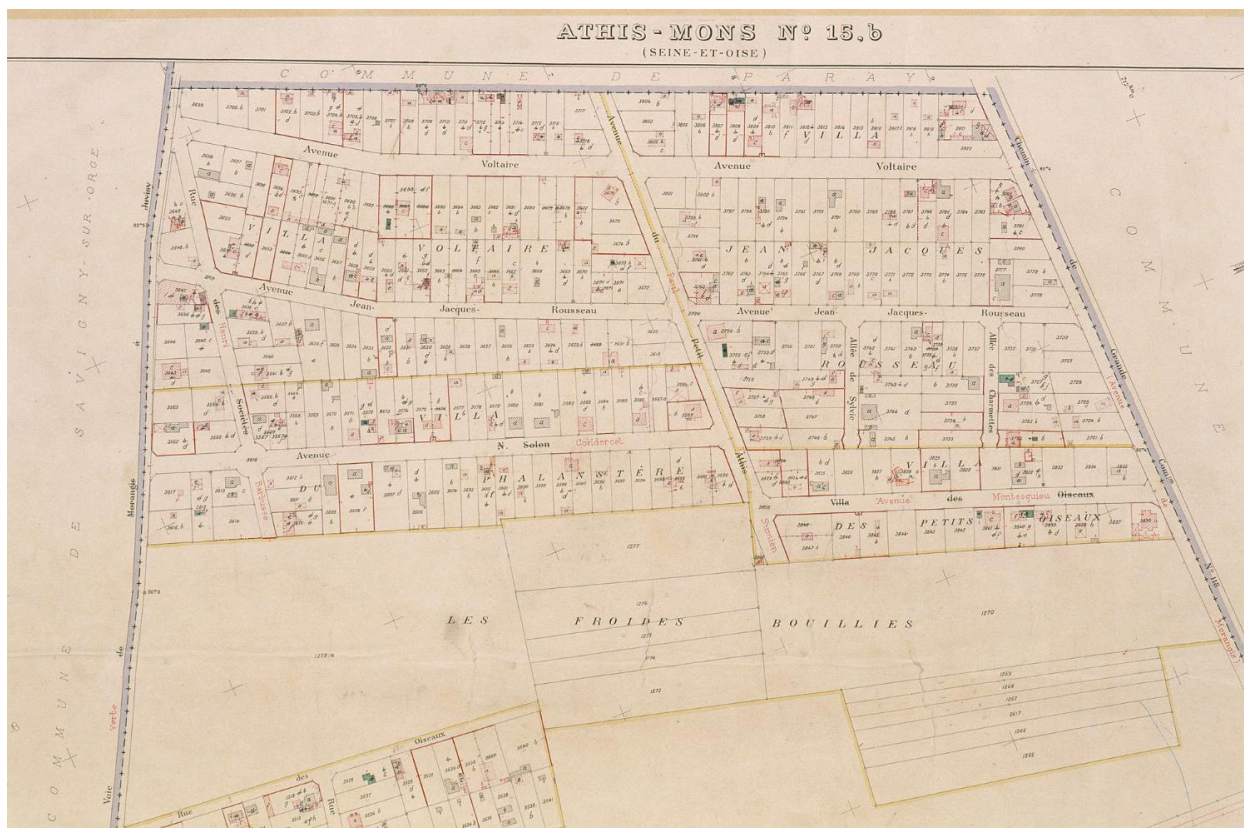


Cadastre de 1908 révisé en 1933 : feuille n° 15 a. Le plateau : de la rue des Jardiniers à la N7 (le Petit Athis).

IVR11\_20029101103XA

Date de prise de vue : 2002

(c) Région Île-de-France (reproduction) ; (c) ADAGP  
communication libre, reproduction soumise à autorisation (reproduction)

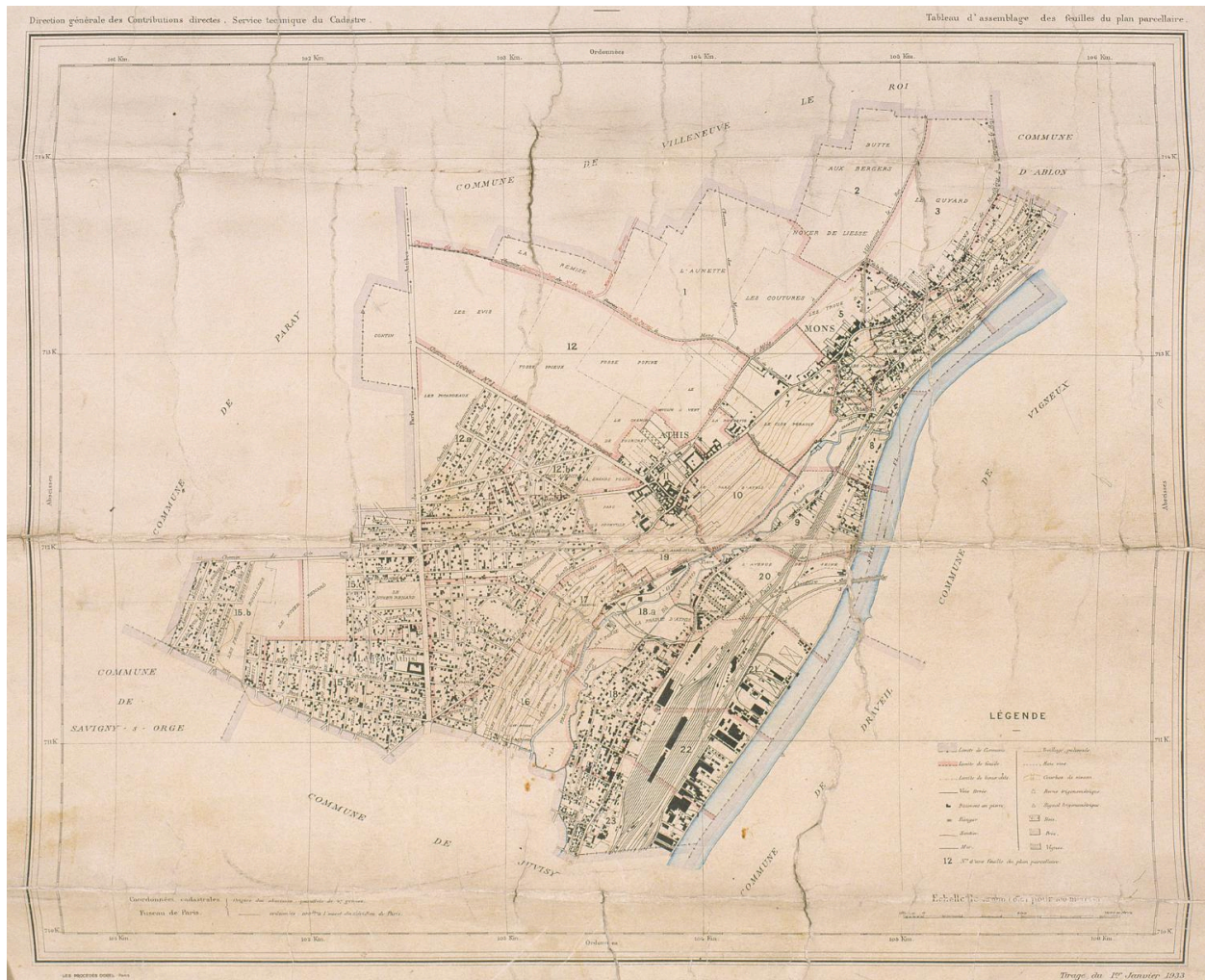


Cadastre de 1908 révisé en 1933 : feuille n° 15 b, n° 1. Le plateau, de l'avenue Voltaire aux Froides Bouillies.

IVR11\_20029101101XA

Date de prise de vue : 2002

(c) Région Île-de-France (reproduction) ; (c) ADAGP  
communication libre, reproduction soumise à autorisation (reproduction)



Cadastré de 1908 révisé en 1933 : tableau d'assemblage, tirage du 1er janvier 1933.

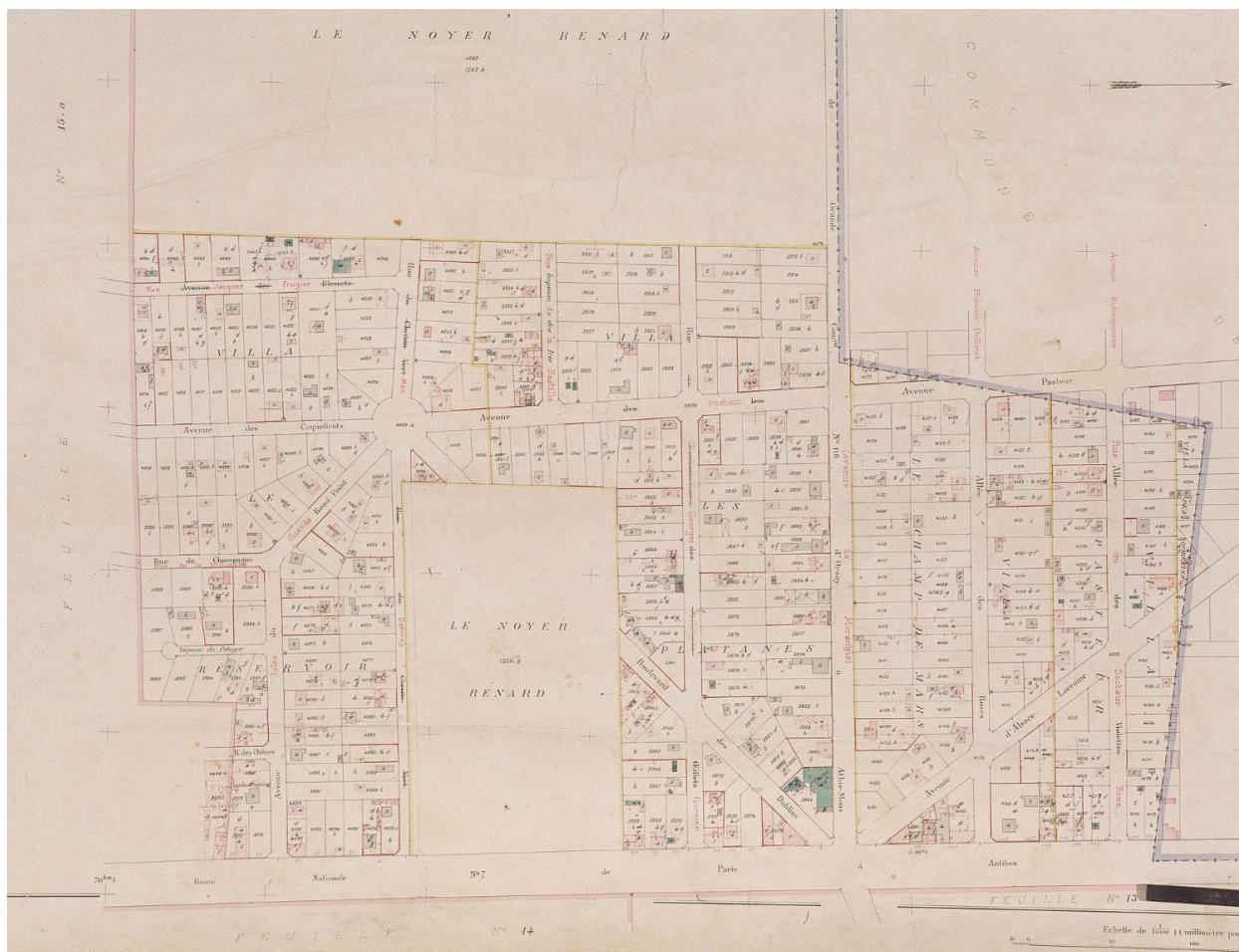
IVR11\_20029101091XA

Date de prise de vue : 2002

(c) Région Île-de-France (reproduction) ; (c) ADAGP

communication libre, reproduction soumise à autorisation (reproduction)



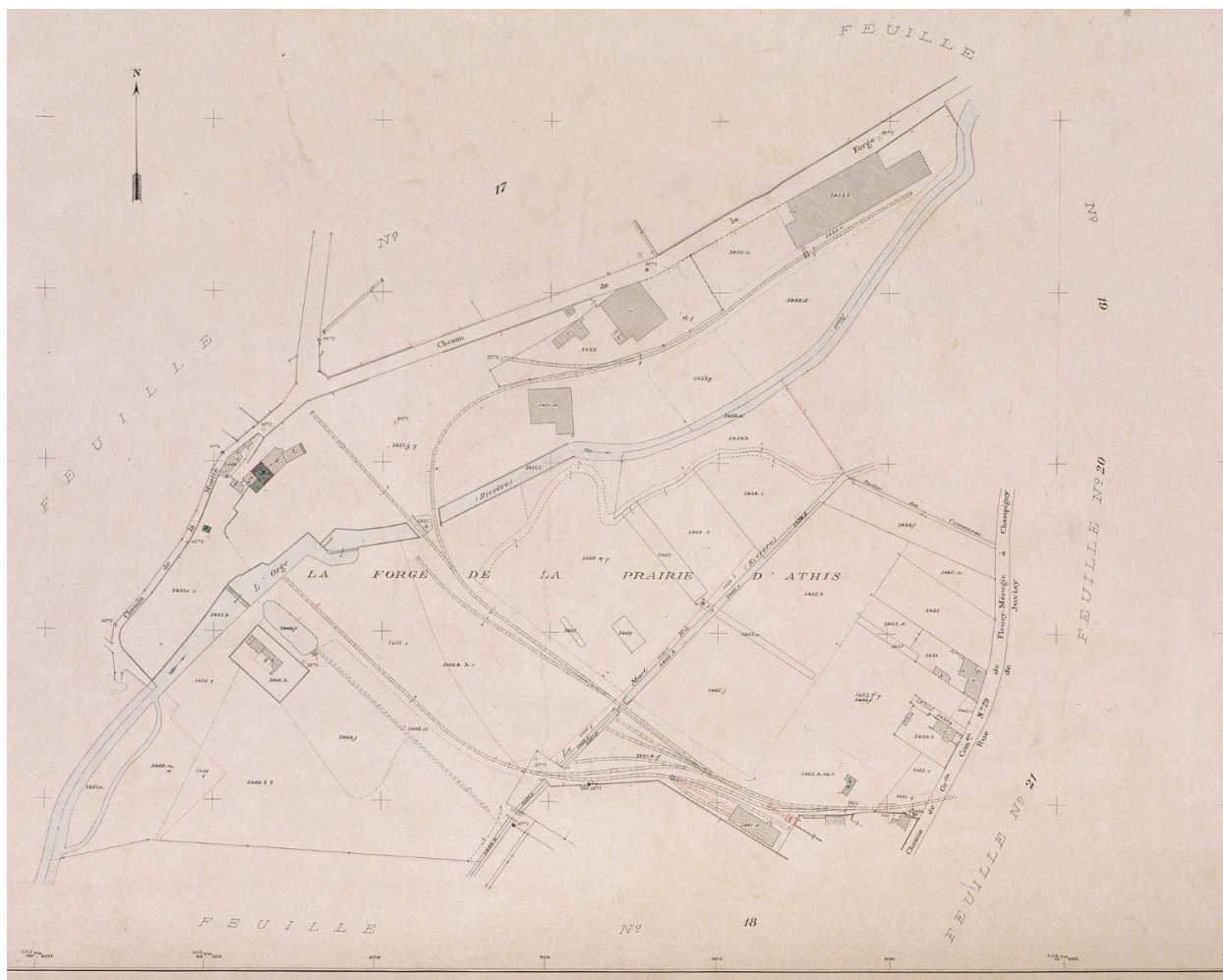


Cadastré de 1908 révisé en 1933 : feuille n° 15 c. Le plateau : autour du Noyer Renard.

IVR11\_20029101097XA

Date de prise de vue : 2002

(c) Région Île-de-France (reproduction) ; (c) ADAGP  
communication libre, reproduction soumise à autorisation (reproduction)



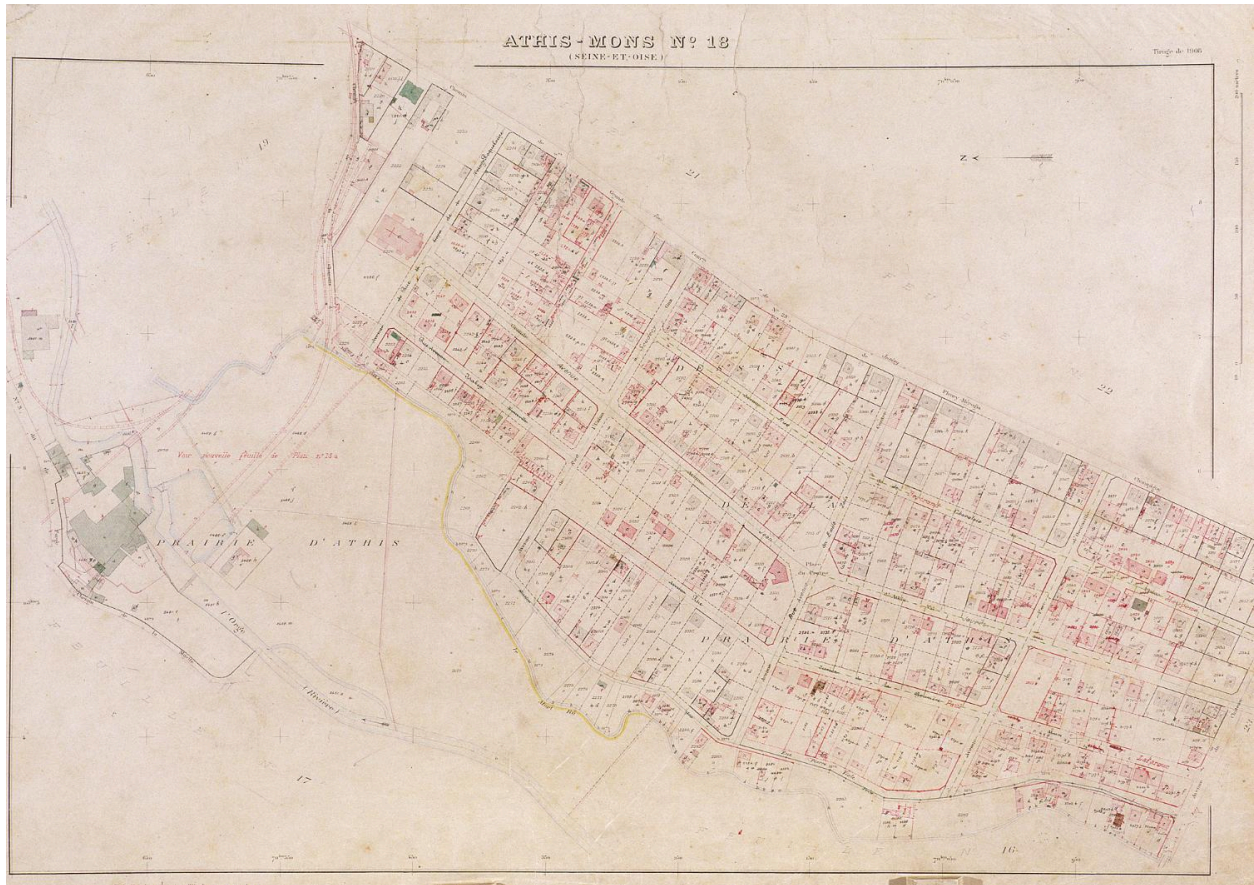
Cadastre de 1908 révisé en 1933 : feuille n° 18 a. Les Forges d'Athis. Tirage du 1er janvier 1934.

IVR11\_20029101115XA

Date de prise de vue : 2002

(c) Région Île-de-France (reproduction) ; (c) ADAGP

communication libre, reproduction soumise à autorisation (reproduction)



Cadastre de 1908 révisé en 1933 : feuille n° 18. Athis-Val.

IVR11\_20029101117XA

Date de prise de vue : 2002

(c) Région Île-de-France (reproduction) ; (c) ADAGP  
communication libre, reproduction soumise à autorisation (reproduction)



Vue d'ensemble (depuis la RN 7).

IVR11\_20019100197XA

Auteur de l'illustration : Philippe Ayrault

Date de prise de vue : 2001

(c) Philippe Ayrault, Région Île-de-France ; (c) ADAGP  
communication libre, reproduction soumise à autorisation



Sente pavée entre la rue de la Montagne de Mons et la rue Robert-Schuman, débouchant à côté du lavoir : vue en direction de la rue Schuman.

IVR11\_20029101437X

Auteur de l'illustration : Philippe Ayrault

Date de prise de vue : 2002

(c) Philippe Ayrault, Région Île-de-France ; (c) ADAGP  
communication libre, reproduction soumise à autorisation



Escalier qui descend de l'avenue Constance et qui croise le sentier de la Fontaine-Garelle.

IVR11\_20029100436XA

Auteur de l'illustration : Philippe Ayrault

Date de prise de vue : 2002

(c) Philippe Ayrault, Région Île-de-France ; (c) ADAGP  
communication libre, reproduction soumise à autorisation



Passerelles sur l'Orge près de sa confluence avec la Seine.

IVR11\_20029101060XA

Auteur de l'illustration : Philippe Ayrault

Date de prise de vue : 2002

(c) Philippe Ayrault, Région Île-de-France ; (c) ADAGP  
communication libre, reproduction soumise à autorisation



Echappée sur la Seine entre deux maisons du coteau.

IVR11\_20029100448XA

Auteur de l'illustration : Philippe Ayrault

Date de prise de vue : 2002

(c) Philippe Ayrault, Région Île-de-France ; (c) ADAGP  
communication libre, reproduction soumise à autorisation






La Mardelle : de gauche à droite, les Ardoisières d'Angers, devenues Affineries de Juvisy en 1939 (31, quai de l'Industrie) ; la société Houdry et Cie (n°33) ; la société Armengaud (n°35) ; puis l'entreprise de ramassage de vieux métaux Aigret et Sacron (n°37).

IVR11\_20029101111XA

Date de prise de vue : 2002

(c) Région Île-de-France (reproduction) ; (c) ADAGP  
communication libre, reproduction soumise à autorisation (reproduction)



La cantine des bords de Seine.

IVR11\_20029101187XB

Date de prise de vue : 2002

(c) Région Île-de-France (reproduction) ; (c) ADAGP  
communication libre, reproduction soumise à autorisation (reproduction)




Plaque de l'entreprise de construction PRO-BATI (Sainte-Geneviève-des-Bois) apposée sur le pavillon.

IVR11\_20049100001XA

Auteur de l'illustration : Philippe Ayrault

Date de prise de vue : 2004

(c) Philippe Ayrault, Région Île-de-France ; (c) ADAGP  
communication libre, reproduction soumise à autorisation



Vue de l'Orge et de l'ancien Mort Ru (supprimé en 1951 lors de la reconstruction du quartier du Val).

IVR11\_20029101175XB

Date de prise de vue : 2002

(c) Région Île-de-France (reproduction) ; (c) ADAGP

communication libre, reproduction soumise à autorisation (reproduction)



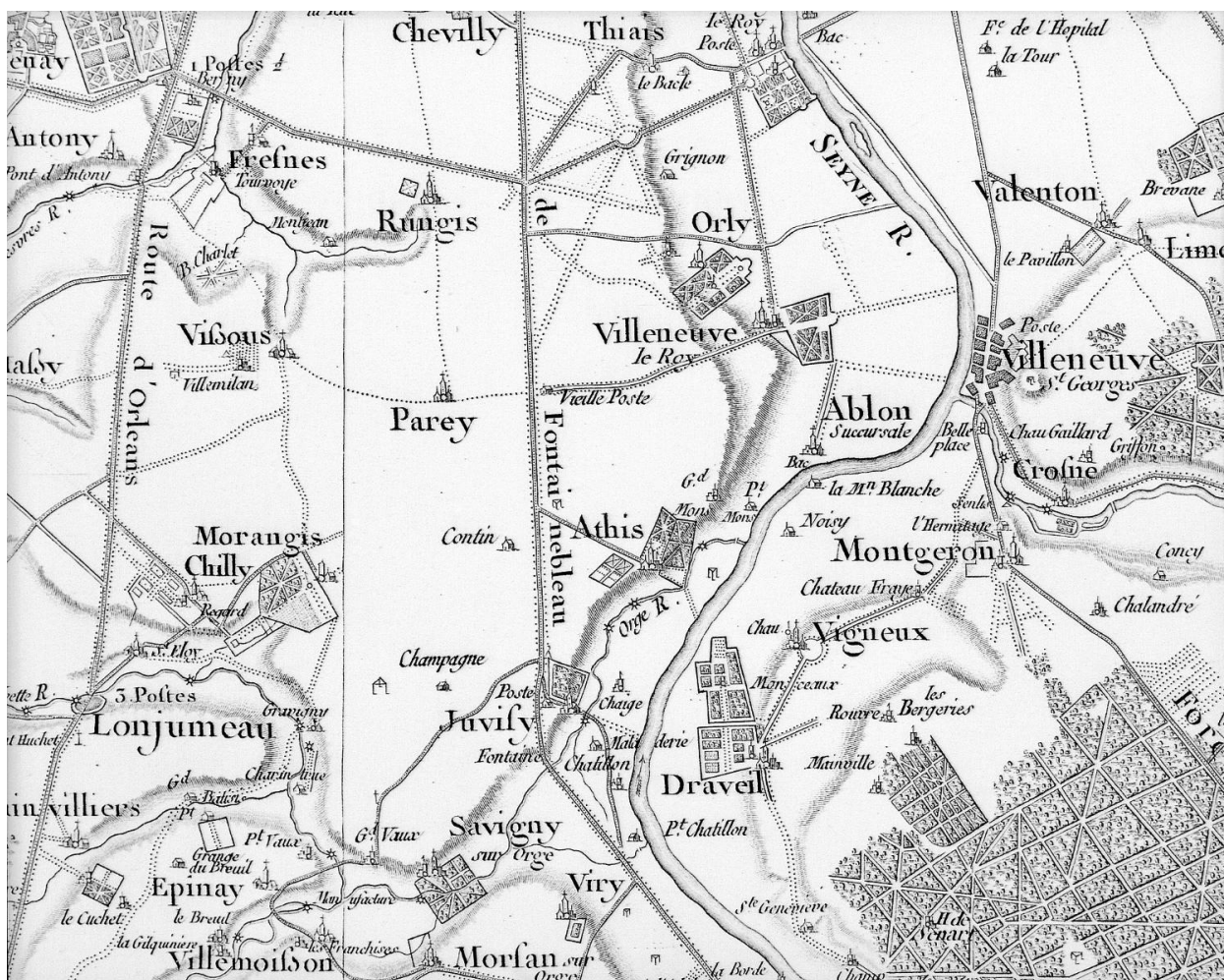
Vue de la salle paroissiale construite à côté du presbytère (anciennement logement patronal des Forges d'Athis) ; la porte d'entrée est surmontée du chronogramme 1914.

IVR11\_20039101035XA

Auteur de l'illustration : Philippe Ayrault

Date de prise de vue : 2003

(c) Philippe Ayrault, Région Île-de-France ; (c) ADAGP  
communication libre, reproduction soumise à autorisation



Carte de Cassini, extrait de la feuille n°1 : Athis, Mons, Chaise. Vers 1750.

IVR11\_20019100159X

Date de prise de vue : 2001

(c) Région Île-de-France (reproduction) ; (c) ADAGP

communication libre, reproduction soumise à autorisation (reproduction)




Vue d'ensemble.

IVR11\_20039101013XA

Auteur de l'illustration : Philippe Ayrault

Date de prise de vue : 2003

(c) Philippe Ayrault, Région Île-de-France ; (c) ADAGP  
communication libre, reproduction soumise à autorisation



Les bords de l'Orge.

IVR11\_20019100109X

Date de prise de vue : 2001

(c) Région Île-de-France (reproduction) ; (c) ADAGP

communication libre, reproduction soumise à autorisation (reproduction)





Le château d'Ozonville, alors propriété de la veuve du maréchal de Villars. Détail du "Plan général du terroir d'Athis-sur-Orge avec une petite partie des terroirs de Mons et Savigny où sont compris plusieurs pièces de terre et bas prez appartenant à M. Le Bourlier. Extrait des anciens plans de 1631 et 1745", par Claude Roux, arpenteur et géographe, 1750.

IVR11\_20019100360XA

Date de prise de vue : 2001

(c) Région Île-de-France (reproduction) ; (c) ADAGP

communication libre, reproduction soumise à autorisation (reproduction)



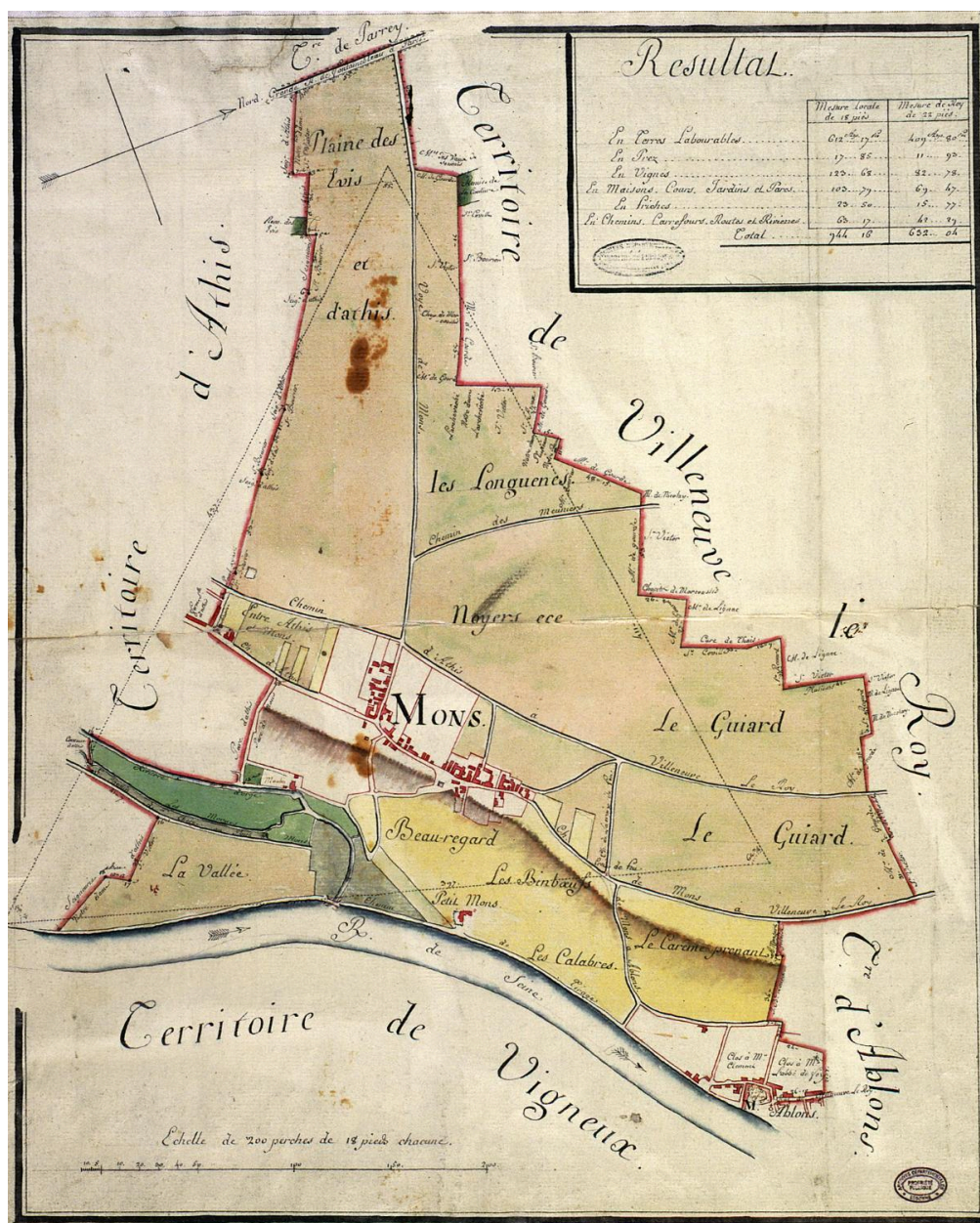
Clôture en ciment armé.

IVR11\_20049100491XA

Auteur de l'illustration : Philippe Ayrault

Date de prise de vue : 2004

(c) Philippe Ayrault, Région Île-de-France ; (c) ADAGP  
communication libre, reproduction soumise à autorisation



La "fontaine" ou lavoir au carrefour des 2 rues principales de Mons. Plan d'intendance vers 1785.

IVR11\_20019100005XA

Date de prise de vue : 2001

(c) Région Île-de-France (reproduction) ; (c) ADAGP

communication libre, reproduction soumise à autorisation (reproduction)



46. - ATHIS-MONS (S.-et-O.) — Embouchure de l'Orge.

L'Orge, à la hauteur de sa confluence avec la Seine.

IVR11\_20019100106X

Date de prise de vue : 2001

(c) Région Île-de-France (reproduction) ; (c) ADAGP  
communication libre, reproduction soumise à autorisation (reproduction)



L'Orge enjambée par le C.E.S. Mozart.

IVR11\_20029100424XA

Auteur de l'illustration : Philippe Ayrault

Date de prise de vue : 2002

(c) Philippe Ayrault, Région Île-de-France ; (c) ADAGP  
communication libre, reproduction soumise à autorisation



Vue aérienne : partie basse du parc du lycée Saint-Charles, immeubles et pavillons à toitures de tuile de la Cité du Parc-d'Athis et immeubles situés autour des cours Joseph-Dewalle et de la place du Languedoc, entre la zone verte de l'Orge et la rue Edouard-Vaillant.

IVR11\_20049100451NUCA

Date de prise de vue : 2004

(c) Région Île-de-France (reproduction) ; (c) ADAGP  
communication libre, reproduction soumise à autorisation (reproduction)



Passerelle sur l'Orge à côté de la station d'épuration des eaux pluviales des pistes d'Orly.

IVR11\_20029101066X

Auteur de l'illustration : Philippe Ayrault

Date de prise de vue : 2002

(c) Philippe Ayrault, Région Île-de-France ; (c) ADAGP  
communication libre, reproduction soumise à autorisation



Fontaine située au carrefour du sentier rural de l'ancien petit Mons et du sentier de la fontaine Garelle.

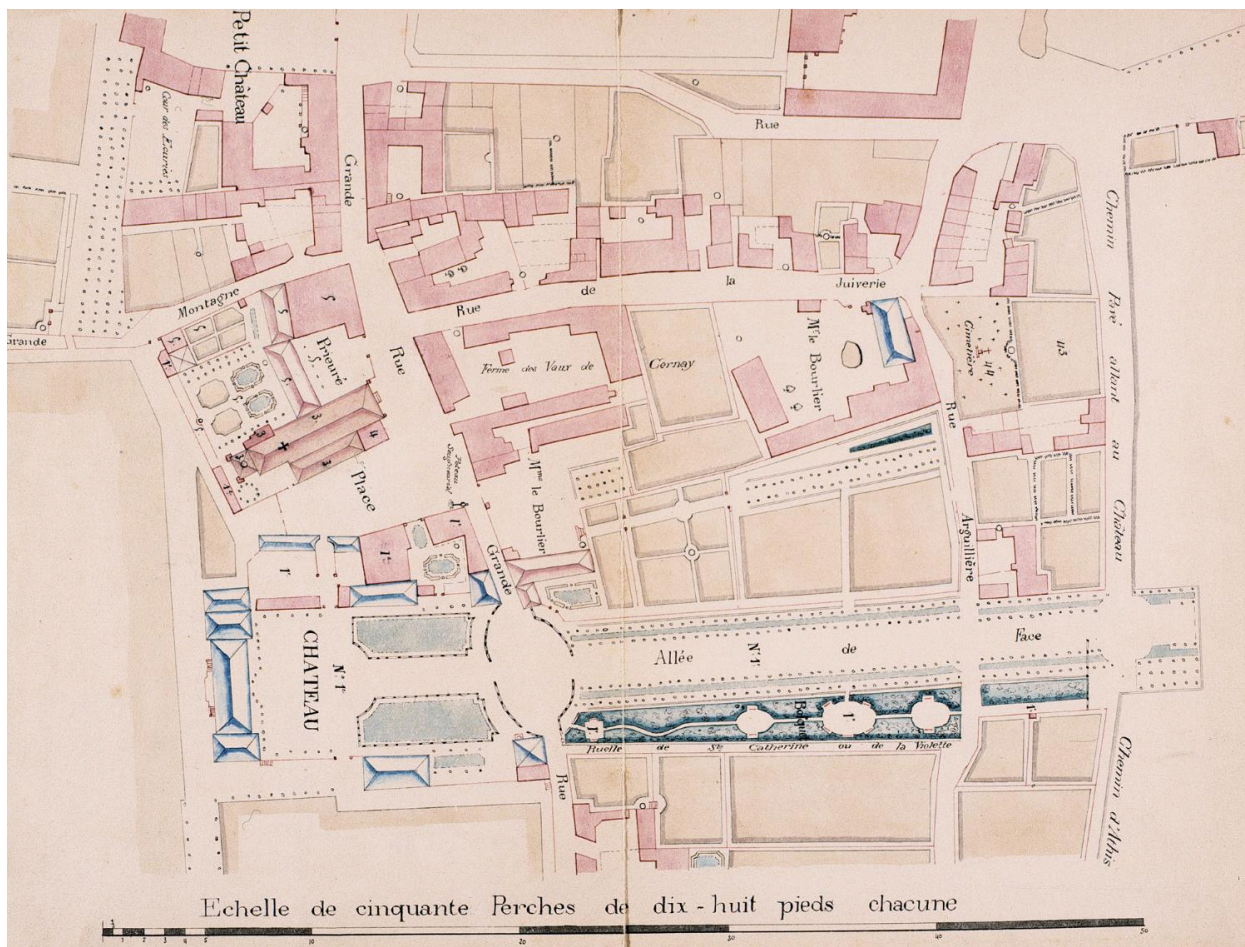
IVR11\_20029101245X

Auteur de l'illustration : Philippe Ayrault

Date de prise de vue : 2002

(c) Philippe Ayrault, Région Île-de-France ; (c) ADAGP  
communication libre, reproduction soumise à autorisation





Extrait du plan du village d'Athis levé en 1772 par A. Rivière, carte 1ère, copié et certifié conforme à l'original existant à la mairie d'Athis-Mons' par Perret, Yerres, 15 janvier 1908 : le centre d'Athis.

IVR11\_20019100497XA

Date de prise de vue : 2001

(c) Région Île-de-France (reproduction) ; (c) ADAGP

communication libre, reproduction soumise à autorisation (reproduction)



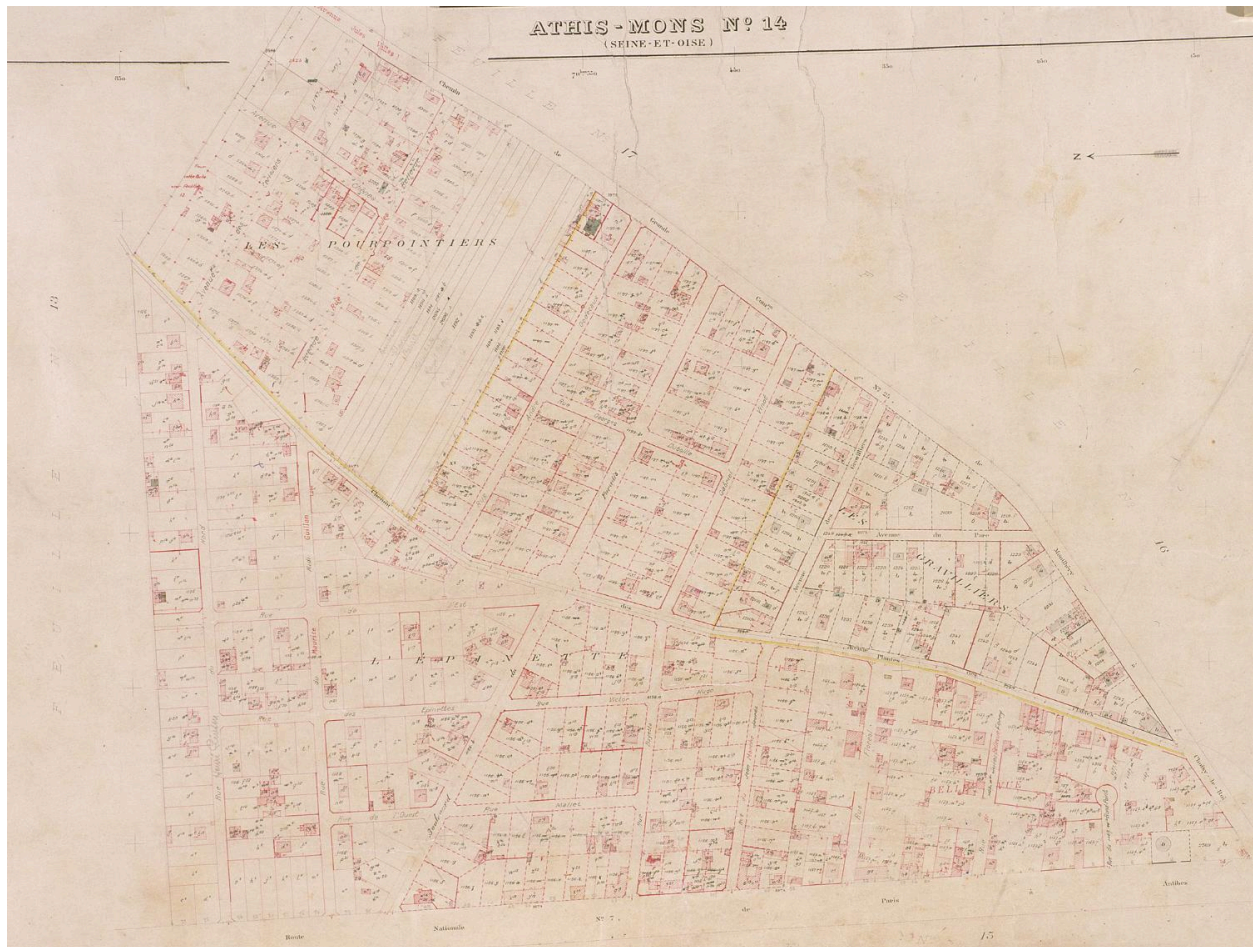
Vue perspective des passerelles surplombant l'Orge près de sa confluence avec la Seine en direction du pont de chemin de fer.

IVR11\_20029101062XA

Auteur de l'illustration : Philippe Ayrault

Date de prise de vue : 2002

(c) Philippe Ayrault, Région Île-de-France ; (c) ADAGP  
communication libre, reproduction soumise à autorisation



Cadastre de 1908 révisé en 1933 : feuille n° 14. Le plateau (les Pourpointiers et l'Epinette), autour des rues des Plantes et Godecaux.

IVR11\_20029101129XA

Date de prise de vue : 2002

(c) Région Île-de-France (reproduction) ; (c) ADAGP

communication libre, reproduction soumise à autorisation (reproduction)



Cadastre de 1908 révisé en 1933 : feuille n° 9. Les bords de Seine : la Plaine Basse et la Villa Jeanne.

IVR11\_20029101137XA

Date de prise de vue : 2002

(c) Région Île-de-France (reproduction) ; (c) ADAGP

communication libre, reproduction soumise à autorisation (reproduction)



Le coteau d'Athis et la clinique Caron.

IVR11\_20029101634XA

Auteur de l'illustration : Philippe Ayrault

Date de prise de vue : 2002

(c) Philippe Ayrault, Région Île-de-France ; (c) ADAGP  
communication libre, reproduction soumise à autorisation



Le coteau d'Athis et la Seine depuis Vigneux.

IVR11\_20029101629XA

Auteur de l'illustration : Philippe Ayrault

Date de prise de vue : 2002

(c) Philippe Ayrault, Région Île-de-France ; (c) ADAGP  
communication libre, reproduction soumise à autorisation



Le coteau d'Athis longé par la voie ferrée, vu des bords de la Seine à Vigneux.

IVR11\_20029101636XA

Auteur de l'illustration : Philippe Ayrault

Date de prise de vue : 2002

(c) Philippe Ayrault, Région Île-de-France ; (c) ADAGP  
communication libre, reproduction soumise à autorisation



Le coteau et la gare d'Athis vus des bords de Seine à Vigneux.

IVR11\_20029101627XA

Auteur de l'illustration : Philippe Ayrault

Date de prise de vue : 2002

(c) Philippe Ayrault, Région Île-de-France ; (c) ADAGP  
communication libre, reproduction soumise à autorisation





Le chemin de fer d'Orléans et les bords de la Seine à Athis-Mons ; affiche de la Compagnie du chemin de fer d'Orléans, par A.-Fr. Loir dit Luigi, 1904.

IVR11\_20029100256X

Date de prise de vue : 2002

(c) Région Île-de-France (reproduction) ; (c) ADAGP

communication libre, reproduction soumise à autorisation (reproduction)



Clôture en ciment. Les panneaux ajourés reposent sur un soubassement en parpaings moulés.

IVR11\_20049100010XA

Auteur de l'illustration : Philippe Ayrault

Date de prise de vue : 2004

(c) Philippe Ayrault, Région Île-de-France ; (c) ADAGP  
communication libre, reproduction soumise à autorisation



L'Orge entre la Promenade et le coteau des Vignes.

IVR11\_20029100418XA

Auteur de l'illustration : Philippe Ayrault

Date de prise de vue : 2002

(c) Philippe Ayrault, Région Île-de-France ; (c) ADAGP  
communication libre, reproduction soumise à autorisation



La zone industrielle des Réages Tortus : à droite, les installations de l'usine aéronautique Tellier puis Bratu (13, quai de l'Industrie) ; dans l'angle de la rue Marguerite, la chaudronnerie Pellé (n°11) ; de l'autre côté de la rue, au nord, la société d'estampage de Juvisy.

IVR11\_20029101105XA

Date de prise de vue : 2002

(c) Région Île-de-France (reproduction) ; (c) ADAGP  
communication libre, reproduction soumise à autorisation (reproduction)



Jardins familiaux à côté de la ferme de Mons.

IVR11\_20029100344XA

Auteur de l'illustration : Philippe Ayrault

Date de prise de vue : 2002

(c) Philippe Ayrault, Région Île-de-France ; (c) ADAGP  
communication libre, reproduction soumise à autorisation



Plaque de l'entrepreneur Bouscal apposée sur la maison.

IVR11\_20029100752X

Auteur de l'illustration : Philippe Ayrault

Date de prise de vue : 2002

(c) Philippe Ayrault, Région Île-de-France ; (c) ADAGP  
communication libre, reproduction soumise à autorisation



Plaque de l'entrepreneur Ch. Perniceni, de Juvisy-sur-Orge, apposée sur la maison.

IVR11\_20049100020XA

Auteur de l'illustration : Philippe Ayrault

Date de prise de vue : 2004

(c) Philippe Ayrault, Région Île-de-France ; (c) ADAGP  
communication libre, reproduction soumise à autorisation



Panorama sur la Seine photographié depuis le jardin.

IVR11\_20029100779XA

Auteur de l'illustration : Philippe Ayrault

Date de prise de vue : 2002

(c) Philippe Ayrault, Région Île-de-France ; (c) ADAGP  
communication libre, reproduction soumise à autorisation





Le château, le parc et la ferme seigneuriale sur le plan d'Intendance de la commune d'Athis, vers 1785.

IVR11\_20019100008XA

Date de prise de vue : 2001

(c) Région Île-de-France (reproduction) ; (c) ADAGP

communication libre, reproduction soumise à autorisation (reproduction)



La ferme seigneuriale reconstruite par la Comtesse de Charolais à droite de l'allée d'honneur du château. Extrait du plan de 1772.

IVR11\_20019100482XA

Date de prise de vue : 2001

(c) Région Île-de-France (reproduction) ; (c) ADAGP

communication libre, reproduction soumise à autorisation (reproduction)



Passage descendant du sentier des Sources vers l'entrée de l'ancienne Villa du Coteau.

IVR11\_20029100443X

Auteur de l'illustration : Philippe Ayrault

Date de prise de vue : 2002

(c) Philippe Ayrault, Région Île-de-France ; (c) ADAGP  
communication libre, reproduction soumise à autorisation



Vue du pignon, à l'angle des rues Caron et d'Ablon.

IVR11\_20029100835XA

Auteur de l'illustration : Philippe Ayrault

Date de prise de vue : 2002

(c) Philippe Ayrault, Région Île-de-France ; (c) ADAGP  
communication libre, reproduction soumise à autorisation



Vue d'ensemble en direction de l'avenue du 18 Avril.

IVR11\_20029100273XA

Auteur de l'illustration : Philippe Ayrault

Date de prise de vue : 2002

(c) Philippe Ayrault, Région Île-de-France ; (c) ADAGP  
communication libre, reproduction soumise à autorisation



L'un des immeubles du centre-ville rénové.

IVR11\_20029101084VA

Auteur de l'illustration : Philippe Ayrault

Date de prise de vue : 2002

(c) Philippe Ayrault, Région Île-de-France ; (c) ADAGP  
communication libre, reproduction soumise à autorisation



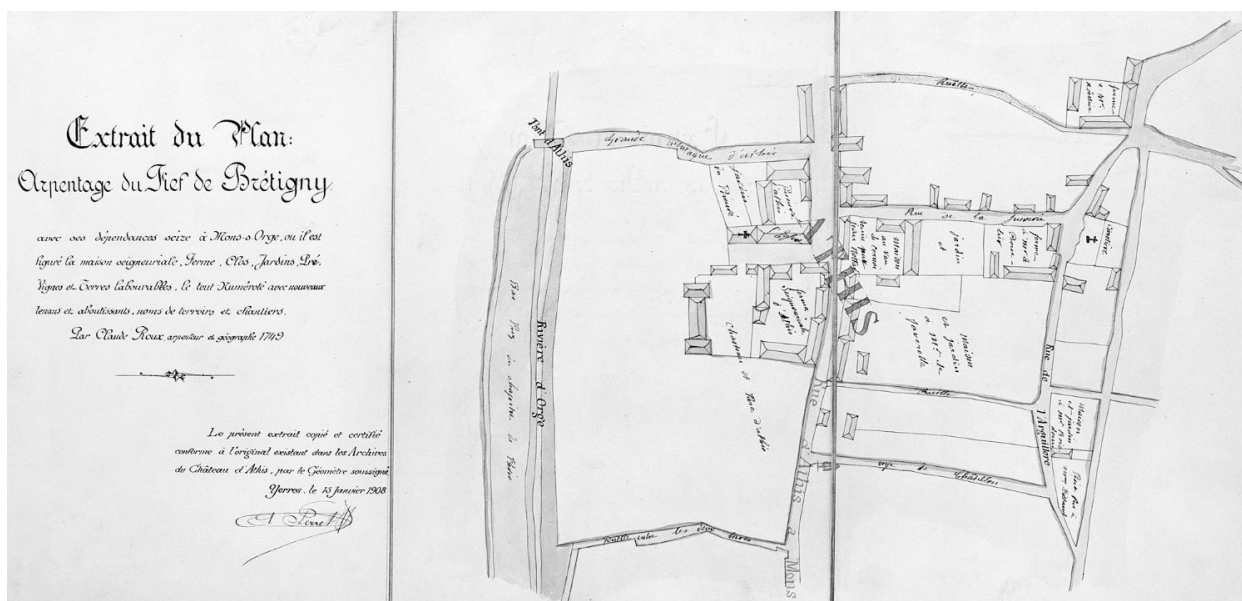
Vue du clocher entre les immeubles de la ZAC situés face à la mairie.

IVR11\_20019100577XA

Auteur de l'illustration : Philippe Ayrault

Date de prise de vue : 2001

(c) Philippe Ayrault, Région Île-de-France ; (c) ADAGP  
communication libre, reproduction soumise à autorisation



Extrait du "plan d'arpentage du fief de Brétigny, avec ses dépendances sizes à Mons-sur-Orge, où il est figuré la maison seigneuriale, fermes, clos, jardins, prés, vignes et terres labourables..", par Claude Roux, arpenteur et géographe en 1749, "copié sur l'original existant dans les archives du château d'Athis", Perret, Yverres, 15 janvier 1908.

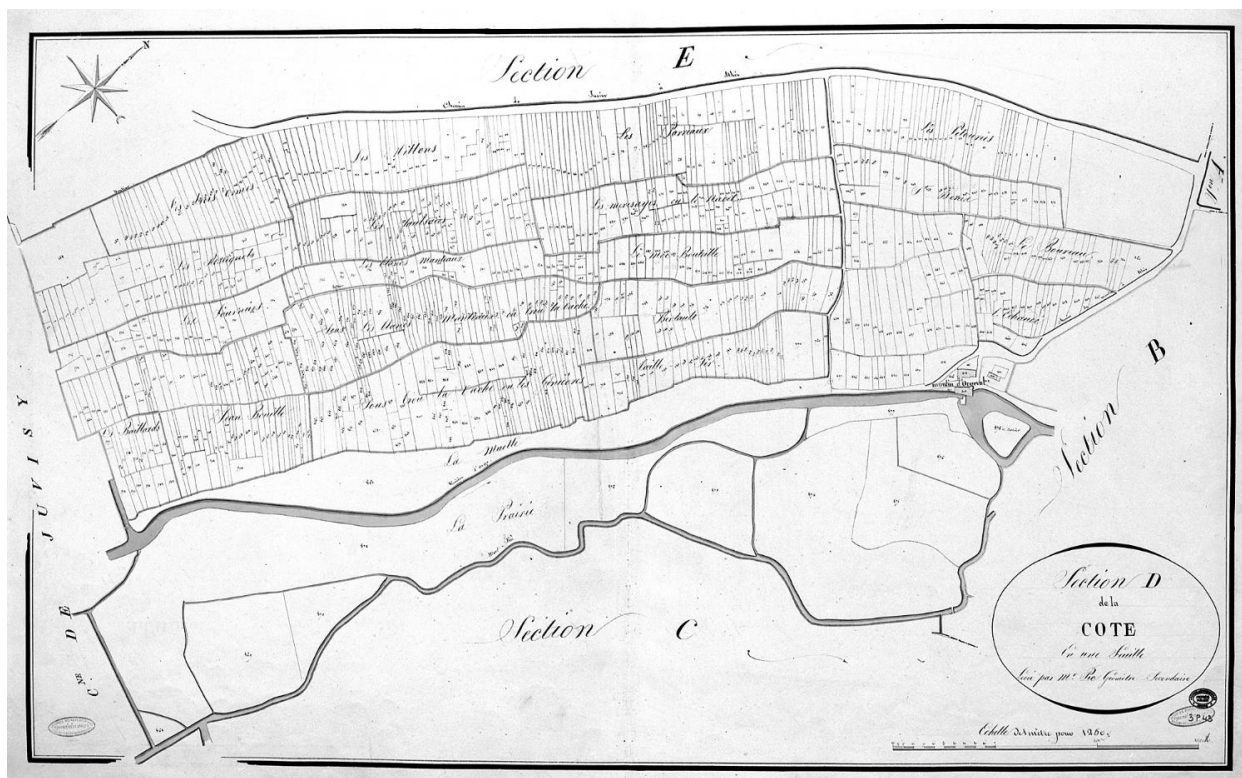
IVR11\_20019100472X

Date de prise de vue : 2001

(c) Région Île-de-France (reproduction) ; (c) ADAGP

communication libre, reproduction soumise à autorisation (reproduction)





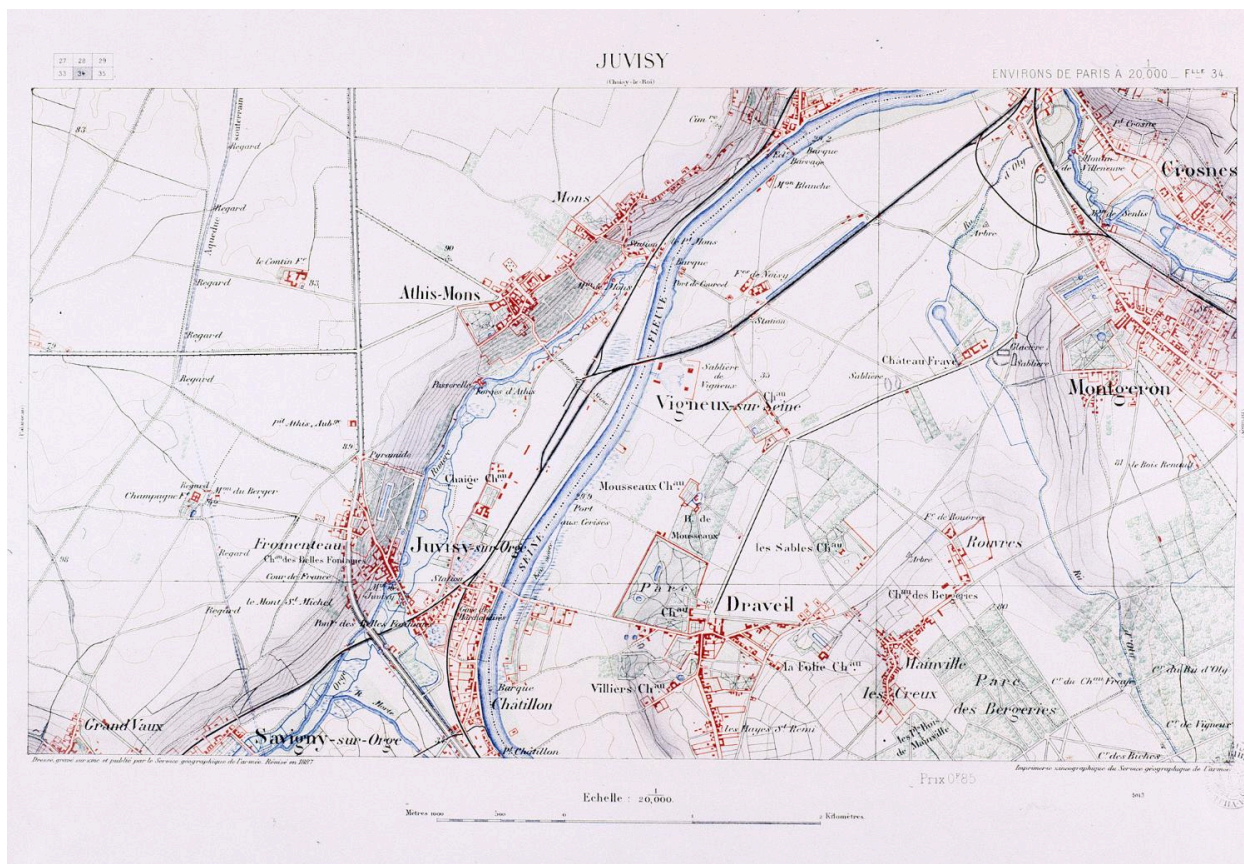
Cadastre napoléonien : commune d'Athis, section D, la Côte, 1811.

IVR11\_20019100029X

Date de prise de vue : 2001

(c) Région Île-de-France (reproduction) ; (c) ADAGP

communication libre, reproduction soumise à autorisation (reproduction)



Carte du Service géographique de l'armée, 34è feuille, Juvisy, 1893.

IVR11\_20019100718XA

Date de prise de vue : 2001

(c) Région Île-de-France (reproduction) ; (c) ADAGP  
communication libre, reproduction soumise à autorisation (reproduction)



Plaque émaillée.

IVR11\_20029101388XA

Auteur de l'illustration : Philippe Ayrault

Date de prise de vue : 2002

(c) Philippe Ayrault, Région Île-de-France ; (c) ADAGP  
communication libre, reproduction soumise à autorisation



Vue, depuis le lavoir, de la rue de la Montagne-de-Mons et du départ du sentier rural dit de l'ancien Petit Mons.

IVR11\_20029100372XA

Auteur de l'illustration : Philippe Ayrault

Date de prise de vue : 2002

(c) Philippe Ayrault, Région Île-de-France ; (c) ADAGP  
communication libre, reproduction soumise à autorisation



Le château d'Ozonville sur le cadastre de 1908, révisé en 1933. En vert, les bâtiments de la ferme détruits en 1933-1934 pour former la place Henri-Deudon.

IVR11\_20029101135XA

Date de prise de vue : 2002

(c) Région Île-de-France (reproduction) ; (c) ADAGP  
communication libre, reproduction soumise à autorisation (reproduction)



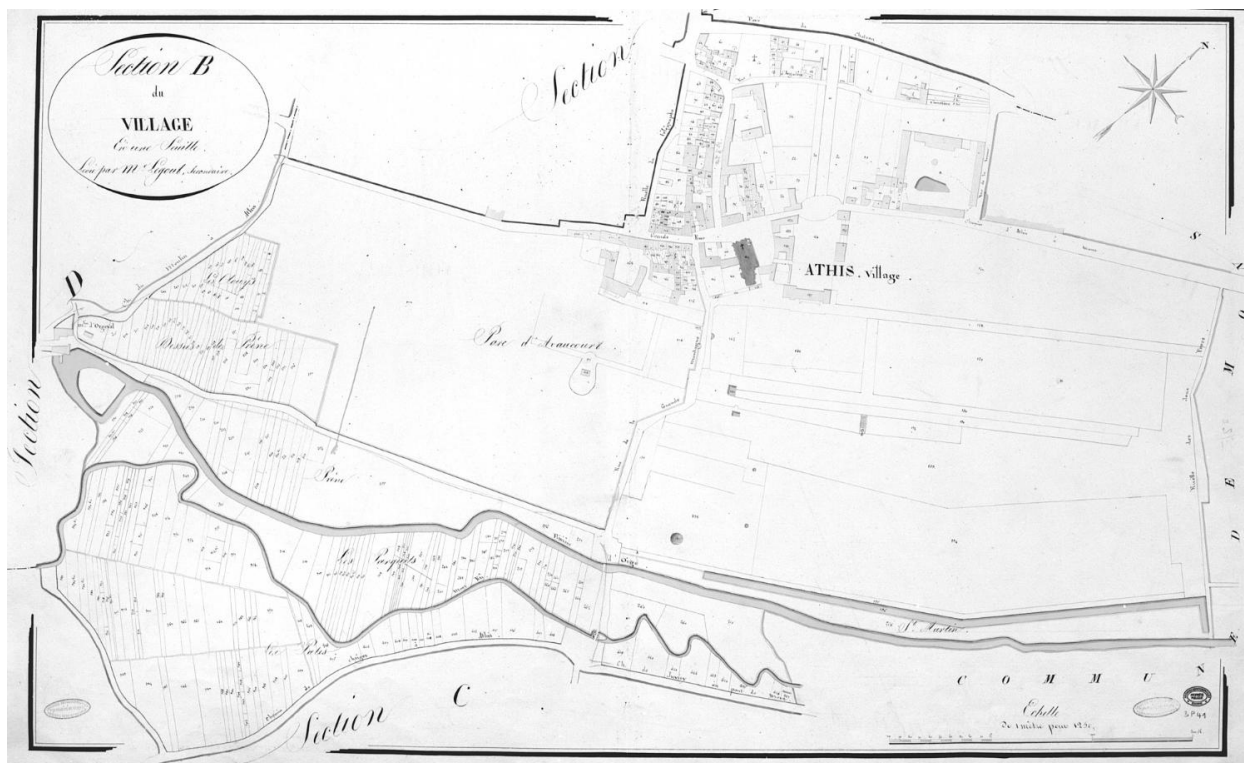
Plaque d' Emile Thauront, architecte à Juvisy,.

IVR11\_20029101397XA

Auteur de l'illustration : Philippe Ayrault

Date de prise de vue : 2002

(c) Philippe Ayrault, Région Île-de-France ; (c) ADAGP  
communication libre, reproduction soumise à autorisation



La propriété sur le cadastre napoléonien : commune d'Athis, section B, Village, 1815.

IVR11\_20019100023X

Date de prise de vue : 2001

(c) Région Île-de-France (reproduction) ; (c) ADAGP

communication libre, reproduction soumise à autorisation (reproduction)



Végétation sur les bords de l'Orge photographiée depuis la Promenade sur l'Orge.

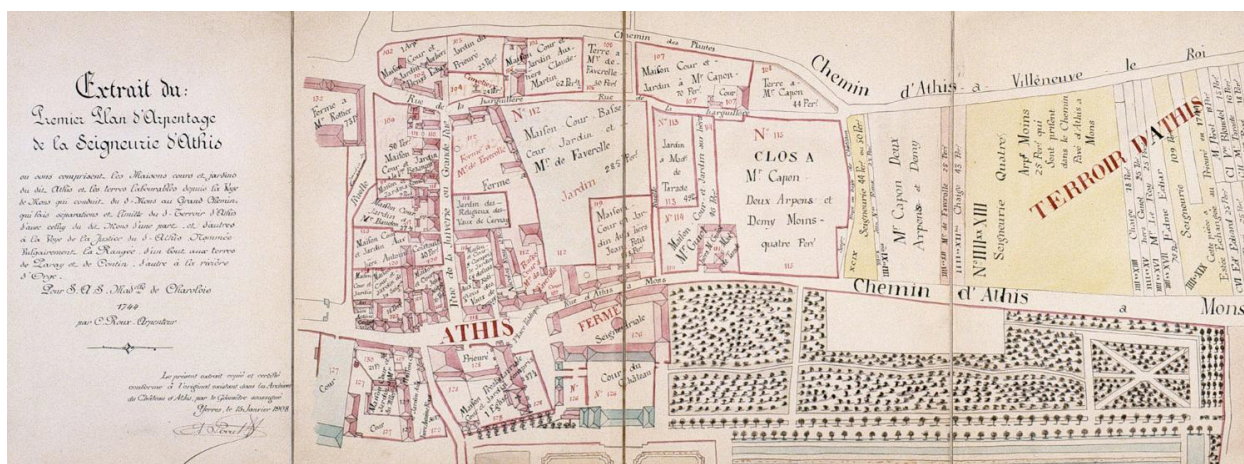
IVR11\_20029100420XA

Auteur de l'illustration : Philippe Ayrault

Date de prise de vue : 2002

(c) Philippe Ayrault, Région Île-de-France ; (c) ADAGP  
communication libre, reproduction soumise à autorisation





Extrait du "Premier plan d'arpentage de la seigneurie d'Athis où sont comprises les maisons, cours et jardins dudit Athis et les terres labourables depuis la voie de Mons qui conduit dudit Mons au grand chemin qui fait séparation et limite du terroir d'Athis d'avec celui dudit Mons d'une part, et d'autre à la voie de la justice dudit Athis nommée vulgairement la Rangée.", dressé pour Melle de Charolais par C. Roux, arpenteur, en 1744. Copie réalisée d'après l'original conservé dans les archives du château par Perret, 15 janvier 1908.

IVR11\_20019100485XA

Date de prise de vue : 2001

(c) Région Île-de-France (reproduction) ; (c) ADAGP

communication libre, reproduction soumise à autorisation (reproduction)



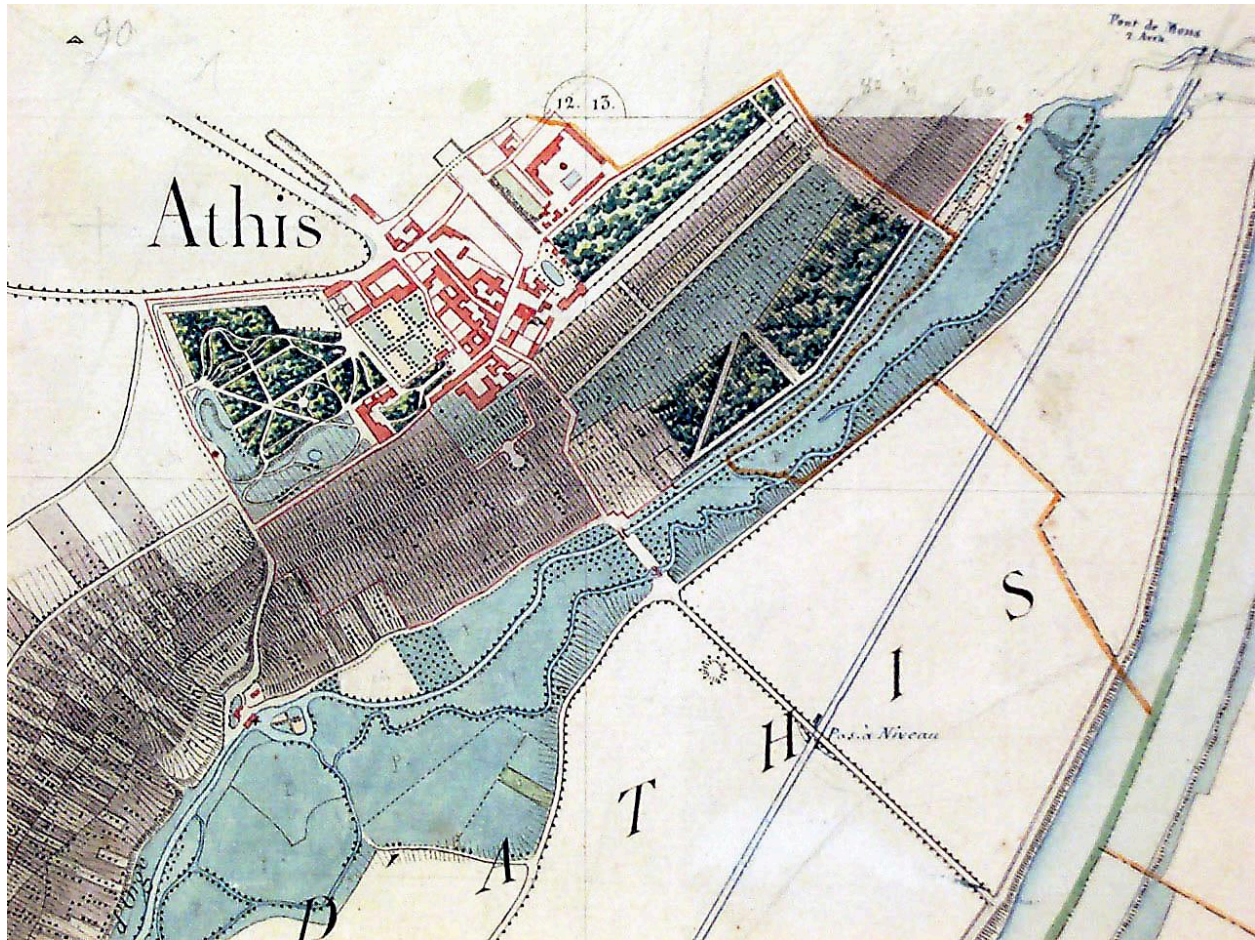
Cadastre de 1908 révisé en 1933 : feuille n° 5. Le village de Mons.

IVR11\_20029101125XA

Date de prise de vue : 2002

(c) Région Île-de-France (reproduction) ; (c) ADAGP

communication libre, reproduction soumise à autorisation (reproduction)



Le château d'Ozonville, sur les minutes de l'Etat-major (1819-1821) préparatoires à la Carte de France.

IVR11\_20019100731NUCA

Date de prise de vue : 2001

(c) Région Île-de-France (reproduction) ; (c) ADAGP

communication libre, reproduction soumise à autorisation (reproduction)



Sente débouchant sur la Villa du Coteau.

IVR11\_20029100442X

Auteur de l'illustration : Philippe Ayrault

Date de prise de vue : 2002

(c) Philippe Ayrault, Région Île-de-France ; (c) ADAGP  
communication libre, reproduction soumise à autorisation



Villa du Phalanstère : famille devant sa camionette (avenue Condorcet). 1926.

IVR11\_20019100769NUCB

Date de prise de vue : 2001

(c) Région Île-de-France (reproduction) ; (c) ADAGP

communication libre, reproduction soumise à autorisation (reproduction)



L'Orge, en contrebas de la rue de la Cité du Parc.

IVR11\_20029100426XA

Auteur de l'illustration : Philippe Ayrault

Date de prise de vue : 2002

(c) Philippe Ayrault, Région Île-de-France ; (c) ADAGP  
communication libre, reproduction soumise à autorisation



Vue du puits commun situé à l'entrée des jardins familiaux voisins de la ferme de Mons.

IVR11\_20029100346X

Auteur de l'illustration : Philippe Ayrault

Date de prise de vue : 2002

(c) Philippe Ayrault, Région Île-de-France ; (c) ADAGP  
communication libre, reproduction soumise à autorisation



Carte dite des Chasses du roi, extrait de la feuille n°9 : Athis, Mons et Chaige. Entre 1765 et 1768.

IVR11\_20019100161X

Date de prise de vue : 2001

(c) Région Île-de-France (reproduction) ; (c) ADAGP

communication libre, reproduction soumise à autorisation (reproduction)





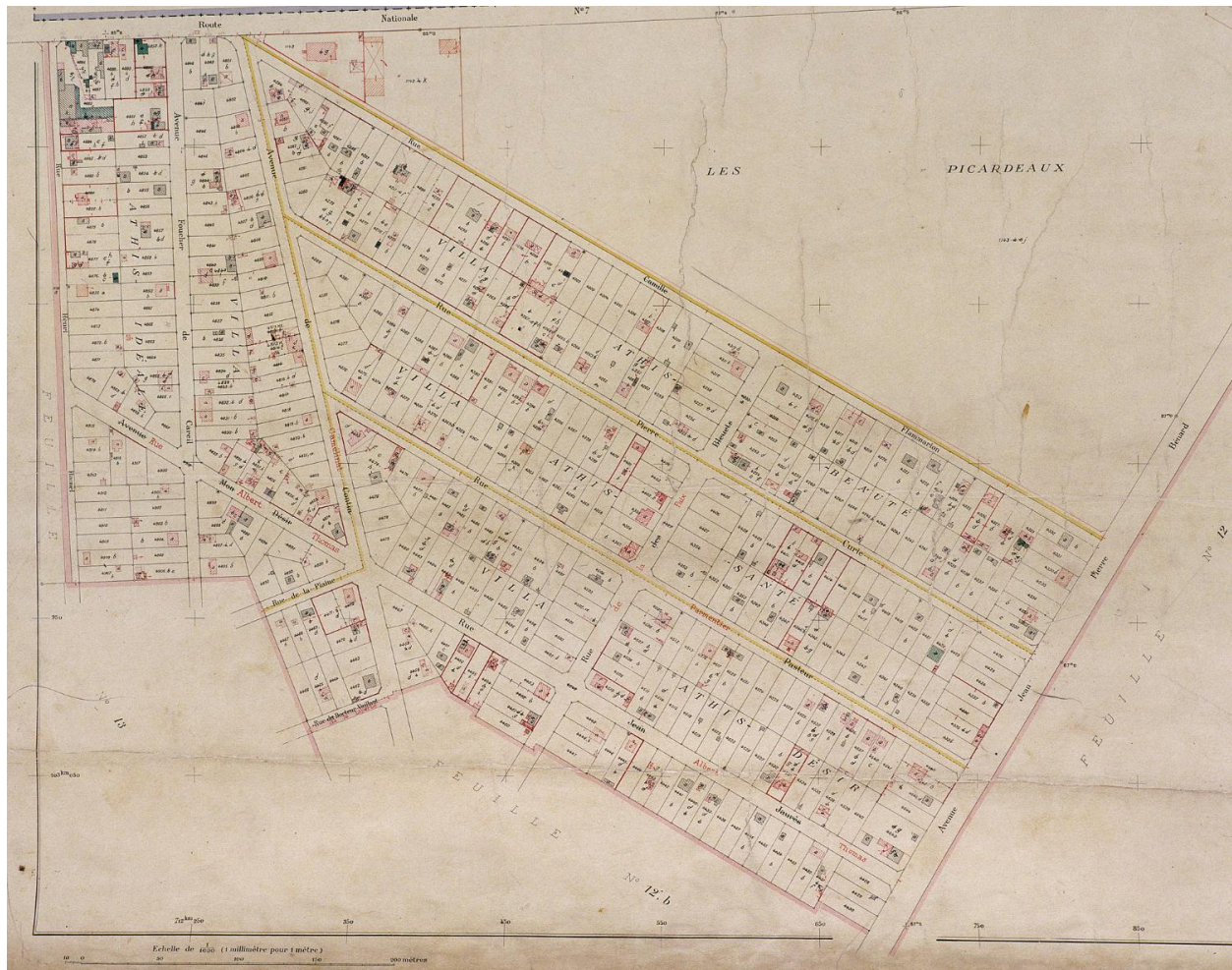
Vue d'un jardin situé sur le coteau de Mons.

IVR11\_20029100434X

Auteur de l'illustration : Philippe Ayrault

Date de prise de vue : 2002

(c) Philippe Ayrault, Région Île-de-France ; (c) ADAGP  
communication libre, reproduction soumise à autorisation



Cadastré de 1908 révisé en 1933 : feuille n° 12 a. Le plateau, de la Villa Athis-Idéal à la Villa Athis-Désir.

IVR11\_20029101133XA

Date de prise de vue : 2002

(c) Région Île-de-France (reproduction) ; (c) ADAGP  
communication libre, reproduction soumise à autorisation (reproduction)



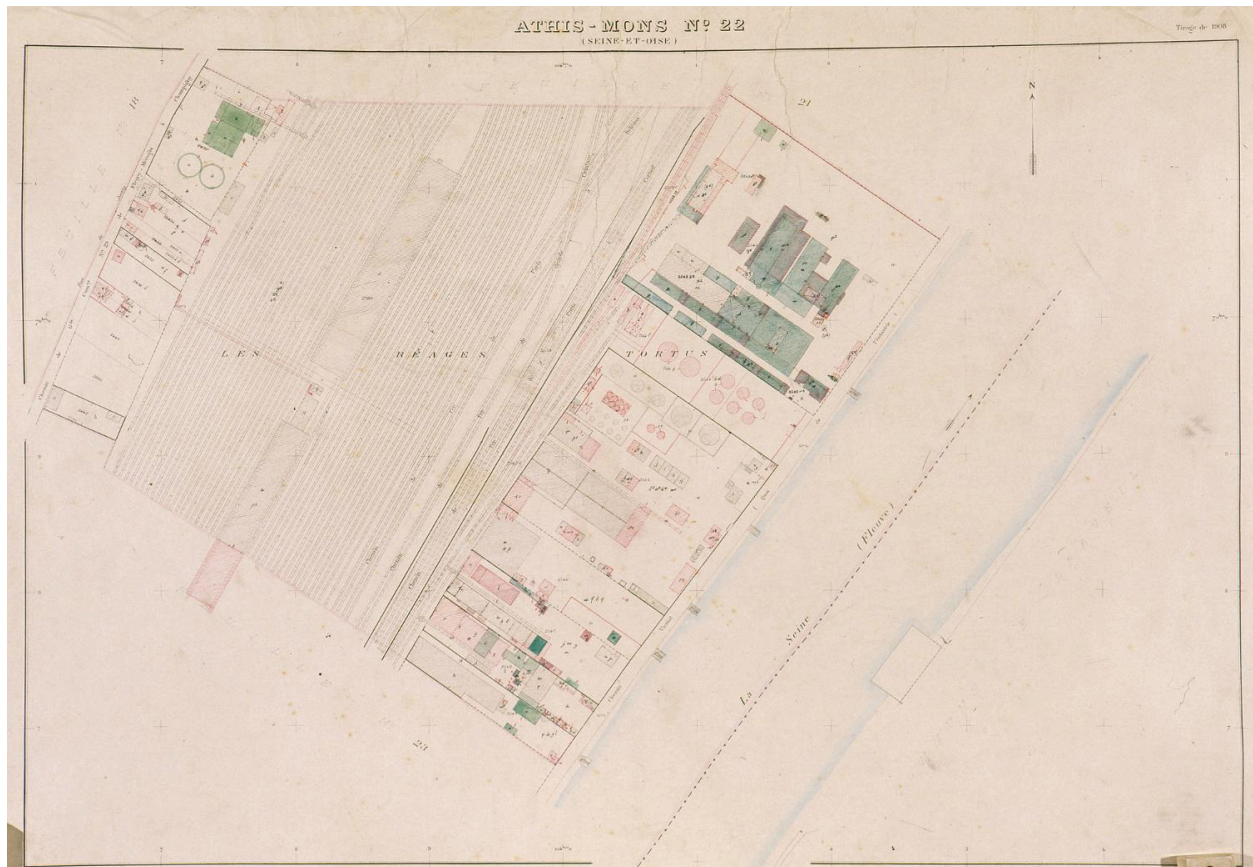
Vue partielle.

IVR11\_20039100996VA

Auteur de l'illustration : Philippe Ayrault

Date de prise de vue : 2003

(c) Philippe Ayrault, Région Île-de-France ; (c) ADAGP  
communication libre, reproduction soumise à autorisation



Les Réages Tortus : en vert, la société Bellanger Frères (la 'Fabrique des Bidons'), 29, quai de l'Industrie ; puis SA des Pétroles Jupiter ou Fils de Deutsch (n°27-21) ; malterie Kneipp (n°18) ; société Sanders (n°17) et société métallurgique de Juvisy ou établissements Arrous (n°15).

IVR11\_20029101109XA

Date de prise de vue : 2002

(c) Région Île-de-France (reproduction) ; (c) ADAGP  
communication libre, reproduction soumise à autorisation (reproduction)



L'Orge, à côté du gymnase Pierre-de-Coubertin, près de la place du Maréchal-de-Lattre-de-Tassigny.

IVR11\_20029100422XA

Auteur de l'illustration : Philippe Ayrault

Date de prise de vue : 2002

(c) Philippe Ayrault, Région Île-de-France ; (c) ADAGP  
communication libre, reproduction soumise à autorisation



Vue de la route dans les années 50.

IVR11\_20019100736NUCB

Date de prise de vue : 2001

(c) Région Île-de-France (reproduction) ; (c) ADAGP

communication libre, reproduction soumise à autorisation (reproduction)



La crue de janvier 1910.

IVR11\_20019100135X

Date de prise de vue : 2001

(c) Région Île-de-France (reproduction) ; (c) ADAGP  
communication libre, reproduction soumise à autorisation (reproduction)



Parc d'agrément de l'ancienne clinique des Charmilles : le pavillon d'entrée et les arbres (cèdres, marronniers) qui émergent derrière l'enceinte en meulière.

IVR11\_20019100253XA

Auteur de l'illustration : Philippe Ayrault

Date de prise de vue : 2001

(c) Philippe Ayrault, Région Île-de-France ; (c) ADAGP  
communication libre, reproduction soumise à autorisation





La voie ferrée le long de la rue Eugène-Raye prolongée.

IVR11\_20029100450X

Auteur de l'illustration : Philippe Ayrault

Date de prise de vue : 2002

(c) Philippe Ayrault, Région Île-de-France ; (c) ADAGP  
communication libre, reproduction soumise à autorisation



Vue de la sente des Billeries.

IVR11\_20039100603XA

Auteur de l'illustration : Philippe Ayrault

Date de prise de vue : 2003

(c) Philippe Ayrault, Région Île-de-France ; (c) ADAGP  
communication libre, reproduction soumise à autorisation



Plan de la commune d'Athis-Mons, extr. de la carte du Service géographique des armées, 1893.

IVR11\_20019100716X

Date de prise de vue : 2001

(c) Région Île-de-France (reproduction) ; (c) ADAGP

communication libre, reproduction soumise à autorisation (reproduction)

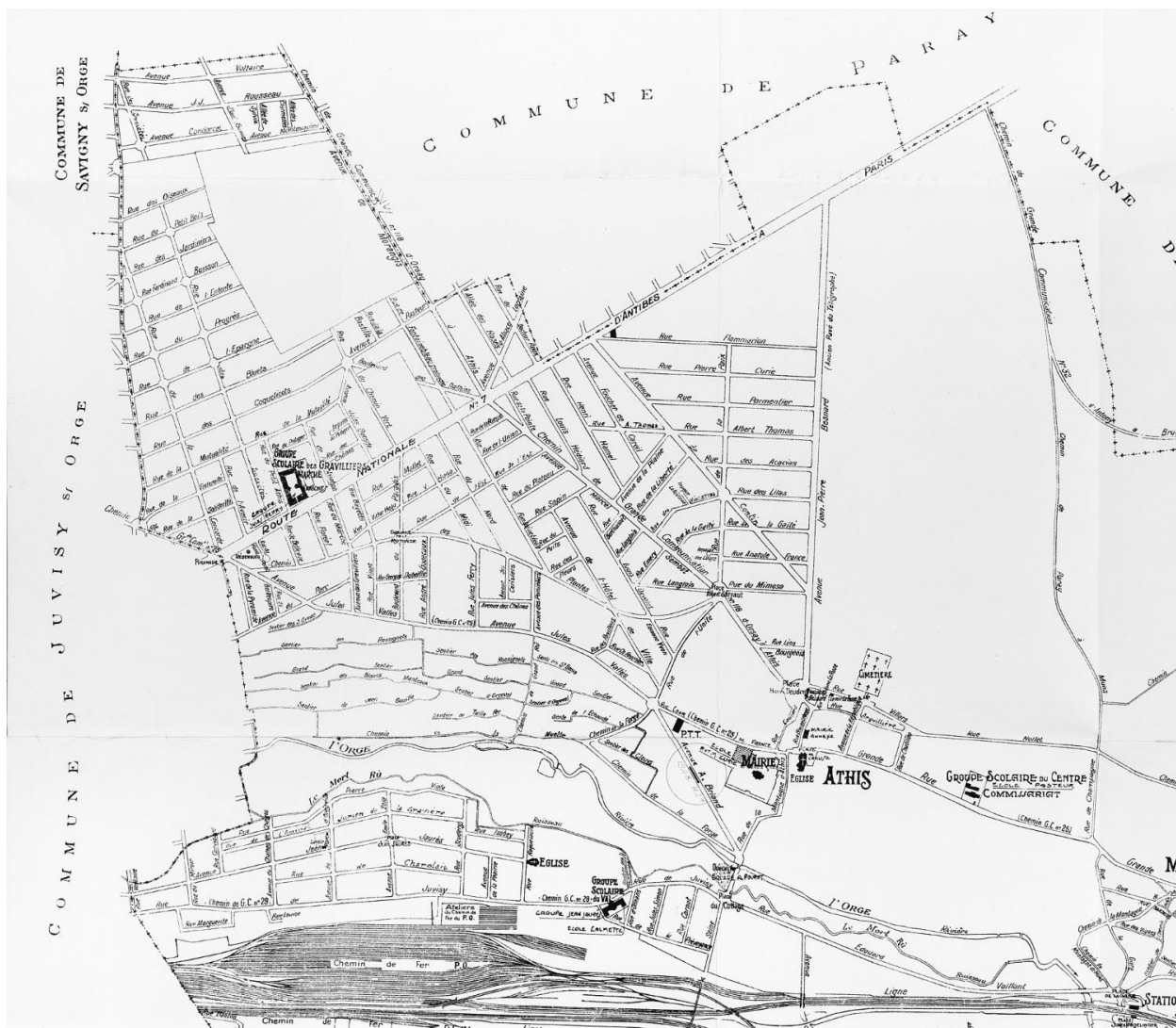


La foule des promeneurs sur les berges de la Seine lors d'une régates au début du XXe siècle.

IVR11\_20029101190X

Date de prise de vue : 2002

(c) Région Île-de-France (reproduction) ; (c) ADAGP  
communication libre, reproduction soumise à autorisation (reproduction)



Plan des lotissements du plateau et du quartier du Val ; s. d. [vers 1930].

IVR11\_20029100730X

Date de prise de vue : 2002

(c) Région Île-de-France (reproduction) ; (c) ADAGP

communication libre, reproduction soumise à autorisation (reproduction)

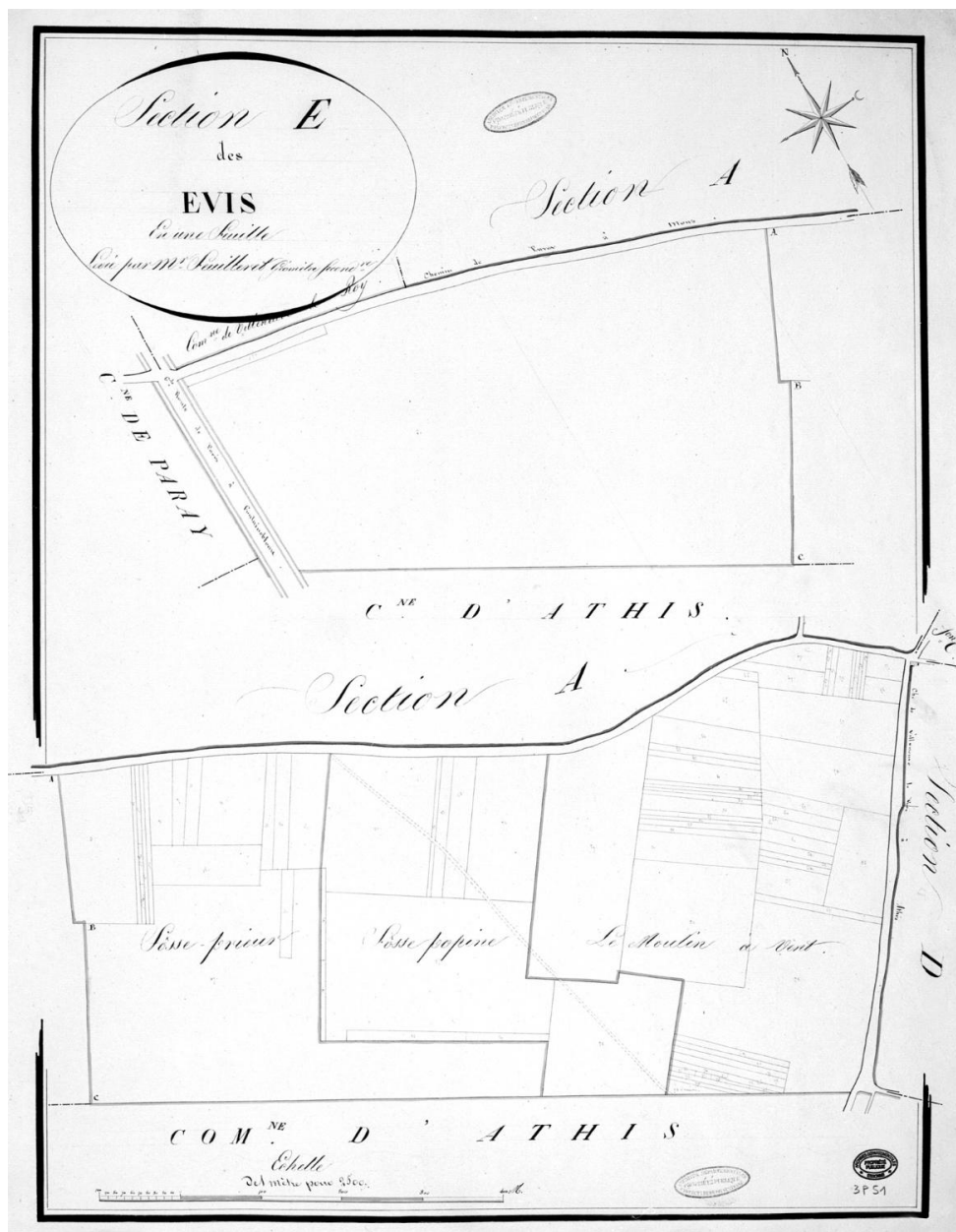


Vue aérienne : la zone verte du coteau des Vignes.

IVR11\_20049100455NUCA

Date de prise de vue : 2004

(c) Région Île-de-France (reproduction) ; (c) ADAGP  
communication libre, reproduction soumise à autorisation (reproduction)



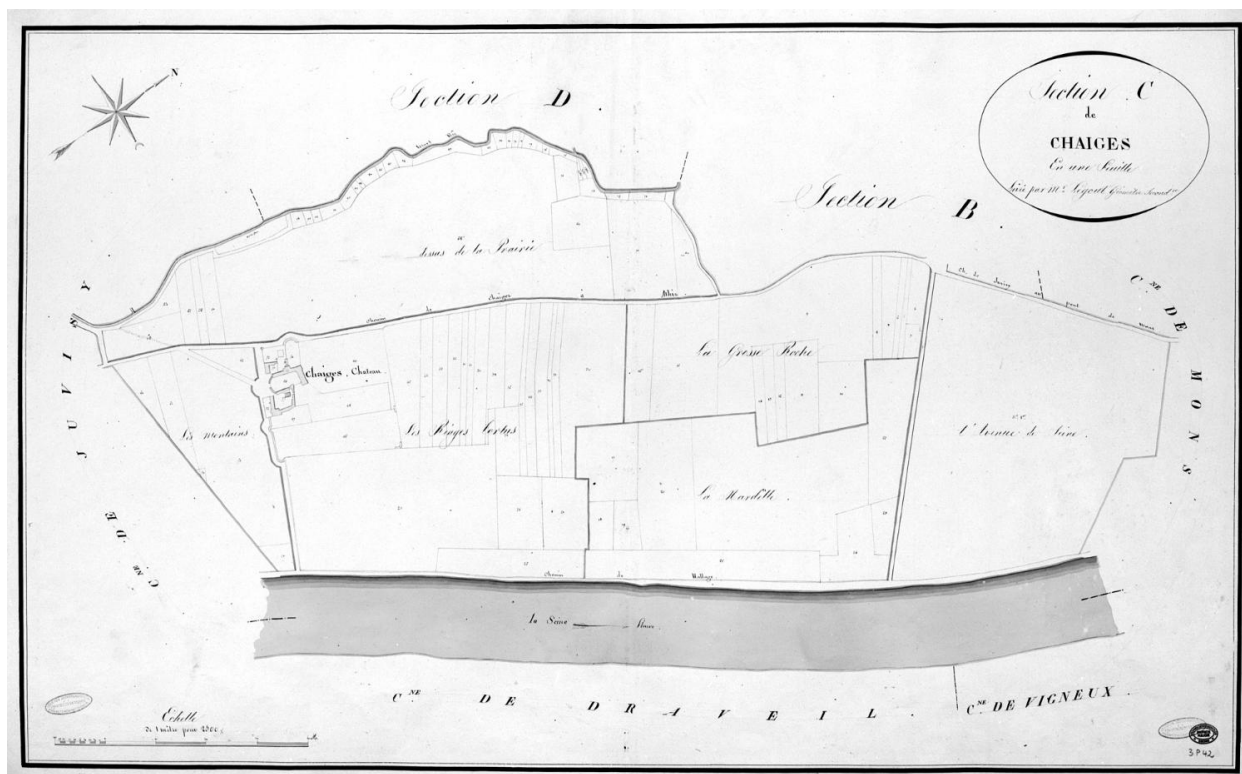
Cadastré napoléonien : commune de Mons, section E, Evis, 1815.

IVR11\_20019100013X

Date de prise de vue : 2001

(c) Région Île-de-France (reproduction) ; (c) ADAGP

communication libre, reproduction soumise à autorisation (reproduction)



Cadastré napoléonien : commune d'Athis, section C, Chaiges, 1815.

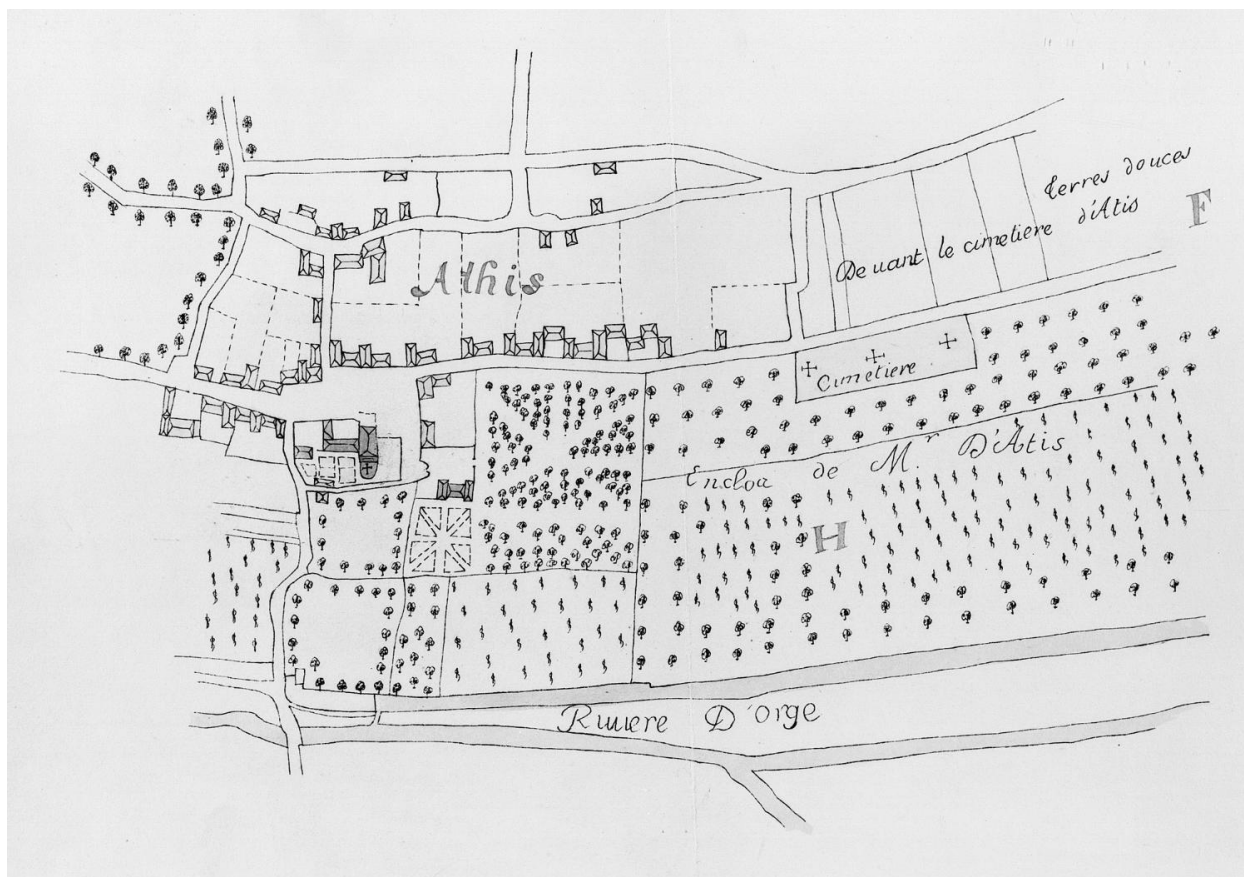
IVR11\_20019100015X

Date de prise de vue : 2001

(c) Région Île-de-France (reproduction) ; (c) ADAGP

communication libre, reproduction soumise à autorisation (reproduction)





Extrait du ""Plan de la terre et seigneurie de Mons-sur-Orge et Ablon-sur-Seine, appartenant à Messieurs du chapitre de l'église de Paris"", par De Villès, 1693 conservé aux AN, N I Seine-et-Oise 45. La ferme seigneuriale n'existe pas encore.

IVR11\_20019100467X

Date de prise de vue : 2001

(c) Région Île-de-France (reproduction) ; (c) ADAGP

communication libre, reproduction soumise à autorisation (reproduction)



L'Orge, photographiée le long de la Promenade de l'Orge.

IVR11\_20029100417XA

Auteur de l'illustration : Philippe Ayrault

Date de prise de vue : 2002

(c) Philippe Ayrault, Région Île-de-France ; (c) ADAGP  
communication libre, reproduction soumise à autorisation



Escalier reliant l'avenue Constance au sentier rural n°3 dit des Sources.

IVR11\_20029100439XA

Auteur de l'illustration : Philippe Ayrault

Date de prise de vue : 2002

(c) Philippe Ayrault, Région Île-de-France ; (c) ADAGP  
communication libre, reproduction soumise à autorisation



Vue d'ensemble du logement patronal situé au 8, avenue Jean-Pierre-Bénard. Transformé en presbytère, il est aujourd'hui propriété de la commune.

IVR11\_20039101032XA

Auteur de l'illustration : Philippe Ayrault

Date de prise de vue : 2003

(c) Philippe Ayrault, Région Île-de-France ; (c) ADAGP  
communication libre, reproduction soumise à autorisation



Vue de l'entrée principale.

IVR11\_20029100832XA

Auteur de l'illustration : Philippe Ayrault

Date de prise de vue : 2002

(c) Philippe Ayrault, Région Île-de-France ; (c) ADAGP  
communication libre, reproduction soumise à autorisation



La station d'épuration des eaux pluviales des pistes d'Orly sur les bords de l'Orge.

IVR11\_20029101067X

Auteur de l'illustration : Philippe Ayrault

Date de prise de vue : 2002

(c) Philippe Ayrault, Région Île-de-France ; (c) ADAGP  
communication libre, reproduction soumise à autorisation