

Île-de-France, Essonne
Juvisy-sur-Orge
rue Jules-Ferry

Gymnase Jules-Ladoumègue

Références du dossier

Numéro de dossier : IA91000685

Date de l'enquête initiale : 2003

Date(s) de rédaction : 2008

Cadre de l'étude : inventaire topographique , enquête thématique régionale Architectures du sport en Ile-de-France

Degré d'étude : étudié

Désignation

Dénomination : gymnase

Compléments de localisation

Milieu d'implantation : en ville

Références cadastrales : 1982, AK, 357

Historique

Le gymnase Jules-Ladoumègue est construit en 1962 par l'architecte Paul Ohnenwald pour la commune. Un plateau découvert d'évolution sportive le complète le long du talus du chemin de fer. Durant les années quatre-vingt, la commune fait couvrir ce plateau avec une articulation bâtie qui le relie au gymnase. Depuis, un mur d'escalade a été ajouté à la paroi du plateau couvert.

Période(s) principale(s) : 3e quart 20e siècle

Dates : 1962 (daté par source)

Auteur(s) de l'oeuvre : Paul Ohnenwald (architecte, attribution par source)

Description

La couverture du gymnase est portée par une charpente de bois lamellé-collé. Le plateau d'évolution est couvert d'une couverture métallique suspendue à une charpente tubulaire tridimensionnelle extérieure.

Éléments descriptifs

Matériau(x) du gros-oeuvre, mise en oeuvre et revêtement : bois ; parpaing de béton

Matériau(x) de couverture : zinc en couverture

Étage(s) ou vaisseau(x) : en rez-de-chaussée

Type(s) de couverture : appentis ; shed

Décor

Techniques : mosaïque (étudié), peinture (étudié)

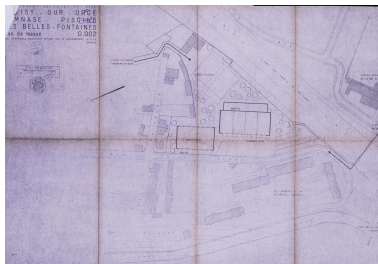
Statut, intérêt et protection

Statut de la propriété : propriété publique

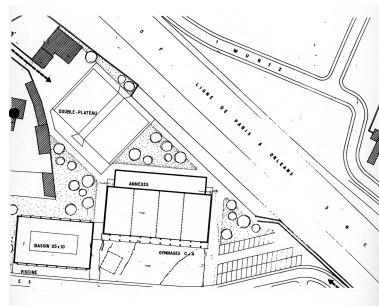
Illustrations



Vue du flanc sud du gymnase Jules Ladoumègue
Phot. Philippe Ayrault
IVR11_20029101336X



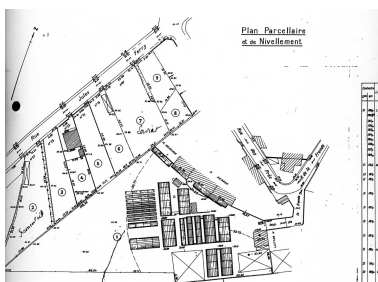
Plan indiquant l'emplacement des équipements sportifs prévus : piscine, gymnase, plateau d'évolution, vers 1963.
Phot. Philippe Ayrault
IVR11_20079100041XA




Plan d'ensemble des installations d'évolutions sportives prévues sur le terrain bordant la rue Jules-Ferry et la voie ferrée vers 1960.
Phot. Chloé Bazaud
IVR11_20079101823NUC



Vue du flanc est du gymnase P. Puchet et du flanc sud du gymnase Jules Ladoumègue
Phot. Philippe Ayrault
IVR11_20029101334X



Plan et parcellaire de nivellement des terrains compris entre la rue des Prés et la rue Jules-Ferry vers 1962.
La parcelle n°1, encore couverte de serres, accueillera le plateau d'évolutions sportives ; les parcelles 2 à 9 accueilleront les équipements sportifs du gymnase et de la piscine.
Phot. Chloé Bazaud
IVR11_20079101822NUC



Vue d'ensemble de l'intérieur du plateau d'évolution.
Phot. Philippe Ayrault
IVR11_20059100579XA



Perspective de la façade donnant sur la rue Jules-Ferry.
Phot. Philippe Ayrault
IVR11_20059100573XA



Vue du flanc est du gymnase
Phot. Philippe Ayrault
IVR11_20029101332XA



Vue du flanc sud du gymnase Jules Ladoumègue
Phot. Philippe Ayrault
IVR11_20029101335X



Vue d'ensemble de l'espace
intérieur du gymnase
Phot. Philippe Ayrault
IVR11_20059100575XA



Vue du pignon sud en cours de
doublement, au détriment de la
mosaïque placée sur le pignon
Phot. Philippe Ayrault
IVR11_20029101330X



Vue générale de la
façade prise du côté nord.
Phot. Philippe Ayrault
IVR11_20059100265XA



Vue des structures intérieures de
bois lamellé-collé du gymnase.
Phot. Philippe Ayrault
IVR11_20059100577XA

Dossiers liés

Oeuvre(s) contenue(s) :

revêtement mural (IM91001411) , 16 avenue Jules-Ferry

revêtement mural aérosol ou tag intitulé Fair play (IM91001412) , 16 avenue Jules-Ferry

Auteur(s) du dossier : Antoine Le Bas

Copyright(s) : (c) Région Ile-de-France - Inventaire général du patrimoine culturel



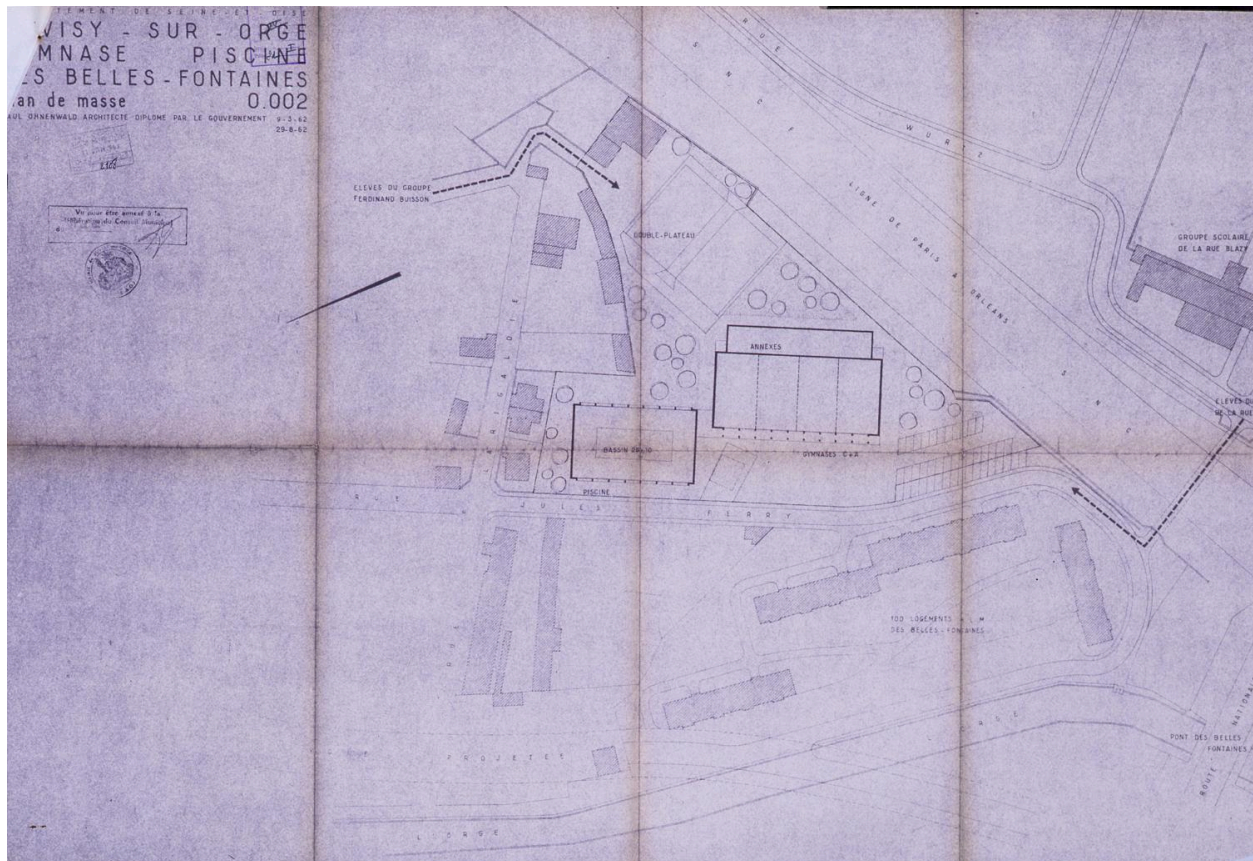
Vue du flanc sud du gymnase Jules Ladoumègue

IVR11_20029101336X

Auteur de l'illustration : Philippe Ayrault

Date de prise de vue : 2002

(c) Philippe Ayrault, Région Île-de-France ; (c) Conseil général de l'Essonne
communication libre, reproduction soumise à autorisation



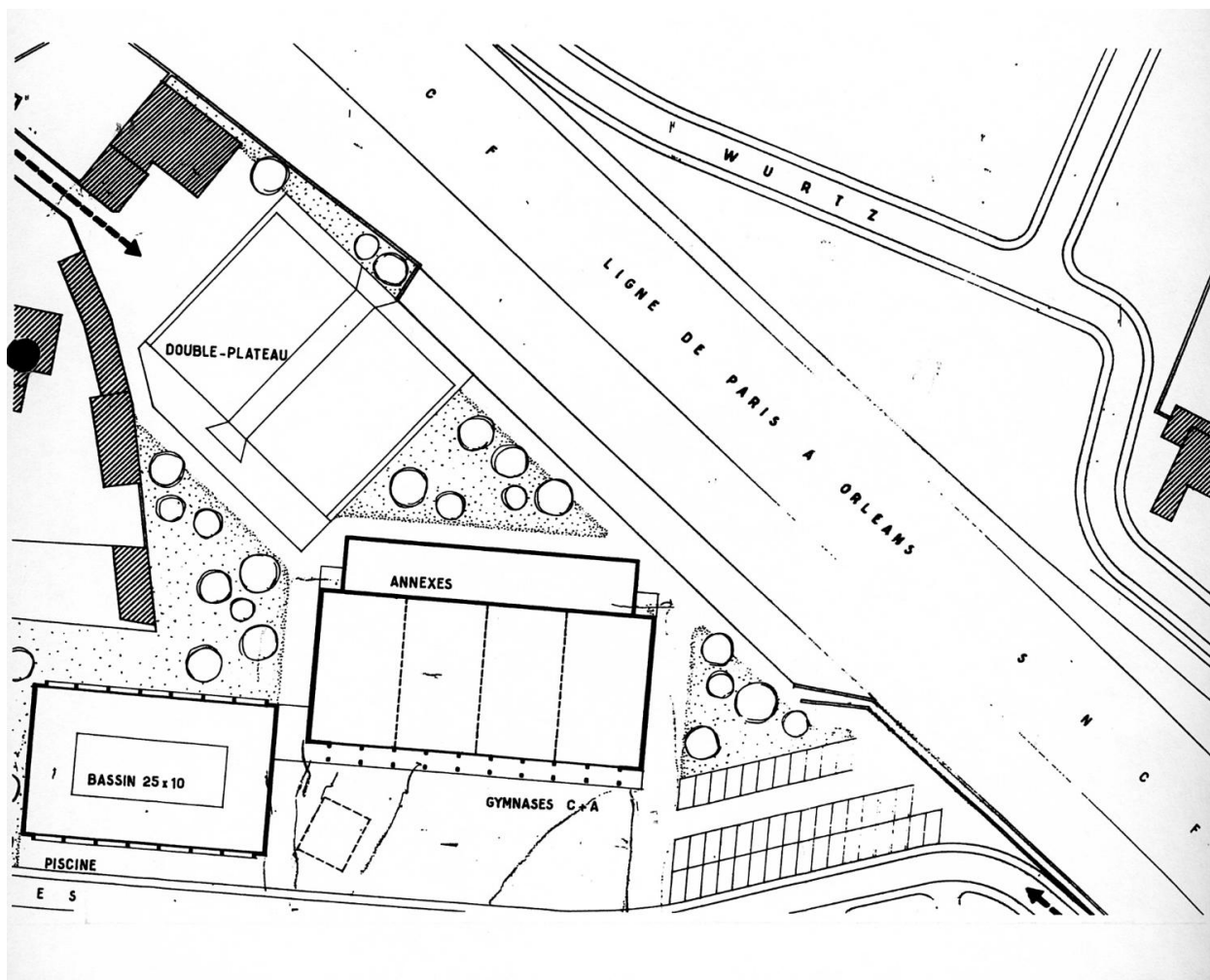
Plan indiquant l'emplacement des équipements sportifs prévus : piscine, gymnase, plateau d'évolution, vers 1963.

IVR11_20079100041XA

Auteur de l'illustration : Philippe Ayrault

Date de prise de vue : 2007

(c) Philippe Ayrault (reproduction), Région Île-de-France ; (c) Conseil général de l'Essonne
communication libre, reproduction soumise à autorisation (reproduction)



Plan d'ensemble des installations d'évolutions sportives prévues sur le terrain bordant la rue Jules-Ferry et la voie ferrée vers 1960.

IVR11_20079101823NUC

Auteur de l'illustration : Chloé Bazaud

Date de prise de vue : 2007

(c) Région Île-de-France (reproduction) ; (c) Conseil général de l'Essonne ; (c) Ville de Juvisy-sur-Orge
communication libre, reproduction soumise à autorisation (reproduction)



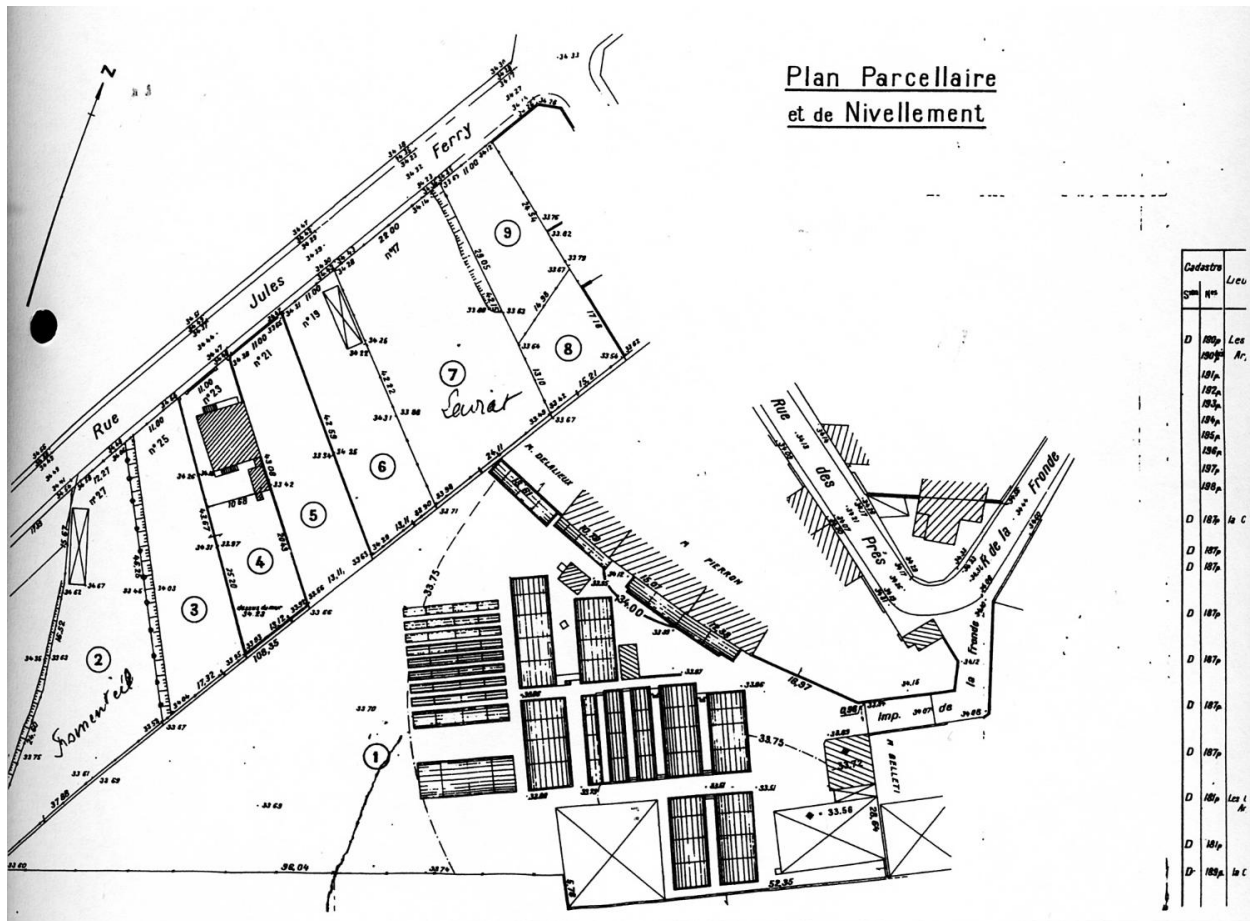
Vue du flanc est du gymnase P. Puchet et du flanc sud du gymnase Jules Ladoumègue

IVR11_20029101334X

Auteur de l'illustration : Philippe Ayrault

Date de prise de vue : 2002

(c) Philippe Ayrault, Région Île-de-France ; (c) Conseil général de l'Essonne
communication libre, reproduction soumise à autorisation



Plan et parcellaire de nivellement des terrains compris entre la rue des Prés et la rue Jules-Ferry vers 1962. La parcelle n°1, encore couverte de serres, accueillera le plateau d'évolutions sportives ; les parcelles 2 à 9 accueilleront les équipements sportifs du gymnase et de la piscine.

IVR11_20079101822NUC

Auteur de l'illustration : Chloé Bazard

Date de prise de vue : 2007

(c) Région Île-de-France (reproduction) ; (c) Conseil général de l'Essonne ; (c) Ville de Juvisy-sur-Orge communication libre, reproduction soumise à autorisation (reproduction)



Vue d'ensemble de l'intérieur du plateau d'évolution.

IVR11_20059100579XA

Auteur de l'illustration : Philippe Ayrault

Date de prise de vue : 2005

(c) Philippe Ayrault, Région Île-de-France ; (c) Conseil général de l'Essonne
communication libre, reproduction soumise à autorisation



Perspective de la façade donnant sur la rue Jules-Ferry.

IVR11_20059100573XA

Auteur de l'illustration : Philippe Ayrault

Date de prise de vue : 2005

(c) Philippe Ayrault, Région Île-de-France ; (c) Conseil général de l'Essonne
communication libre, reproduction soumise à autorisation



Vue du flanc est du gymnase

IVR11_20029101332XA

Auteur de l'illustration : Philippe Ayrault

Date de prise de vue : 2002

(c) Philippe Ayrault, Région Île-de-France ; (c) Conseil général de l'Essonne
communication libre, reproduction soumise à autorisation



Vue du flanc sud du gymnase Jules Ladoumègue

IVR11_20029101335X

Auteur de l'illustration : Philippe Ayrault

Date de prise de vue : 2002

(c) Philippe Ayrault, Région Île-de-France ; (c) Conseil général de l'Essonne
communication libre, reproduction soumise à autorisation



Vue d'ensemble de l'espace intérieur du gymnase

IVR11_20059100575XA

Auteur de l'illustration : Philippe Ayrault

Date de prise de vue : 2005

(c) Philippe Ayrault, Région Île-de-France ; (c) Conseil général de l'Essonne
communication libre, reproduction soumise à autorisation



Vue du pignon sud en cours de doublement, au détriment de la mosaïque placée sur le pignon

IVR11_20029101330X

Auteur de l'illustration : Philippe Ayrault

Date de prise de vue : 2002

(c) Philippe Ayrault, Région Île-de-France ; (c) Conseil général de l'Essonne
communication libre, reproduction soumise à autorisation



Vue générale de la façade prise du côté nord.

IVR11_20059100265XA

Auteur de l'illustration : Philippe Ayrault

Date de prise de vue : 2005

(c) Philippe Ayrault, Région Île-de-France ; (c) Conseil général de l'Essonne
communication libre, reproduction soumise à autorisation



Vue des structures intérieures de bois lamellé-collé du gymnase.

IVR11_20059100577XA

Auteur de l'illustration : Philippe Ayrault

Date de prise de vue : 2005

(c) Philippe Ayrault, Région Île-de-France ; (c) Conseil général de l'Essonne
communication libre, reproduction soumise à autorisation