

Île-de-France, Paris
Paris 14e arrondissement

Square de Montrouge, actuellement square Ferdinand-Brunot et square de l'Aspirant-Dunand.

Références du dossier

Numéro de dossier : IA75000253
Date de l'enquête initiale : 2015
Date(s) de rédaction : 2015
Cadre de l'étude : inventaire topographique
Degré d'étude : étudié

Désignation

Dénomination : square

Compléments de localisation

Milieu d'implantation :
Références cadastrales : . en ville

Historique

Anciennement dénommé square de Montrouge, puis de la mairie du XIV^e arrondissement, cet espace a été aménagé en 1862 par l'ingénieur Alphand. Il fut renommé square Ferdinand-Brunot en 1947, du nom du linguiste français Ferdinand-Brunot (1860-1938), maire de l'arrondissement de 1910 à 1919. Ce square fait partie des 14 espaces verts créés entre 1862 et 1868 par le baron Haussmann et Jean-Charles Alphand pour assainir la zone annexée. Il a été agrandi par l'espace laissé libre en 1932 par la destruction de la halle couverte. Cette extension porte le nom de square de L'Aspirant-Dunand, du nom d'un enfant du quartier mort en 1940.

Période(s) principale(s) : 3^e quart 19^e siècle ()

Dates : 1862 (daté par travaux historiques)

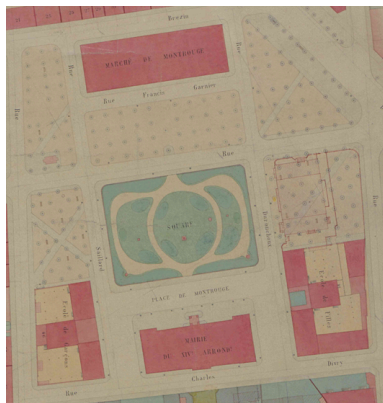
Auteur(s) de l'oeuvre : Jean-Charles Alphand (ingénieur des Ponts et Chaussées, attribution par travaux historiques)

Description


D'une superficie de 3943m², le square est situé sur le parvis de la mairie du XIV^e arrondissement, il est bordé de la rue Pierre-Castagnou, de la rue Boulard et de la rue Brézin. Il comporte une cinquantaine d'arbres, plusieurs édicules (logis de gardiens, urinoirs) édifiées dans les années trente. Un ensemble statuaire réparti sur l'ensemble du square l'agrémente.

Éléments descriptifs

Illustrations




Plan masse de l'hôtel de ville, des écoles et du square vers 1896.
(AD Paris. Petit Montrouge, 81e feuille.PP/11876/B).
IVR11_20157500808NUC1A



Plan de transformation de la place de la Mairie, 1911.
(AD 75 V27 M4 art.1-13).
IVR11_20157500527NUC4A




1425. Paris. Le square de la place de la Mairie-Carte postale, vers 1900 (Collection particulière).
IVR11_20157500543NUC4A



Vue générale du square depuis le campanile de la mairie.
Phot. Laurent Kruszyk
IVR11_20157500281NUC4A



Vue générale du square depuis le premier étage de la mairie.
Phot. Laurent Kruszyk
IVR11_20157500128NUC4A



Vue de la statue de Marianne depuis le premier étage de la mairie.
Phot. Laurent Kruszyk
IVR11_20157500129NUC4A



Vue de l'édicule côté rue Durouchoux.
Phot. Laurent Kruszyk
IVR11_20157500293NUC4A



vue de l'édicule côté rue Boulard.
Phot. Laurent Kruszyk
IVR11_20157500292NUC4A



Vue du manège situé devant le square, rue Mouton-Duvernet.
Phot. Laurent Kruszyk
IVR11_20157500305NUC4A



Vue de face de l'autobus du manège.

Phot. Laurent Kruszyk

IVR11_20157500306NUC4A



Vue de côté de l'autobus du manège.

Phot. Laurent Kruszyk

IVR11_20157500307NUC4A

Dossiers liés

Est partie constituante de : Hôtel de ville du 14e arrondissement (IA75000251) Île-de-France, Paris, Paris 14e arrondissement, 2 place Ferdinand Brunot

Oeuvre(s) partie(s) constituante(s) étudiée(s) : Kiosque à musique (détruit) (IA75000262) Île-de-France, Paris, Paris 14e arrondissement, rue Brézin, rue Boulard

Oeuvre(s) partie(s) constituante(s) étudiée(s) : Halle (détruite) (IA75000254) Île-de-France, Paris, Paris 14e arrondissement, rue Brézin, rue Boulard

Oeuvre(s) contenue(s) :

Relief : le printemps. (IM75000181) Île-de-France, Paris, Paris 14e arrondissement, square de l'Aspirant Dunand, 20 rue Saillard

Statue : Aux mères du XIVème arrondissement (IM75000184) Île-de-France, Paris, Paris 14e arrondissement, 26 rue Mouton-Duvernet

Statue : Femme assise (IM75000182) Île-de-France, Paris, Paris 14e arrondissement, 26 rue Mouton-Duvernet

Statue : L'Éclaireur (œuvre disparue) (IM75000187) Île-de-France, Paris, Paris 14e arrondissement, 26 rue Mouton-Duvernet

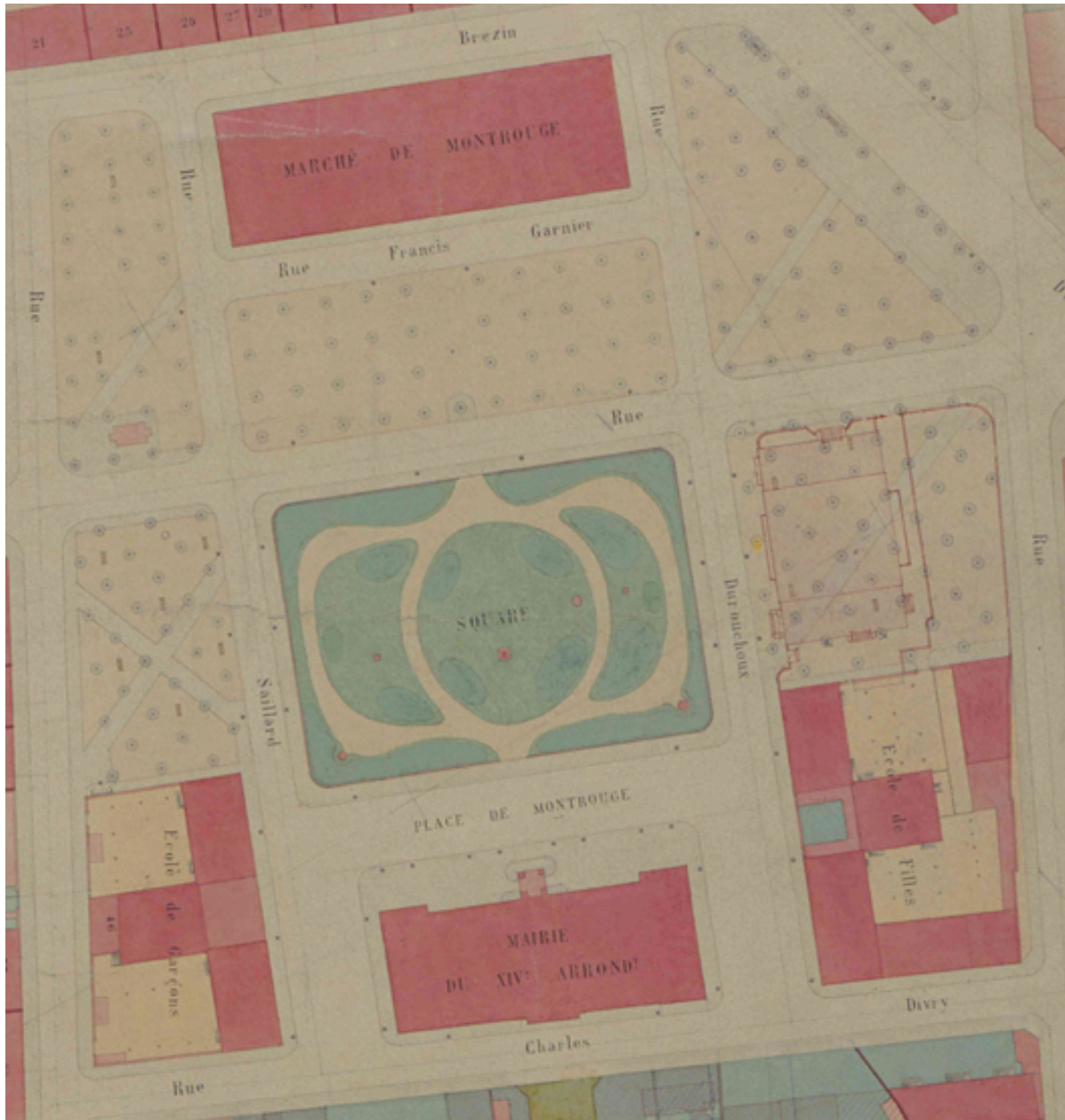
Statue : Lion attaquant un cheval (œuvre disparue) (IM75000188) Île-de-France, Paris, Paris 14e arrondissement, 26 rue Mouton-Duvernet

Statue : Monument à Michel Servet (IM75000183) Île-de-France, Paris, Paris 14e arrondissement, 26 rue Mouton-Duvernet

Statue : Paysanne d'Auvergne (oeuvre disparue) (IM75000186) Île-de-France, Paris, Paris 14e arrondissement, 26 rue Mouton-Duvernet

Auteur(s) du dossier : Anne-Laure Sol

Copyright(s) : (c) Région Ile-de-France - Inventaire général du patrimoine culturel




Plan masse de l'hôtel de ville, des écoles et du square vers 1896. (AD Paris. Petit Montrouge, 81e feuille.PP/11876/B).

IVR11_20157500808NUC1A

Date de prise de vue : 2015

(c) Archives départementales de Paris ; (c) Région Île-de-France (reproduction)
communication libre, reproduction soumise à autorisation (reproduction)



Plan de transformation de la place de la Mairie, 1911. (AD 75 V27 M4 art.1-13).

IVR11_20157500527NUC4A

Date de prise de vue : 2015

(c) Archives départementales de Paris ; (c) Région Île-de-France (reproduction)
communication libre, reproduction soumise à autorisation (reproduction)




1425. Paris. Le square de la place de la Mairie-Carte postale, vers 1900 (Collection particulière).

IVR11_20157500543NUC4A

Date de prise de vue : 2015

(c) Région Île-de-France (reproduction)

communication libre, reproduction soumise à autorisation (reproduction)



Vue générale du square depuis le campanile de la mairie.

IVR11_20157500281NUC4A

Auteur de l'illustration : Laurent Kruszyk

Date de prise de vue : 2015

(c) Laurent Kruszyk, Région Île-de-France
communication libre, reproduction soumise à autorisation




Vue générale du square depuis le premier étage de la mairie.

IVR11_20157500128NUC4A

Auteur de l'illustration : Laurent Kruszyk

Date de prise de vue : 2015

; (c) Laurent Kruszyk, Région Île-de-France
communication libre, reproduction soumise à autorisation



Vue de la statue de Marianne depuis le premier étage de la mairie.

IVR11_20157500129NUC4A

Auteur de l'illustration : Laurent Kruszyk

Date de prise de vue : 2015

; (c) Laurent Kruszyk, Région Île-de-France
communication libre, reproduction soumise à autorisation



Vue de l'édicule côté rue Durouchoux.

IVR11_20157500293NUC4A

Auteur de l'illustration : Laurent Kruszyk

Date de prise de vue : 2015

(c) Laurent Kruszyk, Région Île-de-France
communication libre, reproduction soumise à autorisation



vue de l'édicule côté rue Boulard.

IVR11_20157500292NUC4A

Auteur de l'illustration : Laurent Kruszyk

Date de prise de vue : 2015

(c) Laurent Kruszyk, Région Île-de-France
communication libre, reproduction soumise à autorisation



Vue du manège situé devant le square, rue Mouton-Duvernét.

IVR11_20157500305NUC4A

Auteur de l'illustration : Laurent Kruszyk

Date de prise de vue : 2015

; (c) Laurent Kruszyk, Région Île-de-France
communication libre, reproduction soumise à autorisation



Vue de face de l'autobus du manège.

IVR11_20157500306NUC4A
Auteur de l'illustration : Laurent Kruszyk
Date de prise de vue : 2015
; (c) Laurent Kruszyk, Région Île-de-France
communication libre, reproduction soumise à autorisation



Vue de côté de l'autobus du manège.

IVR11_20157500307NUC4A

Auteur de l'illustration : Laurent Kruszyk

Date de prise de vue : 2015

; (c) Laurent Kruszyk, Région Île-de-France
communication libre, reproduction soumise à autorisation