Île-de-France, Seine-et-Marne
Meaux

canal de Chalifert

Références du dossier

Numéro de dossier : IA77000670
Date de l'enquête initiale : 2012
Date(s) de rédaction : 2015
Cadre de l'étude : inventaire topographique
Degré d'étude : étudié

Désignation

Dénomination : canal
Appellation : de Chalifert

Compléments de localisation

Milieu d'implantation :
Réseau hydrographique : la Marne
Références cadastrales : BM, non, cadastré ; BN, non, cadastré

Historique

Le canal de Meaux à Chalifert est un ouvrage d'art de 12 km de long, construit de 1837 à 1846 pour abréger la navigation sur la Marne, en coupant les grands méandres de la rivière à Lesches et à Jablines. A Meaux, il communique avec la Marne par une écluse à sas.

Période(s) principale(s) : 2e quart 19e siècle ()
Dates : 1846 (daté par travaux historiques)

Statut, intérêt et protection

Statut de la propriété : propriété publique

Illustrations

Vue panoramique, prise depuis un ballon captif : Phot. delage.balloide-photo.com IVR11_20127701189NUC4A

Vue panoramique, prise depuis un ballon captif : Phot. delage.balloide-photo.com IVR11_20127701188NUC4A



Le canal vu depuis le pont
de Chalifert, côté est.
Phot. Jean-Bernard Vialles
IVR11_20127700283NUC4A

Le canal vu depuis le pont
de Chalifert, côté ouest.
Phot. Jean-Bernard Vialles
IVR11_20127700285NUC4A



Le canal vu depuis le pont de
Chalifert, côté ouest (avec péniche).
Phot. Jean-Bernard Vialles
IVR11_20127700714NUC4A

Auteur(s) du dossier : Judith Förstel
Copyright(s) : (c) Région Ile-de-France - Inventaire général du patrimoine culturel ; (c) Conseil général de Seine-et-Marne

Vue panoramique, prise depuis un ballon captif :

IVR11_20127701189NUC4A
Auteur de l'illustration : delage.balloide-photo.com
Date de prise de vue : 2012
(c) http://delage.balloide-photo.com
communication libre, reproduction interdite

Vue panoramique, prise depuis un ballon captif :

IVR11_20127701188NUC4A
Auteur de l'illustration : delage.balloide-photo.com
Date de prise de vue : 2012
(c) http://delage.balloide-photo.com
communication libre, reproduction interdite



Le canal vu depuis le pont de Chalifert, côté est.

IVR11_20127700283NUC4A
Auteur de l'illustration : Jean-Bernard Vialles
Date de prise de vue : 2012
(c) Région Ile-de-France - Inventaire général du patrimoine culturel ; (c) Département de Seine-et-Marne
communication libre, reproduction soumise à autorisation

Le canal vu depuis le pont de Chalifert, côté ouest.

IVR11_20127700285NUC4A
Auteur de l'illustration : Jean-Bernard Vialles
Date de prise de vue : 2012
(c) Région Ile-de-France - Inventaire général du patrimoine culturel ; (c) Département de Seine-et-Marne
communication libre, reproduction soumise à autorisation

Le canal vu depuis le pont de Chalifert, côté ouest (avec péniche).

IVR11_20127700714NUC4A
Auteur de l'illustration : Jean-Bernard Vialles
Date de prise de vue : 2012
(c) Région Ile-de-France - Inventaire général du patrimoine culturel ; (c) Département de Seine-et-Marne communication libre, reproduction soumise à autorisation