

Île-de-France, Val-de-Marne
Nogent-sur-Marne
26 rue de Plaisance

Château Saint-Michel dit Château de Plaisance, puis Villa Augustine

Références du dossier

Numéro de dossier : IA00049980
Date de l'enquête initiale : 1986
Date(s) de rédaction : 1987
Cadre de l'étude : inventaire topographique
Degré d'étude : étudié

Désignation

Dénomination : château
Vocable : Saint-Michel
Appellation : Château de Plaisance, Villa Augustine
Parties constituantes non étudiées : parc, jardin régulier, miroir d'eau, jardin potager, enclos, terrasse en terre-plein, cour, logement, grange, écurie, remise, chapelle, serre, volière, fossé, colombier, abreuvoir

Compléments de localisation

Milieu d'implantation : en ville
Références cadastrales : . 1810 C 723 A 728 ; . 1983 E 71, 72A

Historique

Seigneurie attestée au 13^e siècle ; en 1375 passe aux mains de Charles V et de Jeanne de Bourbon ; vers 1570 appartient à l'architecte Philibert Delorme ; chapelle Saint-Michel bénite en 1575 ; en 1726, passe aux mains de Paris Duverney qui fait reconstruire le château sur les caves du château médiéval avec escalier en fer à cheval, en comblant les fossés, en aménageant jardins à la française avec miroir d'eau, jardin potager, serre, salon décoré de 8 cartouches avec chinoiseries, fleurs, oiseaux, fruits peints par Nicolas Huet, connus par documents écrits ; château démoli en 1820, reconstruit entre 1820 et 1825 sous le nom de Villa Augustine.

Période(s) principale(s) : 13^e siècle, 2^e quart 18^e siècle, 1^{er} quart 19^e siècle
Dates : 1726 (daté par travaux historiques)
Auteur(s) de l'oeuvre : maître d'oeuvre inconnu ()

Description

Éléments descriptifs

Matériau(x) du gros-oeuvre, mise en oeuvre et revêtement : enduit
Plan : plan symétrique
Étage(s) ou vaisseau(x) : sous-sol, 2 étages carrés
Élévations extérieures : élévation ordonnancée
Type(s) de couverture : toit à longs pans ; toit en pavillon ; croupe
Escaliers : escalier de distribution extérieur : escalier en fer-à-cheval ; escalier dans-oeuvre

Typologies et état de conservation

État de conservation : détruit

Décor

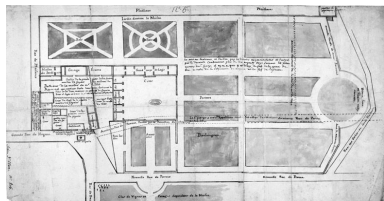
Techniques : peinture, sculpture, ferronnerie

Représentations : fleur ; oiseau ; fruit

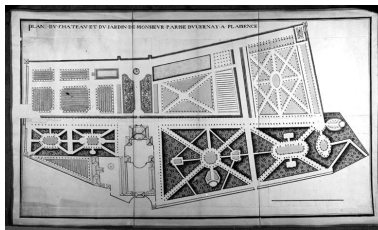
Liens web

- /dossinventaire/htm/IA00049980/index.htm : /dossinventaire/htm/IA00049980/index.htm

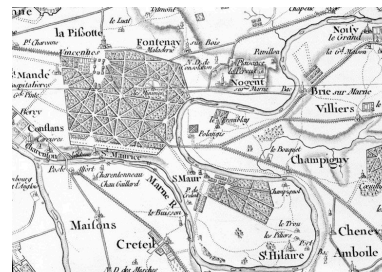
Illustrations



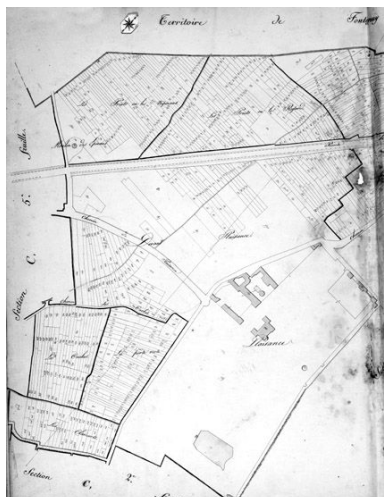
Plan du rez-de-chaussée, 17e siècle. (AN. N III Seine 206)
IVR11_19859401152P



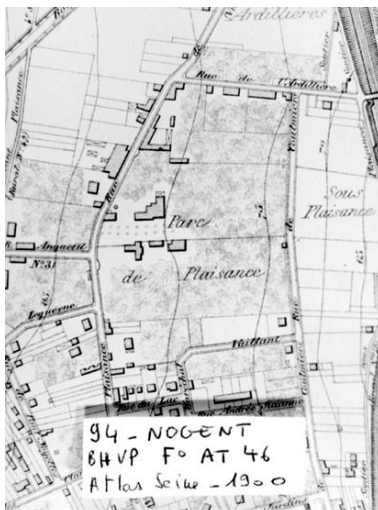
Plan du château et du jardin de Monsieur Parise Duvernay à Plaisance. Vers 1726. (Musée Ile-de-France, Sceaux)
IVR11_19859400603X



Carte de Cassini, feuille 1. Vers 1750. Phot. Phot. Inv.
IVR11_19859400679P



Cadastral, section C, feuille 1, 1810.
IVR11_19859400944P



Plan des vestiges du château et du parc loti, 1900. (BHVP. Atlas de la Seine, F° AT 46)
IVR11_19869400124X



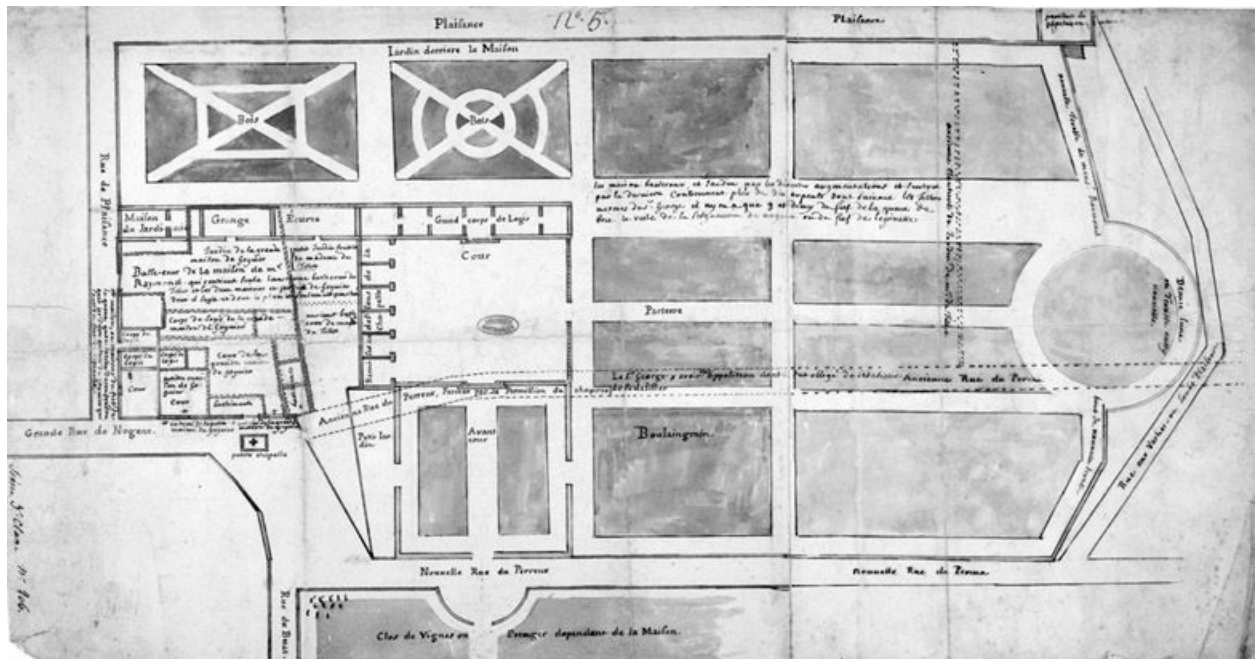
Façade latérale de la villa Augustine. Carte postale. (BHVP)
IVR11_19859400544XB



Façade postérieure de la villa Augustine. Carte postale. (AD Val-de-Marne)
IVR11_19859400232XB

Auteur(s) du dossier : Marie-Agnès Féral

Copyright(s) : (c) Région Ile-de-France - Inventaire général du patrimoine culturel



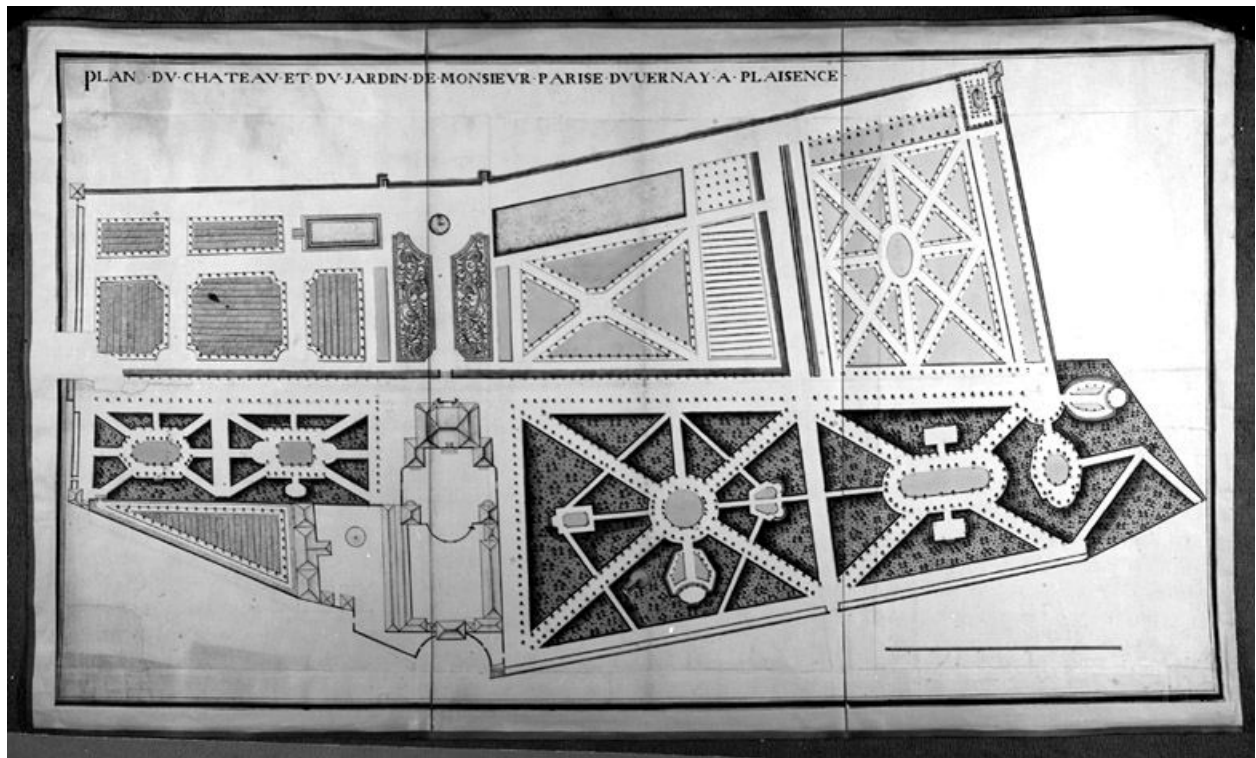
Plan du rez-de-chaussée, 17e siècle. (AN. N III Seine 206)

IVR11_19859401152P

Date de prise de vue : 1985

(c) Région Île-de-France (reproduction)

communication libre, reproduction soumise à autorisation (reproduction)



Plan du château et du jardin de Monsieur Parise Duvernay à Plaisance. Vers 1726. (Musée Ile-de-France, Sceaux)

IVR11_19859400603X

Date de prise de vue : 1985

(c) Région Île-de-France (reproduction)

communication libre, reproduction soumise à autorisation (reproduction)



Carte de Cassini, feuille 1. Vers 1750.

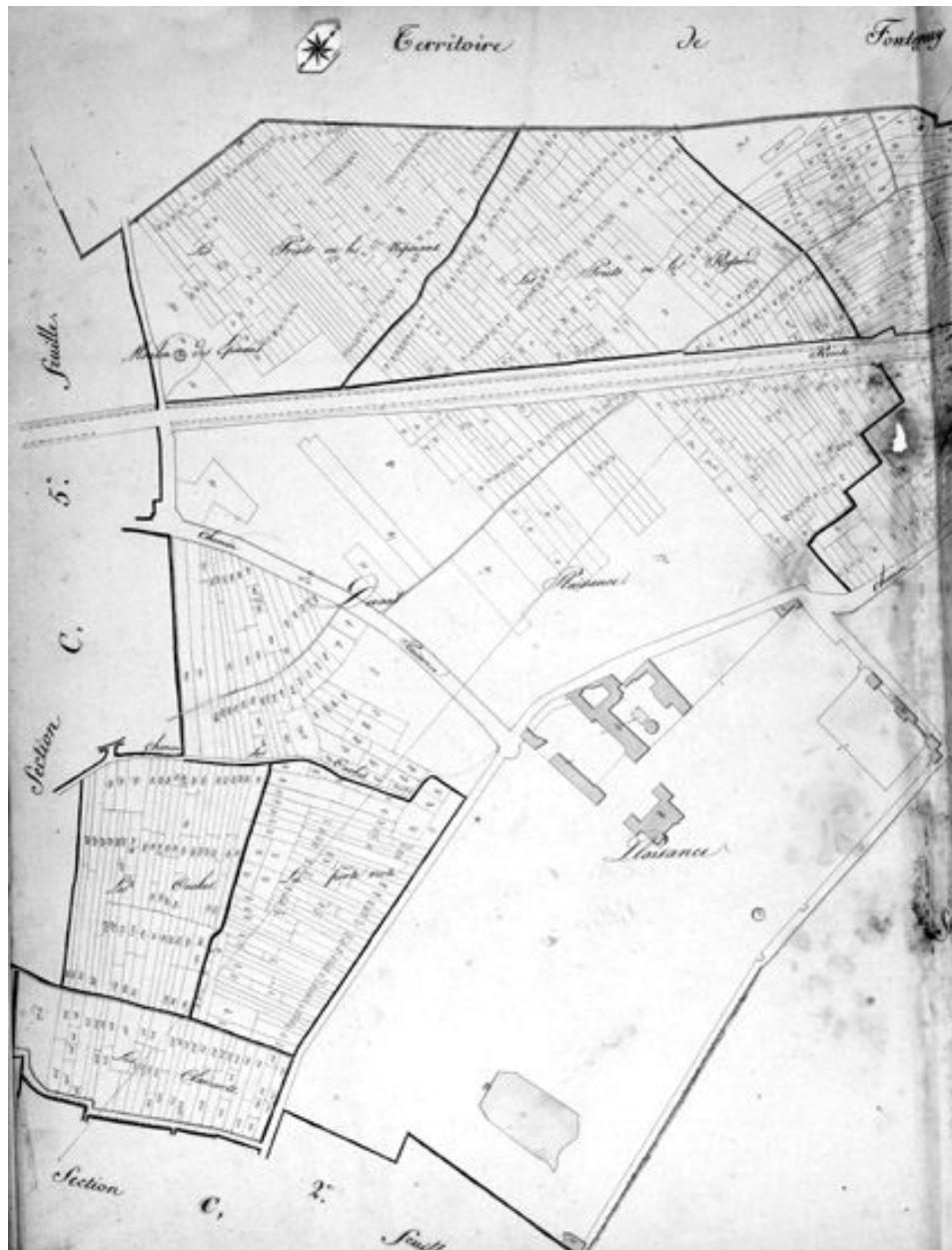
IVR11_19859400679P

Auteur de l'illustration : Phot. Inv.

Date de prise de vue : 1985

(c) Région Île-de-France (reproduction)

communication libre, reproduction soumise à autorisation (reproduction)



Cadastre, section C, feuille 1, 1810.

IVR11_19859400944P

Date de prise de vue : 1985

(c) Région Île-de-France (reproduction)

communication libre, reproduction soumise à autorisation (reproduction)



Plan des vestiges du château et du parc loti, 1900. (BHVP. Atlas de la Seine, F° AT 46)

IVR11_19869400124X

Date de prise de vue : 1986

(c) Région Île-de-France (reproduction)

communication libre, reproduction soumise à autorisation (reproduction)



VILLA AUGUSTINE — Entrée Principale

Façade latérale de la villa Augustine. Carte postale. (BHVP)

IVR11_19859400544XB

Date de prise de vue : 1985

(c) Région Île-de-France (reproduction)

communication libre, reproduction soumise à autorisation (reproduction)



Façade postérieure de la villa Augustine. Carte postale. (AD Val-de-Marne)

IVR11_19859400232XB

Date de prise de vue : 1985

(c) Région Île-de-France (reproduction)

communication libre, reproduction soumise à autorisation (reproduction)