Île-de-France, Yvelines
Maurecourt
18 rue du Général de Gaulle

maison de campagne, mairie-école, presbytère, actuellement copropriété

Références du dossier

Numéro de dossier : IA78002066
Date de l'enquête initiale : 2007
Date(s) de rédaction : 2008
Cadre de l'étude : inventaire topographique
Degré d'étude : étudié

Désignation

Dénomination : maison, mairie, école, presbytère
Précision sur la dénomination : maison de campagne
Destinations successives : copropriété
Parties constituantes non étudiées : maison, cellier

Compléments de localisation

Milieu d'implantation : en ville
Références cadastrales : 1983, AH, 355

Historique

En 1731, il existe une maison de campagne avec un clos à l'arrière qui se développe à la même place. En retour sur la rue se trouve une petite maison de vigneron. En 1824 la maison qui appartient au Général Lepic est achetée par la municipalité pour y installer le presbytère, l'école et la mairie. La redistribution des lieux est faite par l'architecte Goix. Le logement de l'instituteur se trouve dans la maison de vigneron.

Période(s) principale(s) : 18e siècle, 2e quart 19e siècle
Auteur(s) de l'oeuvre : Goix (architecte, attribution par source)

Description

La plus grande partie de la maison a été transformée récemment. Il subsiste encore des traces de la maison de vigneron primitive : elle a conservé sa cave en berceau, son escalier rural et sa distribution.

Eléments descriptifs

Matériau(x) du gros-oeuvre, mise en oeuvre et revêtement : calcaire ; enduit ; moellon
Matériau(x) de couverture : tuile mécanique
Étage(s) ou vaisseau(x) : 1 étage carré, étage de comble
Couvrements : voûte en berceau
Type(s) de couverture : toit à longs pans ; croupe ; pignon couvert

Statut, intérêt et protection

Éléments remarquables : cellier
Statut de la propriété : propriété privée

Liens web

- /dossinventaire/pdf/IA78002066.pdf : /dossinventaire/pdf/IA78002066.pdf

Illustrations

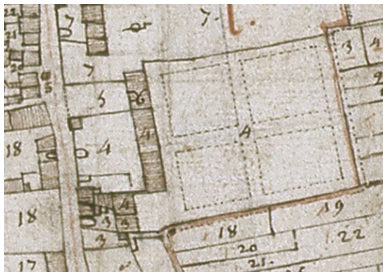

Plan de la seigneurie d'Andrésy, 1731. (AN, N IV Seine-et-Oise 19). IVR11_20087800023NUC1A

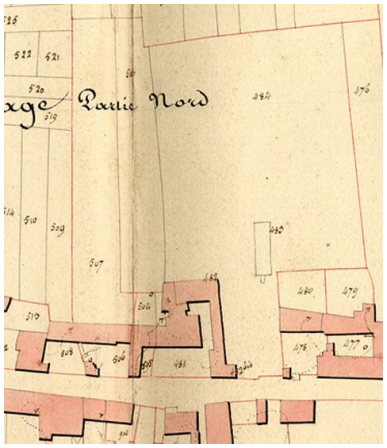

Plan sur le cadastre napoléonien. (AD Yvelines). Repro. Archives départementales des Yvelines IVR11_20087800022NUC1A

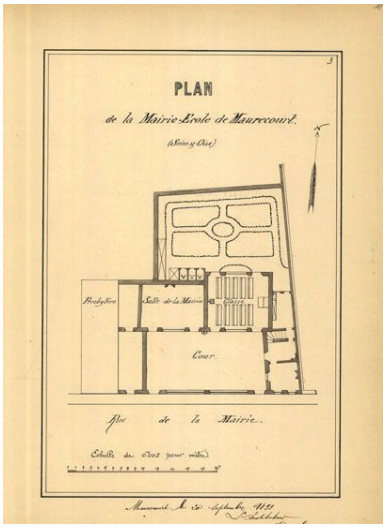

Plan de la mairie-école en 1899. Tiré de : Monographie de l'instituteur. (AD Yvelines). Repro. Archives départementales des Yvelines IVR11_20087800606NUC2A

Le portail sur la rue. Carte postale. (Collection particulière). Repro. Pascal Durand, Autr. Louis Rémy Sabattier IVR11_20087800564NUC2

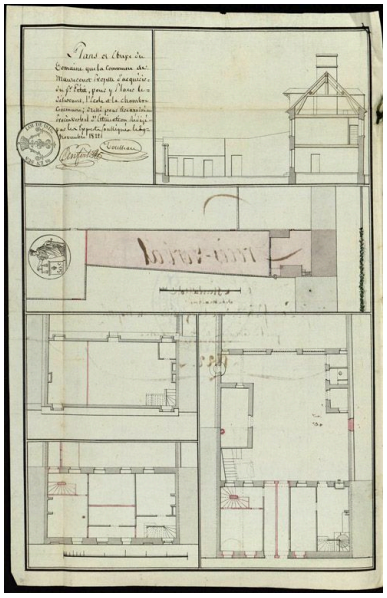

Plan et coupe du domaine que la commune de Mauricourt projette d'acquérir...", 1822. Dessin. (AD Yvelines). Repro. Archives départementales des Yvelines IVR11_20087800631NUC2A

Le portail sur la rue. Carte postale. (Collection particulière). Repro. Pascal Durand, Autr. Louis Rémy Sabattier IVR11_20087800566NUC2

L'aile gauche en retour abritait le presbytère.
Phot. Laurent Kruszyk
IVR11_20077800134XA

La façade sur la rue du bâtiment principal qui abritait l'école et la mairie. L'aile droite était le logement de l'instituteur.
Phot. Laurent Kruszyk
IVR11_20077800136XA

La façade arrière et le mur de clôture du jardin, ancien clos.
Phot. Laurent Kruszyk
IVR11_20077800138XA



L'escalier qui dessert l'étage de l'ancien logement de l'instituteur.
Phot. Laurent Kruszyk
IVR11_20077800140XA

Le cellier qui se trouve sous l'ancien logement de l'instituteur. Vue d'ensemble.
Phot. Laurent Kruszyk
IVR11_20077800142XA

Dossiers liés

Oeuvre(s) contenue(s) :
Oeuvre(s) en rapport :
ville de Maurecourt (IA78002096) Île-de-France, Yvelines, Maurecourt

Auteur(s) du dossier : Roselyne Bussière
Copyright(s) : (c) Région Ile-de-France - Inventaire général du patrimoine culturel

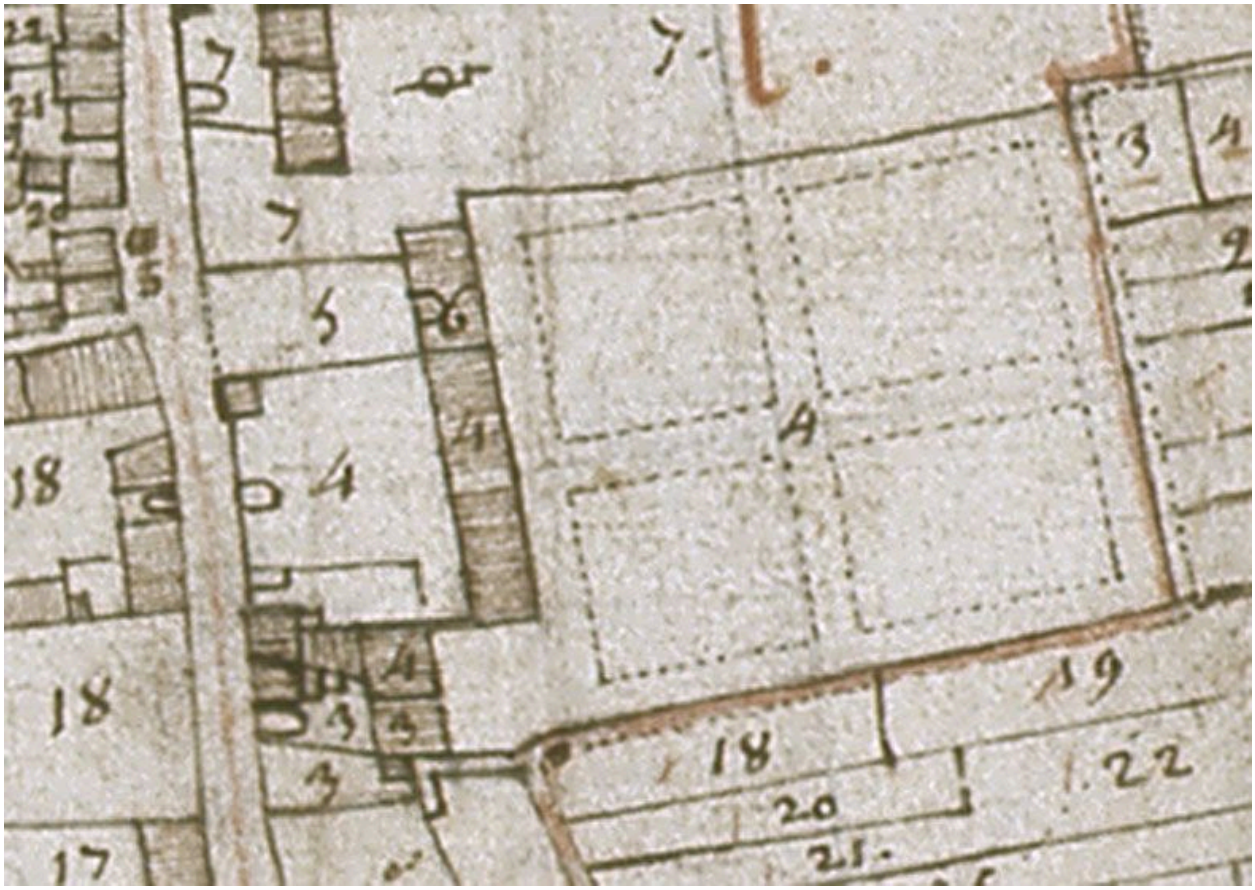

Plan de la seigneurie d'Andrésy, 1731. (AN, N IV Seine-et-Oise 19).

IVR11_20087800023NUC1A
Date de prise de vue : 2008
(c) Région Île-de-France (reproduction) ; (c) Ministère de la culture
communication libre, reproduction soumise à autorisation (reproduction)

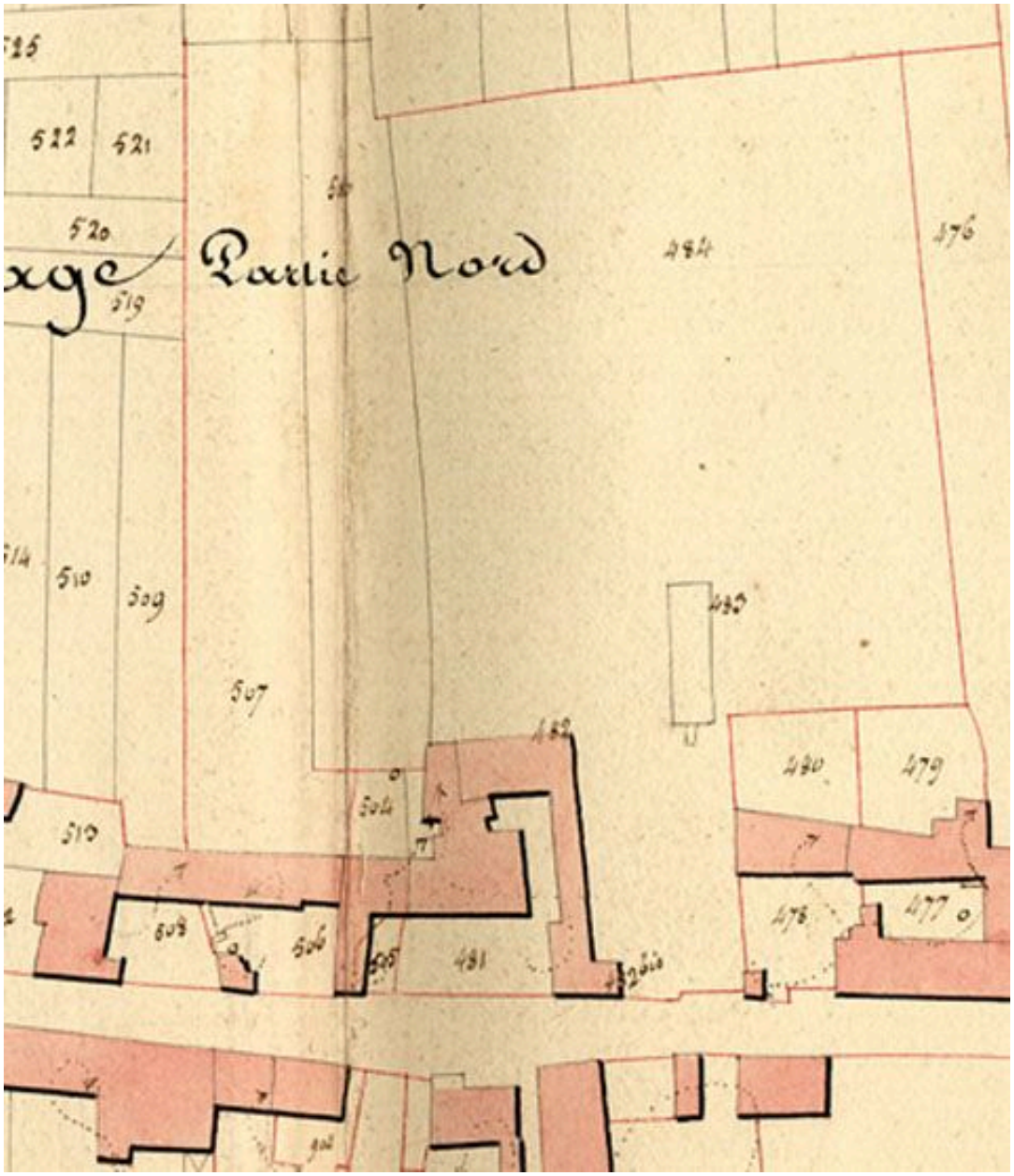

Plan sur le cadastre napoléonien. (AD Yvelines).

IVR11_20087800022NUC1A
Auteur de l'illustration (reproduction) : Archives départementales des Yvelines
Date de prise de vue : 2008
(c) Région Île-de-France (reproduction) ; (c) Conseil général des Yvelines
communication libre, reproduction soumise à autorisation (reproduction)

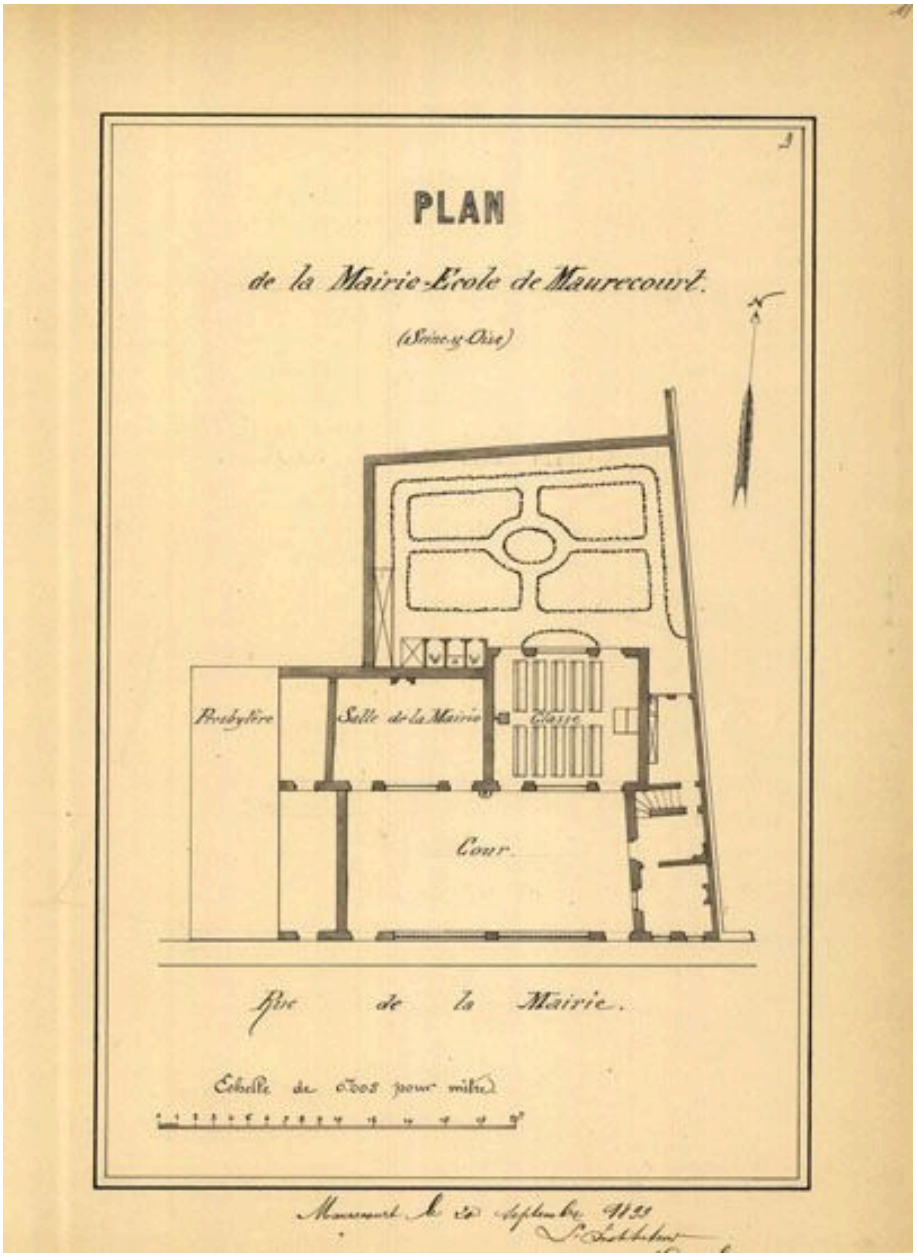

Plan de la mairie-école en 1899. Tiré de : Monographie de l'instituteur. (AD Yvelines).

IVR11_20087800606NUC2A
Auteur de l'illustration (reproduction) : Archives départementales des Yvelines
Date de prise de vue : 2008
(c) Région Île-de-France (reproduction) ; (c) Conseil général des Yvelines
communication libre, reproduction soumise à autorisation (reproduction)

Le portail sur la rue. Carte postale. (Collection particulière).

IVR11_20087800564NUC2
Auteur de l'illustration (reproduction) : Pascal Durand
Auteur du document reproduit : Louis Rémy Sabattier
Date de prise de vue : 2008
(c) Région Île-de-France (reproduction)
communication libre, reproduction soumise à autorisation (reproduction)

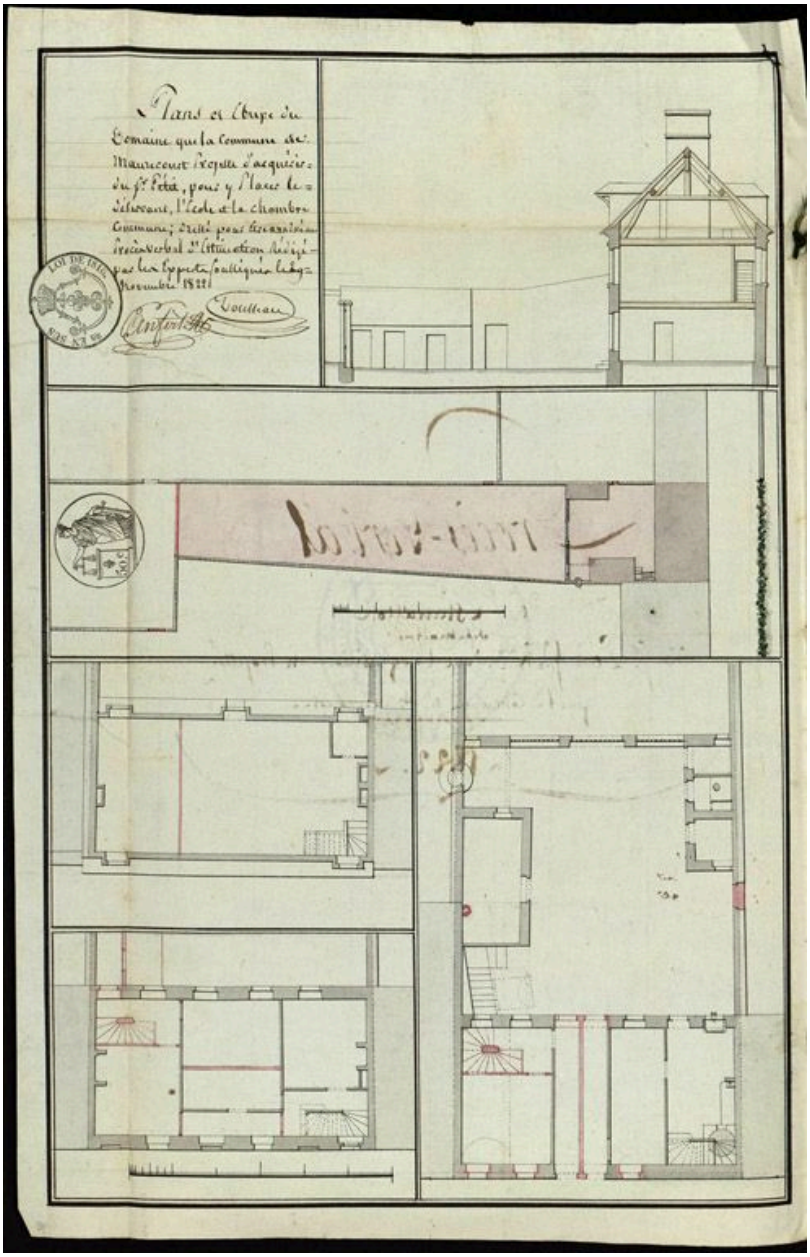

Plan et coupe du domaine que la commune de Mauricourt projette d'acquérir...", 1822. Dessin. (AD Yvelines).

IVR11_20087800631NUC2A
Auteur de l'illustration (reproduction) : Archives départementales des Yvelines
Date de prise de vue : 2008
(c) Région Île-de-France (reproduction) ; (c) Conseil général des Yvelines
communication libre, reproduction soumise à autorisation (reproduction)

Le portail sur la rue. Carte postale. (Collection particulière).

IVR11_20087800566NUC2
Auteur de l'illustration (reproduction) : Pascal Durand
Auteur du document reproduit : Louis Rémy Sabattier
Date de prise de vue : 2008
(c) Région Île-de-France (reproduction)
communication libre, reproduction soumise à autorisation (reproduction)

L'aile gauche en retour abritait le presbytère.

IVR11_20077800134XA
Auteur de l'illustration : Laurent Kruszyk
Date de prise de vue : 2007
(c) Laurent Kruszyk, Région Île-de-France
communication libre, reproduction soumise à autorisation

La façade sur la rue du bâtiment principal qui abritait l'école et la mairie. L'aile droite était le logement de l'instituteur.

IVR11_20077800136XA
Auteur de l'illustration : Laurent Kruszyk
Date de prise de vue : 2007
(c) Laurent Kruszyk, Région Île-de-France
communication libre, reproduction soumise à autorisation

La façade arrière et le mur de clôture du jardin, ancien clos.

IVR11_20077800138XA
Auteur de l'illustration : Laurent Kruszyk
Date de prise de vue : 2007
(c) Laurent Kruszyk, Région Île-de-France
communication libre, reproduction soumise à autorisation



L'escalier qui dessert l'étage de l'ancien logement de l'instituteur.

IVR11_20077800140XA
Auteur de l'illustration : Laurent Kruszyk
Date de prise de vue : 2007
(c) Laurent Kruszyk, Région Île-de-France
communication libre, reproduction soumise à autorisation

Le cellier qui se trouve sous l'ancien logement de l'instituteur. Vue d'ensemble.

IVR11_20077800142XA
Auteur de l'illustration : Laurent Kruszyk
Date de prise de vue : 2007
(c) Laurent Kruszyk, Région Île-de-France
communication libre, reproduction soumise à autorisation