Île-de-France, Seine-et-Marne
Melun

les écoles de Melun

Références du dossier

Numéro de dossier : IA77000602
Date de l'enquête initiale : 2005
Date(s) de rédaction : 2005
Cadre de l'étude : inventaire topographique
Auteur(s) du dossier : Judith Förstel
Copyright(s) : (c) Région Ile-de-France - Inventaire général du patrimoine culturel

Désignation

Dénomination : école
Aires d'études : Melun
Localisations :
Île-de-France, Seine-et-Marne
Melun

Historique

Dès le 18e siècle, un enseignement gratuit est dispensé par les Frères de la Doctrine chrétienne dans des locaux loués par la ville, dans la maison du sieur Digard, puis au premier étage de l'ancien Châtelet. Au 19e siècle, des bâtiments sont aménagés par la municipalité pour accueillir l'enseignement primaire et secondaire : Melun se dote d'un collège en 1803 (IA77000423) et de plusieurs écoles primaires telles que celle de la rue des Potiers, aménagée en école de garçons en 1848-1850 par l'entrepreneur Hallier (aujourd'hui disparue). A la suite des lois Ferry, les bâtiments scolaires sont complètement renouvelés dans le dernier quart du 19e siècle : la ville mène la reconstruction du collège de 1882 à 1885, puis la transformation de l'ancien hôtel Guérin en école en 1888 (IA77000424), et la construction de l'école de la Courtille de 1888 à 1892 (IA77000442). Ce renouvellement se poursuit au 20e siècle, avec l'édification d'une école rue Armand-Cassagne, au sein du lotissement qui remplace les casernes de la rive sud (IA77000425). Dans l'entre-deux-guerres, un important groupe scolaire est construit dans la partie nord de la ville, sous le nom d'école Pasteur (IA77000426). Enfin, de très nombreux bâtiments scolaires sortent de terre entre 1950 et 1970, en lien avec l'aménagement des grands ensembles : groupe scolaire des Capucins, école Jules-Ferry, école Beauregard, lycée Léonard de Vinci... Et Melun accueille une antenne de l'université Paris-Assas en 1998 (IA77000484). Outre ces écoles publiques, Melun compte plusieurs établissements privés telles que l'Institution Saint-Aspais (IA77000429) ou l'Institution Sainte-Jeanne d'Arc (IA77000473), toutes deux fondées dans la seconde moitié du 19e siècle.

Période(s) principale(s) : 19e siècle20e siècle
Auteur(s) de l'oeuvre : Hallier (entrepreneur, attribution par source), G. Pichet, (architecte, attribution par source), Maxime Verdeaux (architecte, attribution par source), Leroux (architecte, attribution par source), Paupe (architecte, attribution par source), Jouven (architecte, attribution par source), Phelouzat (architecte, attribution par source)

Description

L'architecture scolaire présente deux types différents, suivant que l'établissement est issu de la réappropriation de bâtiments plus anciens ou d'une construction ex nihilo. Les exemples du premier type sont assez nombreux dans l'histoire de Melun, mais la plupart d'entre eux ont aujourd'hui perdu leur affectation scolaire, quand ils n'ont pas tout simplement disparu. Les écoles installées dans les hôtels particuliers de la ville (hôtel Leconte, hôtel Guérin, hôtel de Barbeau) ont ainsi fermé leurs portes. A l'inverse, c'est parfois l'école qui supplante l'édifice ancien : dans le cas de l'institution Saint-Aspais par exemple, les seuls vestiges de la propriété sur laquelle s'est bâti l'établissement scolaire sont le parc et la chapelle (installée dans d'anciens communs) ; mais la villa Despatys a été détruite. Dans tous les cas, le type réappropriation n'est plus

réellement observable dans les bâtiments actuels, à part sur l'antenne universitaire de la rue du Château (installée dans une ancienne trésorerie). La plupart des établissements scolaires en activité à Melun sont des édifices spécifiquement conçus à cet effet. Ils regroupent fréquemment plusieurs niveaux et forment des groupes scolaires comprenant maternelle, primaire et parfois collège. Le parti le plus courant est donc celui d'un plan à plusieurs corps de bâtiments, parfois de construction disparate. Les exemples de plan massé sont rares et concernent souvent des édifices disparus. L'école de la Courtille et l'école normale de filles peuvent cependant être rangées dans cette catégorie malgré leurs adjonctions.

Matériau(x) du gros-oeuvre, mise en oeuvre et revêtement : calcaire ; béton ; enduit ; moellon
Typologies : groupe scolaire à plusieurs corps de bâtiments ; plan massé ; édifice ancien transformé
Décompte des œuvres : repérés 29 ; étudiés 13

Liens web

- /dossinventaire/pdf/IA77000602.pdf : /dossinventaire/pdf/IA77000602.pdf

Illustrations

Carte des écoles repérées et étudiées. Dess. Diane Bétored IVR11_20077700178NUDA

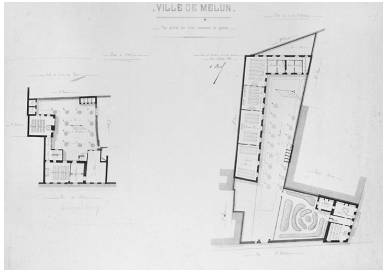

Ville de Melun. Plan général des écoles communales de garçons."" Les deux écoles représentées, toutes deux disparues, se trouvaient rue des Potiers et rue Saint-Barthélemy. Papier aquarellé, 15 octobre 1879. (AM Melun. 1 Fi 537) Phot. Philippe Ayrault, Autr. Buval (architecte) IVR11_20027700051X

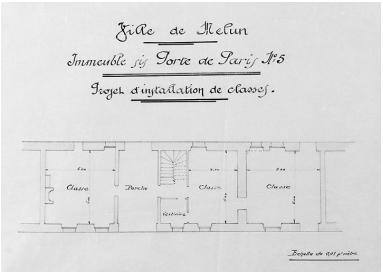

Ville de Melun. Immeuble sis 5. Porte de Paris. Projet d'installation de classes"". Encre sur calque, s.d. (AM Melun. 1 Fi 363) Phot. Philippe Ayrault IVR11_20027700032X



Carte postale représentant la place de la Porte de Paris, vers 1907. L'école de la rue Saint-Barthélemy, ou ""école des frères"", est le bâtiment (aujourd'hui disparu) occupant la partie droite de la photo. Carte postale. (Musée municipal de Melun. inv. 983.2.180) Phot. Philippe Ayrault IVR11_20017700178X

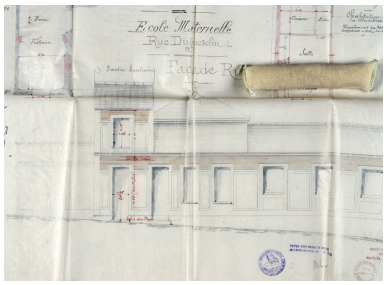

Façade sur la rue Duguesclin. Calque aquarellé, 4 février 1908. (AD Seine-et-Marne. Op 281) Phot. Philippe Ayrault IVR11_20067700308XA

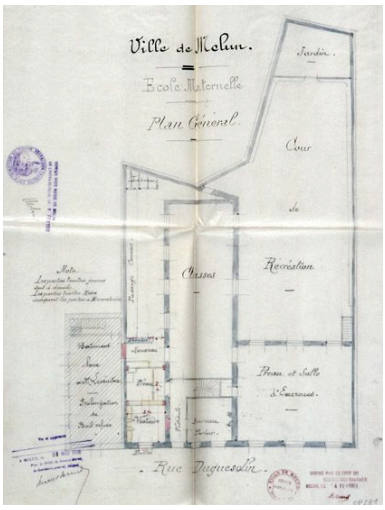

Plan au sol. Calque aquarellé, 4 février 1908. (AD Seine-et-Marne. Op 281) Phot. Philippe Ayrault IVR11_20067700310XA

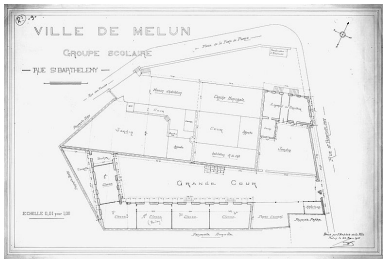

Plan. Papier, encre, 1915.
(AM Melun. 1 Fi 2113)
Phot. Archives municipales
de Melun (reproduction), Autr.
Richardot (architecte de la ville)
IVR11_20047700524NUC

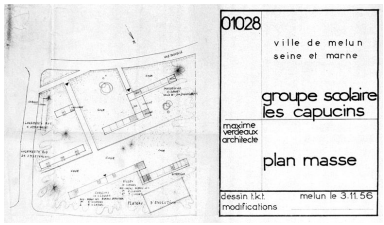

Plan masse. Tirage d'architecte,
1956. (AM Melun. 1 Fi 19)
Phot. Archives municipales
de Melun (reproduction), Autr.
Maxime (architecte) Verdeaux
IVR11_20047700260NUC



Vue de la façade.
Phot. Stéphane Asseline
IVR11_20037700127X

Vue d'ensemble.
Phot. Stéphane Asseline
IVR11_20067700042VA

Statue de Vulcain, à
l'entrée de l'établissement.
Phot. Stéphane Asseline
IVR11_20067700044VA

Auteur(s) du dossier : Judith Förstel
Copyright(s) : (c) Région Ile-de-France - Inventaire général du patrimoine culturel

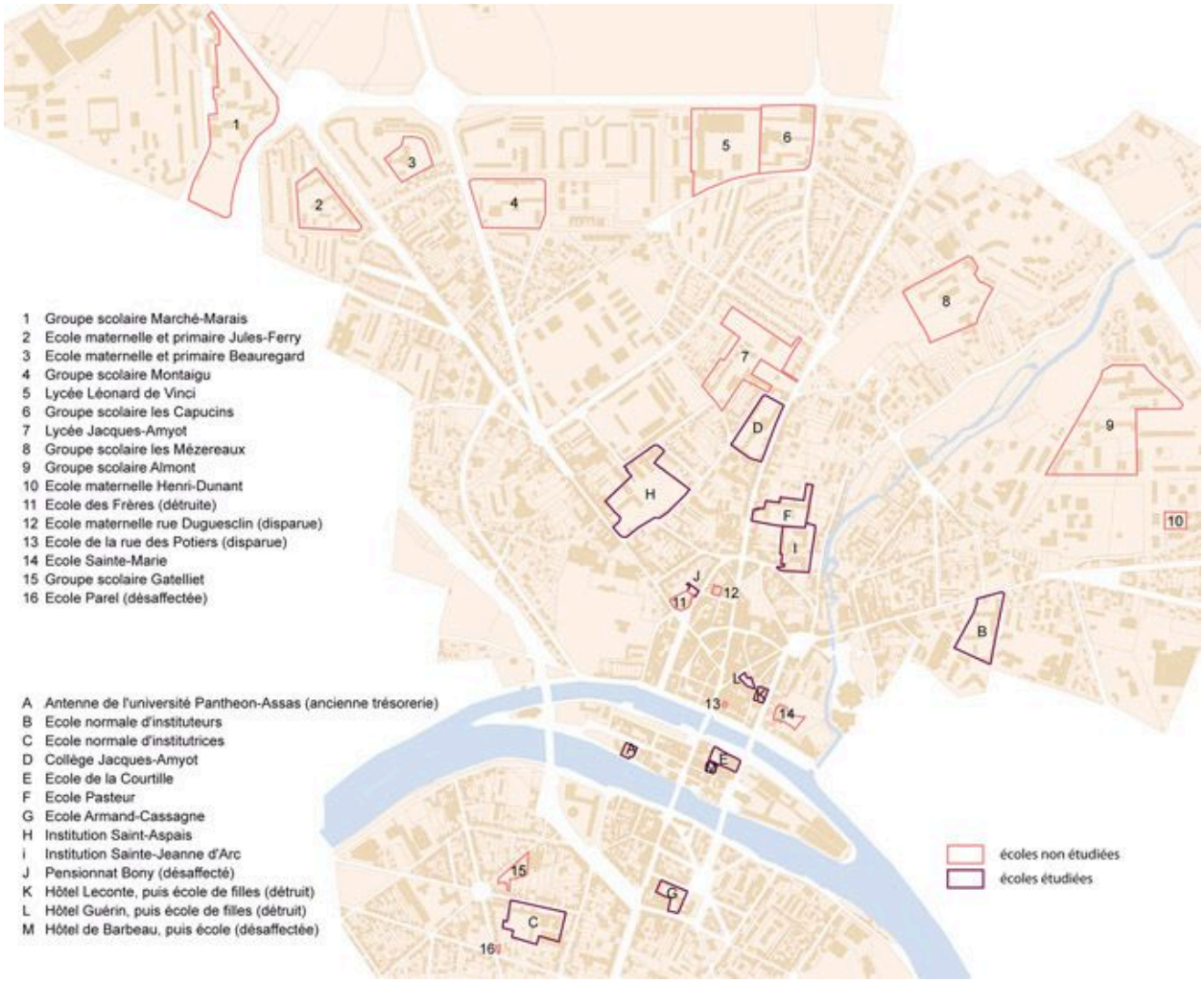

Carte des écoles repérées et étudiées.

IVR11_20077700178NUDA
Auteur de l'illustration : Diane Bétored
Date de prise de vue : 2007
(c) Région Ile-de-France - Inventaire général du patrimoine culturel
communication libre, reproduction soumise à autorisation

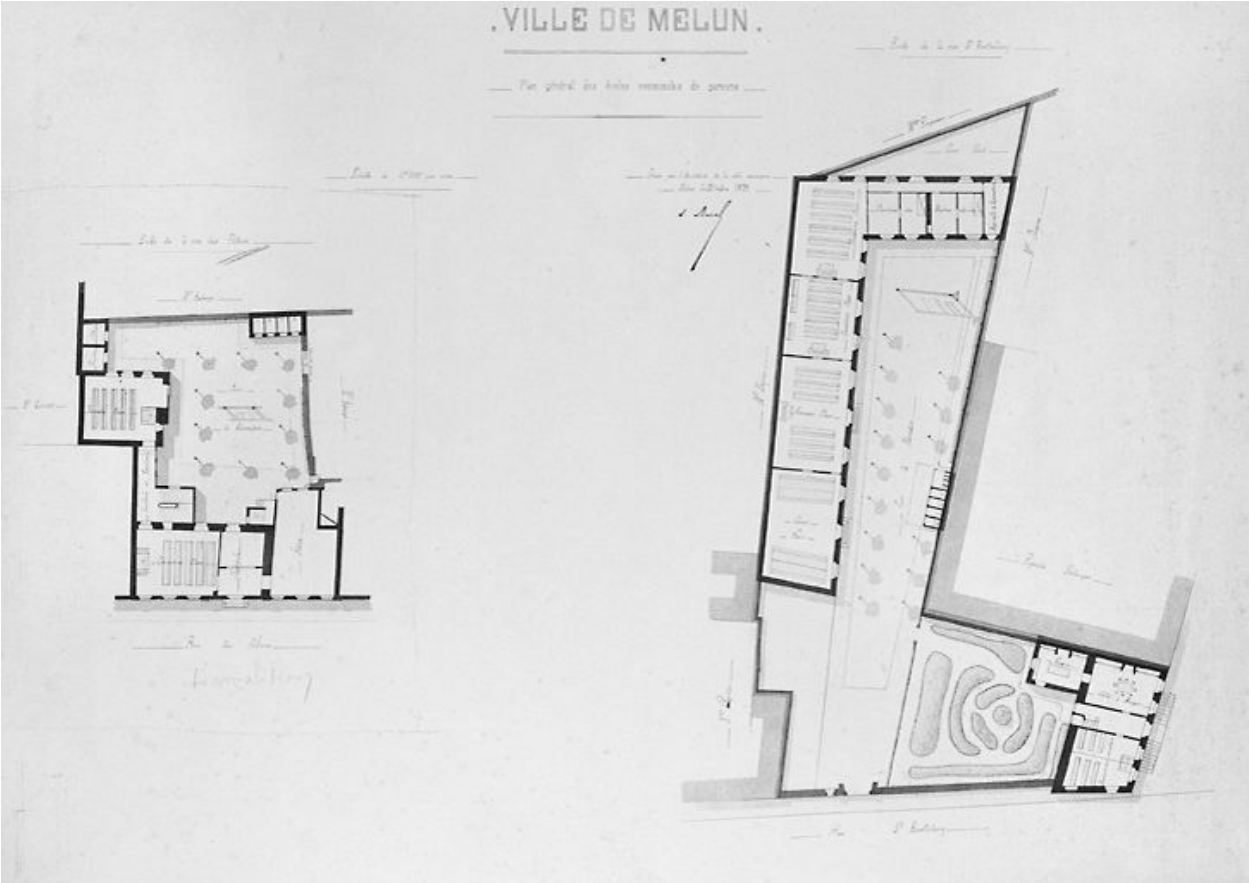

Ville de Melun. Plan général des écoles communales de garçons."" Les deux écoles représentées, toutes deux disparues, se trouvaient rue des Potiers et rue Saint-Barthélemy. Papier aquarellé, 15 octobre 1879. (AM Melun. 1 Fi 537)

IVR11_20027700051X
Auteur de l'illustration : Philippe Ayrault
Auteur du document reproduit : Buval (architecte)
Date de prise de vue : 2002
(c) Région Ile-de-France - Inventaire général du patrimoine culturel ; (c) Ville de Melun
communication libre, reproduction soumise à autorisation

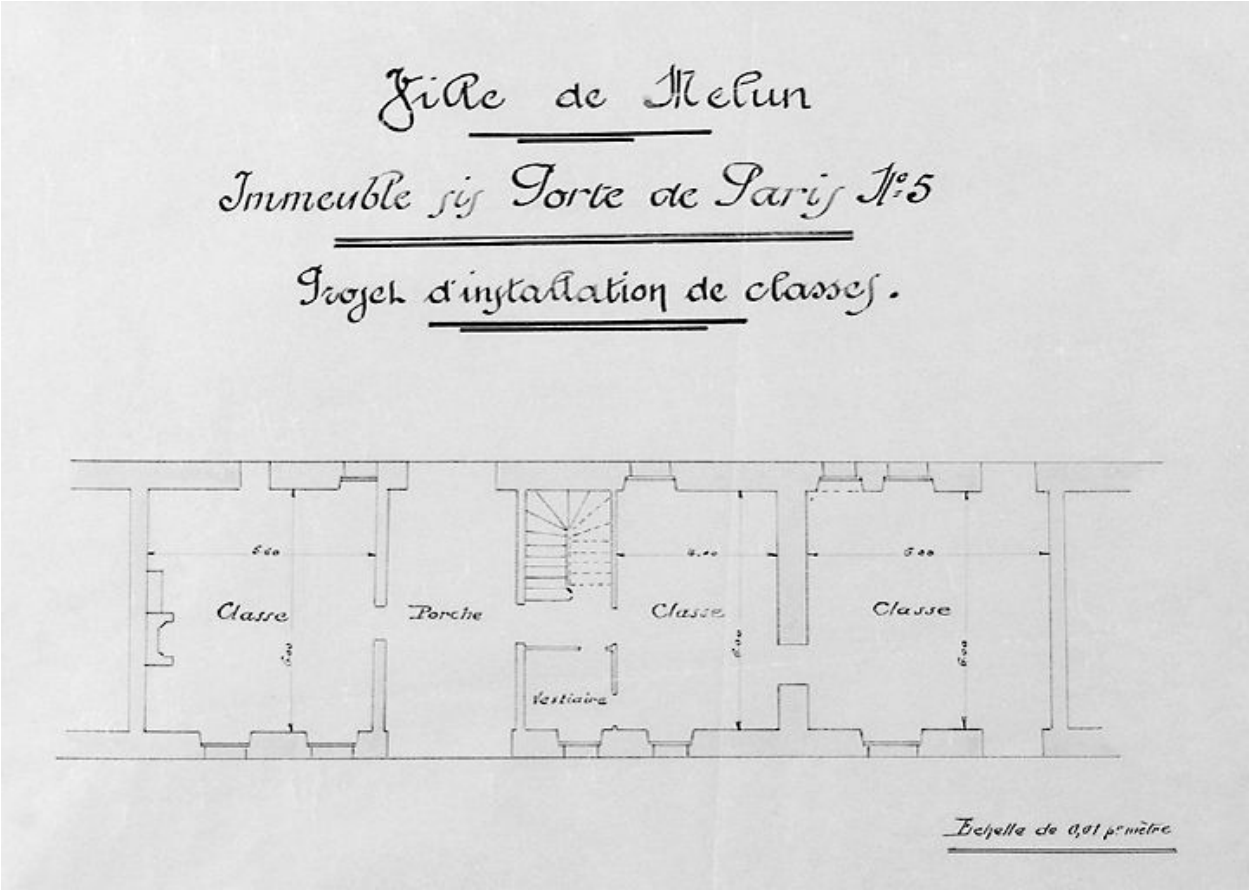

Ville de Melun. Immeuble sis 5. Porte de Paris. Projet d'installation de classes"". Encre sur calque, s.d. (AM Melun. 1 Fi 363)

IVR11_20027700032X
Auteur de l'illustration : Philippe Ayrault
Date de prise de vue : 2002
(c) Région Ile-de-France - Inventaire général du patrimoine culturel ; (c) Ville de Melun
communication libre, reproduction soumise à autorisation



Carte postale représentant la place de la Porte de Paris, vers 1907. L'école de la rue Saint-Barthélemy, ou ""école des frères"", est le bâtiment (aujourd'hui disparu) occupant la partie droite de la photo. Carte postale. (Musée municipal de Melun. inv. 983.2.180)

IVR11_20017700178X
Auteur de l'illustration : Philippe Ayrault
Date de prise de vue : 2001
(c) Région Ile-de-France - Inventaire général du patrimoine culturel ; (c) Ville de Melun
communication libre, reproduction soumise à autorisation

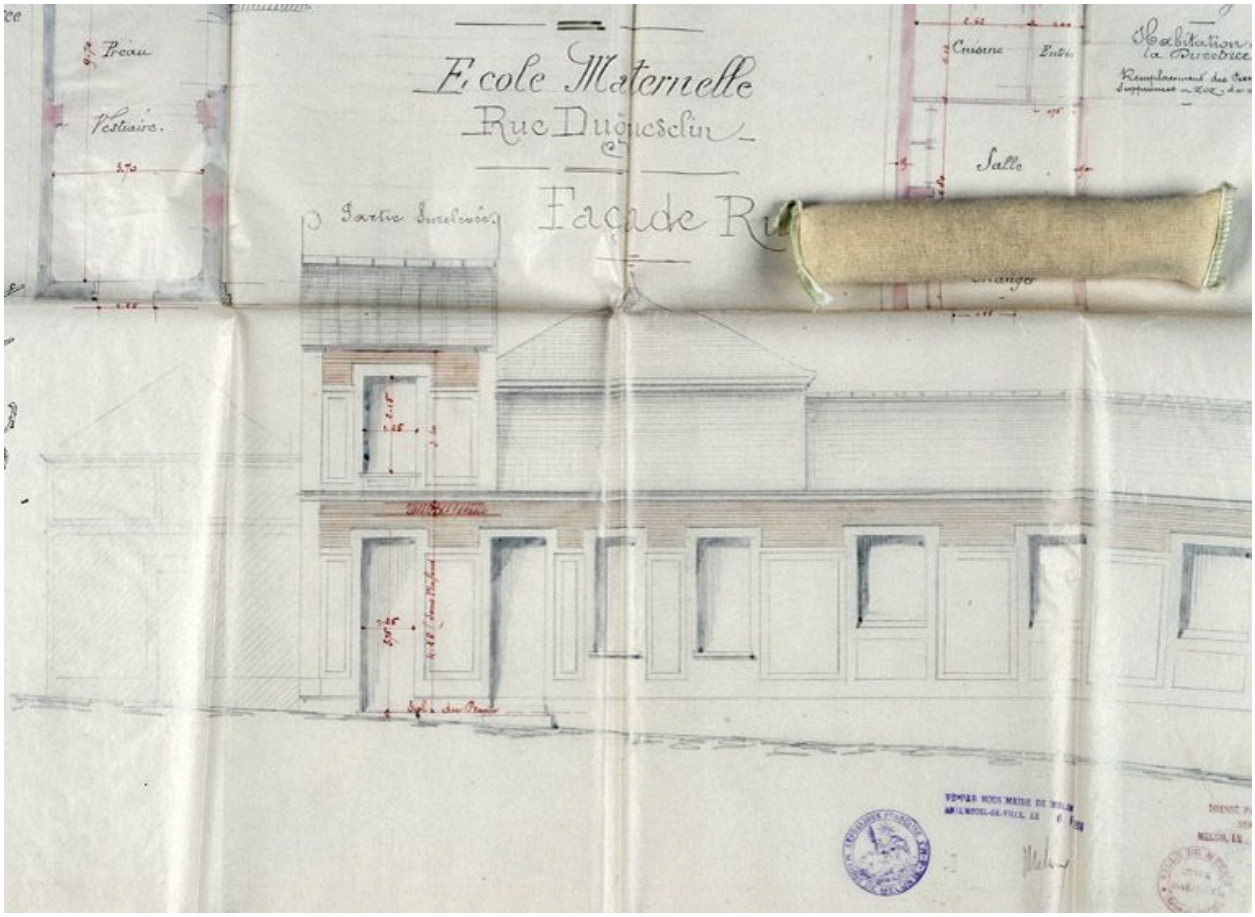

Façade sur la rue Duguesclin. Calque aquarellé, 4 février 1908. (AD Seine-et-Marne. Op 281)

IVR11_20067700308XA
Auteur de l'illustration : Philippe Ayrault
Date de prise de vue : 2006
(c) Région Ile-de-France - Inventaire général du patrimoine culturel ; (c) Conseil général de Seine-et-Marne
communication libre, reproduction soumise à autorisation

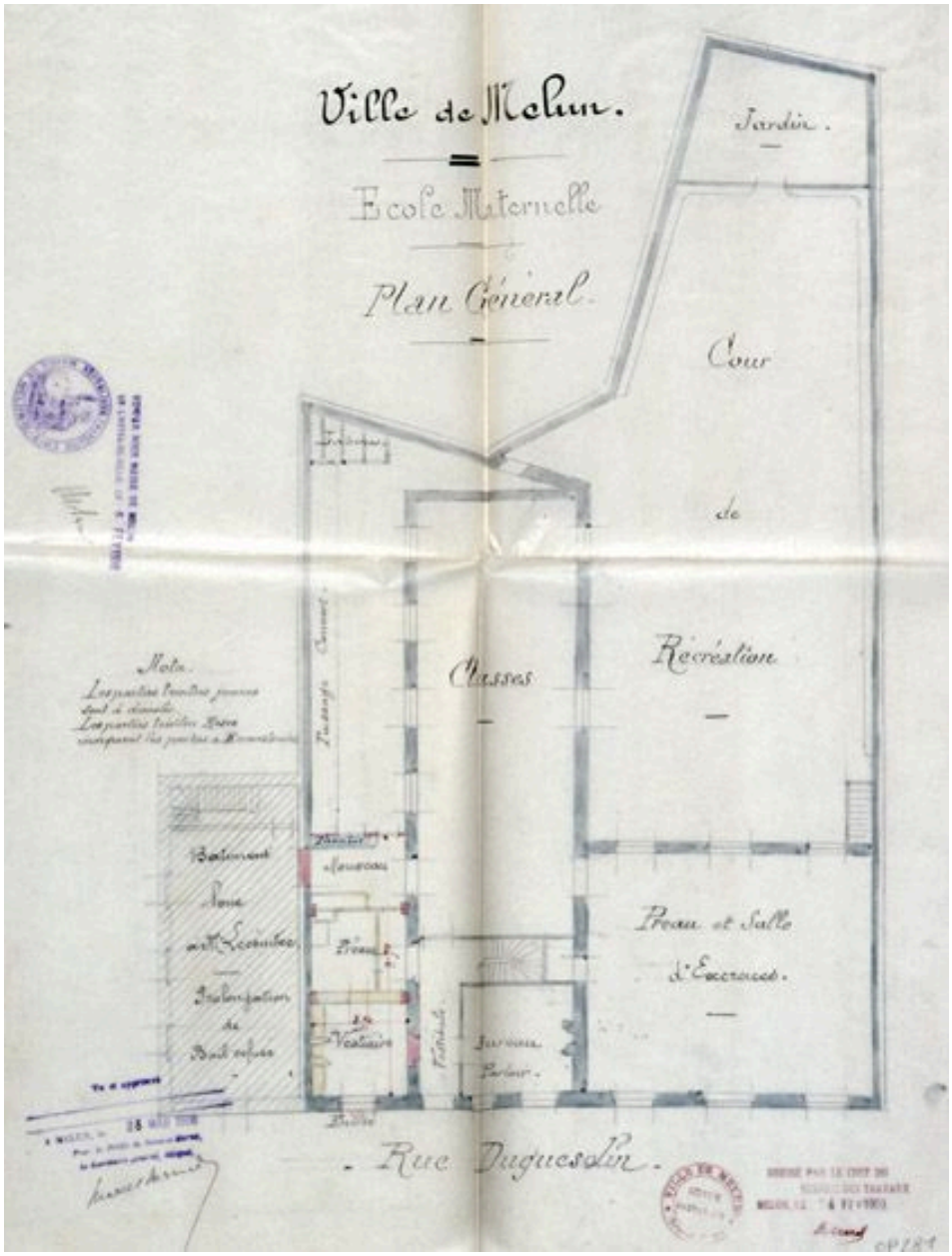

Plan au sol. Calque aquarellé, 4 février 1908. (AD Seine-et-Marne. Op 281)

IVR11_20067700310XA
Auteur de l'illustration : Philippe Ayrault
Date de prise de vue : 2006
(c) Région Ile-de-France - Inventaire général du patrimoine culturel ; (c) Conseil général de Seine-et-Marne
communication libre, reproduction soumise à autorisation

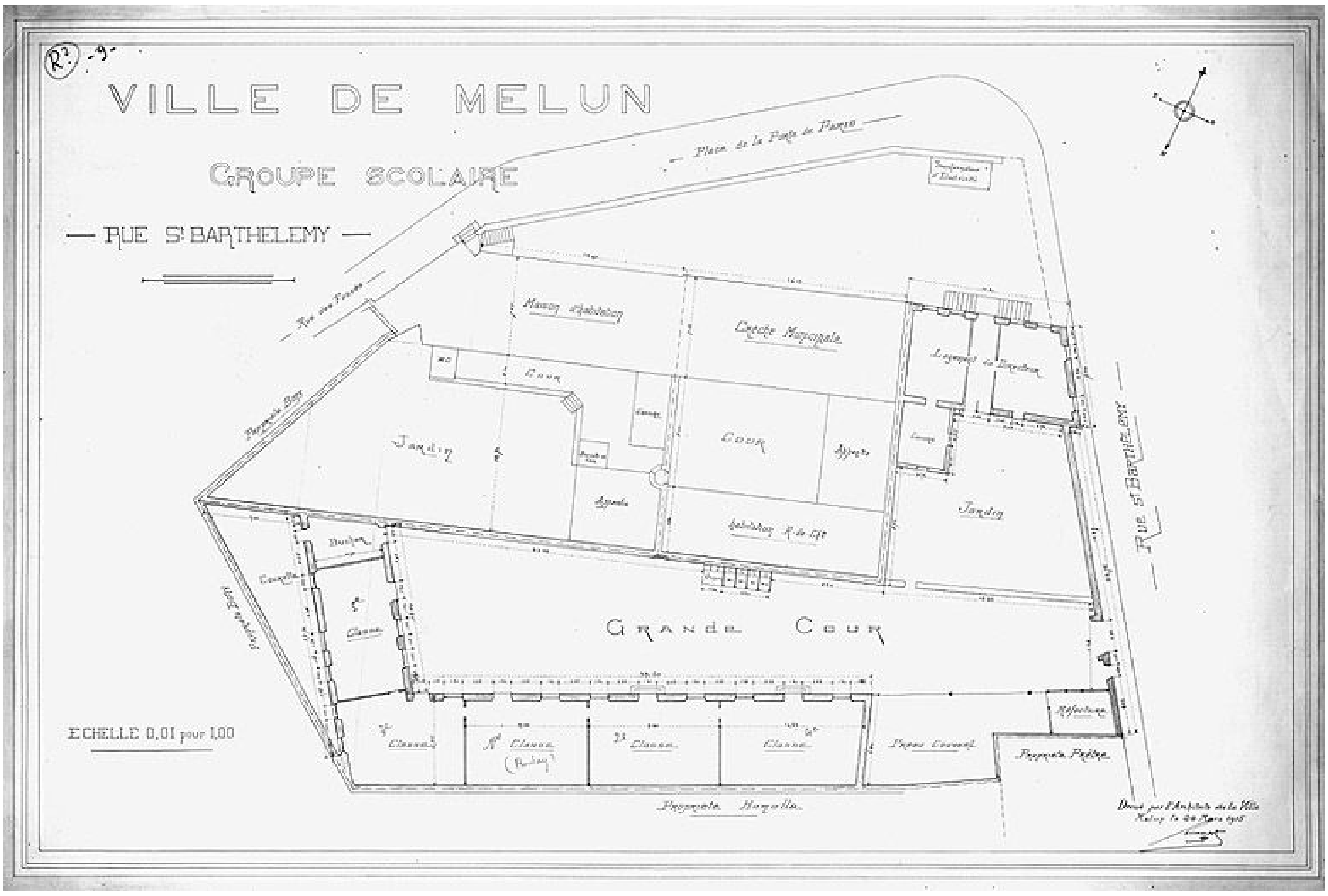

Plan. Papier, encre, 1915. (AM Melun. 1 Fi 2113)

IVR11_20047700524NUC
Auteur de l'illustration : Archives municipales de Melun (reproduction)
Auteur du document reproduit : Richardot (architecte de la ville)
Date de prise de vue : 2004
(c) Région Ile-de-France - Inventaire général du patrimoine culturel ; (c) Ville de Melun
communication libre, reproduction soumise à autorisation

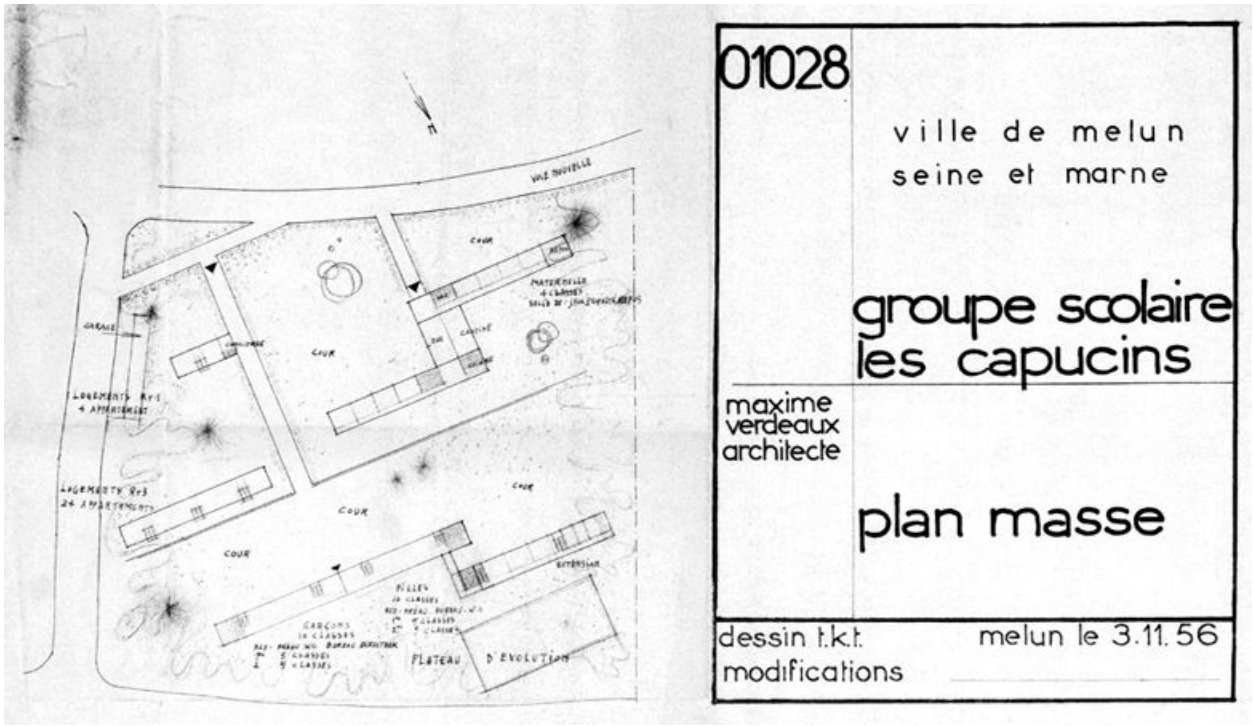

Plan masse. Tirage d'architecte, 1956. (AM Melun. 1 Fi 19)

IVR11_20047700260NUC
Auteur de l'illustration : Archives municipales de Melun (reproduction)
Auteur du document reproduit : Maxime (architecte) Verdeaux
Date de prise de vue : 2004
(c) Région Ile-de-France - Inventaire général du patrimoine culturel ; (c) Ville de Melun
communication libre, reproduction soumise à autorisation



Vue de la façade.

IVR11_20037700127X
Auteur de l'illustration : Stéphane Asseline
Date de prise de vue : 2003
(c) Région Ile-de-France - Inventaire général du patrimoine culturel
communication libre, reproduction soumise à autorisation

Vue d'ensemble.

IVR11_20067700042VA
Auteur de l'illustration : Stéphane Asseline
Date de prise de vue : 2006
(c) Région Ile-de-France - Inventaire général du patrimoine culturel
communication libre, reproduction soumise à autorisation

Statue de Vulcain, à l'entrée de l'établissement.

IVR11_20067700044VA
Auteur de l'illustration : Stéphane Asseline
Date de prise de vue : 2006
(c) Région Ile-de-France - Inventaire général du patrimoine culturel
communication libre, reproduction soumise à autorisation