

Île-de-France, Seine-et-Marne
Moret-Loing-et-Orvanne
route de Saint-Mammès

Moret-sur-Loing - Carrière de calcaire et fours à chaux de Moret

Références du dossier

Numéro de dossier : IA77000889

Date(s) de rédaction : 2015

Cadre de l'étude : patrimoine industriel enquête partielle, patrimoine industriel communes de la vallée de la Seine en Seine-et-Marne

Degré d'étude : étudié

Désignation

Dénomination : carrière

Parties constituantes non étudiées : carrière, aire de concassage, transformateur, four à chaux, magasin industriel, logement d'ouvriers, logement patronal

Compléments de localisation

anciennement commune de Moret-sur-Loing

Milieu d'implantation :

Réseau hydrographique : le Loing

Références cadastrales : . 2014 A 773, 774, 776, 782, 783, 784, 785, 792, 794, 795, 828, 841, 842, 843, 879, 886, 888, 889, 914

Historique

Léopold Lioret (1851) ; Dansette (1882-1901) ; Adrien Bonhomme (1901-1911) ; Joseph Prévost (1911-1937) ; Joseph Prévost et Cie SCA (1937-1939) ; Société des des Chaux et Matériaux de Moret, SARL, Gillon directeur (1939-1974) ; Société des chaux de Boran (1974-1977) ; fermeture en 1977.

Période(s) principale(s) : limite 18e siècle 19e siècle, 19e siècle, 20e siècle

Dates : 1798, 1805, 1824, 1836, 1868, 1917, 1938

Description

1851, 1911, 1938, 1950, 1970 (phases d'extension de la carrière de pierre calcaire) ; 1851 (3 fours à plâtre Lioret aujourd'hui détruits) ; après 1882 (batterie de 5 fours à chaux longeant à route de Saint-Mammès, maison du directeur face aux fours) ; 1911 (Joseph Prévost fait construire un nouveau four dans la continuité des 5 premiers, au N-O) ; 1911-1939 (plateforme de concassage, tour de concassage aujourd'hui à l'état de vestige, poste électrique) ; après 1939 (seconde tour de concassage aujourd'hui à l'état de vestige, entrepôts, ateliers, magasins et logements le long de la route de Saint-Mammès, au Sud) ; 1968 (four vertical 50t/j aujourd'hui détruit).

Éléments descriptifs

Matériau(x) du gros-oeuvre, mise en oeuvre et revêtement : calcaire ; métal ; moellon

Statut, intérêt et protection

Statut de la propriété : propriété privée

Illustrations



Vue générale depuis le Loing.
Phot. Philippe Ayrault
IVR11_20087701082NUC4A

Vue extérieure. Batterie de
fours à chaux longeant la
route de Saint Mammès.
Phot. Philippe Ayrault
IVR11_20087701083NUC4A



Vue intérieure.
Phot. Philippe Ayrault
IVR11_20087701084NUC4A

Vue intérieure des
vestiges des fours à chaux.
Phot. Philippe Ayrault
IVR11_20087701085NUC4A

Vue intérieure d'une pièce voûtée.
Phot. Philippe Ayrault
IVR11_20087701086NUC4A

Vue intérieure d'une pièce voûtée.
Phot. Philippe Ayrault
IVR11_20087701087NUC4A

Vue intérieure d'un four à chaux.
Phot. Philippe Ayrault
IVR11_20087701088NUC4A

Vue extérieure des vestiges
des bâtiments détruits.
Phot. Philippe Ayrault
IVR11_20087701089NUC4A

Vue extérieure.
Phot. Philippe Ayrault
IVR11_20087701090NUC4A

Vue extérieure des vestiges
des bâtiments détruits.
Phot. Philippe Ayrault
IVR11_20087701091NUC4A

Vue extérieure des vestiges
des bâtiments détruits.
Phot. Philippe Ayrault
IVR11_20087701092NUC4A

Vue extérieure des vestiges
des bâtiments détruits.
Phot. Philippe Ayrault
IVR11_20087701093NUC4A

Vue extérieure des vestiges
des bâtiments détruits.
Phot. Philippe Ayrault
IVR11_20087701094NUC4A

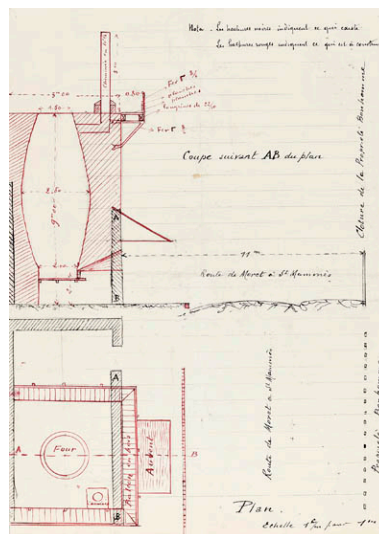
Vue extérieure des vestiges
des bâtiments détruits.
Phot. Philippe Ayrault
IVR11_20087701095NUC4A

Vue extérieure des vestiges
des bâtiments détruits.
Phot. Philippe Ayrault
IVR11_20087701096NUC4A




Vue extérieure des vestiges
des bâtiments détruits.
Phot. Philippe Ayrault

Vue extérieure des vestiges
des bâtiments détruits.
Phot. Philippe Ayrault
IVR11_20087701098NUC4A



Plan. Coupe suivant AB.
IVR11_20147700177NUC4A

IVR11_20087701097NUC4A



Consturction d'un nouveau four a chaux. Plan d'enquete.
IVR11_20147700176NUC4A

Vue extérieure des vestiges des bâtiments détruits. Graffiti.
Phot. Philippe Ayrault
IVR11_20087701101NUC4A

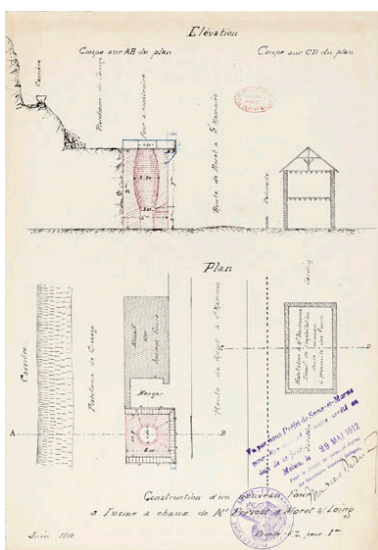
Vue extérieure des vestiges des bâtiments détruits. Graffiti.
Phot. Philippe Ayrault
IVR11_20087701102NUC4A

Vue extérieure des vestiges des bâtiments détruits. Graffiti.
Phot. Philippe Ayrault
IVR11_20087701103NUC4A



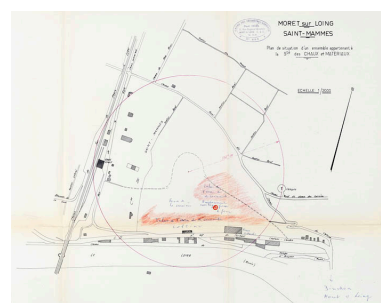
Vue extérieure des vestiges des bâtiments détruits. Poste électrique. Graffiti.
Phot. Philippe Ayrault
IVR11_20087701099NUC4A

Vue extérieure des vestiges des bâtiments détruits. Graffiti.
Phot. Philippe Ayrault
IVR11_20087701104NUC4A



Plan. Construction d'un nouveau four a l'usine a chaux de Monsieur Prevost. 29 mai 1912.
IVR11_20147700175NUC4A

Vue extérieure des vestiges des bâtiments détruits. Graffiti.
Phot. Philippe Ayrault
IVR11_20087701100NUC4A



Plan de situation d'un ensemble appartenant a la Société des chaux et matériaux.
IVR11_20147700174NUC4A



Plan.
IVR11_20147700120NUC4A

Auteur(s) du dossier : Nicolas Pierrot
Copyright(s) : (c) Région Ile-de-France - Inventaire général du patrimoine culturel ; (c) Conseil départemental de Seine-et-Marne



Vue générale depuis le Loing.

IVR11_20087701082NUC4A

Auteur de l'illustration : Philippe Ayrault

Date de prise de vue : 2008

(c) Philippe Ayrault, Région Île-de-France
communication libre, reproduction soumise à autorisation

Vue extérieure. Batterie de fours à chaux longeant la route de Saint Mammès.

IVR11_20087701083NUC4A

Auteur de l'illustration : Philippe Ayrault

Date de prise de vue : 2008

(c) Philippe Ayrault, Région Île-de-France

communication interdite, reproduction interdite



Vue intérieure.

IVR11_20087701084NUC4A

Auteur de l'illustration : Philippe Ayrault

Date de prise de vue : 2008

(c) Philippe Ayrault, Région Île-de-France

communication libre, reproduction soumise à autorisation

Vue interieure des vestiges des fours a chaux.

IVR11_20087701085NUC4A

Auteur de l'illustration : Philippe Ayrault

Date de prise de vue : 2008

(c) Philippe Ayrault, Région Île-de-France
communication interdite, reproduction interdite

Vue intérieure d'un piece voutée.

IVR11_20087701086NUC4A

Auteur de l'illustration : Philippe Ayrault

Date de prise de vue : 2008

(c) Philippe Ayrault, Région Île-de-France
communication interdite, reproduction interdite

Vue intérieure d'une pièce voutée.

IVR11_20087701087NUC4A

Auteur de l'illustration : Philippe Ayrault

Date de prise de vue : 2008

(c) Philippe Ayrault, Région Île-de-France
communication interdite, reproduction interdite

Vue interieure d'un four a chaux.

IVR11_20087701088NUC4A

Auteur de l'illustration : Philippe Ayrault

Date de prise de vue : 2008

(c) Philippe Ayrault, Région Île-de-France
communication interdite, reproduction interdite

Vue extérieure des vestiges des bâtiments détruits.

IVR11_20087701089NUC4A

Auteur de l'illustration : Philippe Ayrault

Date de prise de vue : 2008

(c) Philippe Ayrault, Région Île-de-France

communication interdite, reproduction interdite

Vue extérieure.

IVR11_20087701090NUC4A

Auteur de l'illustration : Philippe Ayrault

Date de prise de vue : 2008

(c) Philippe Ayrault, Région Île-de-France

communication interdite, reproduction interdite

Vue extérieure des vestiges des bâtiments détruits.

IVR11_20087701091NUC4A

Auteur de l'illustration : Philippe Ayrault

Date de prise de vue : 2008

(c) Philippe Ayrault, Région Île-de-France

communication interdite, reproduction interdite

Vue extérieure des vestiges des bâtiments détruits.

IVR11_20087701092NUC4A

Auteur de l'illustration : Philippe Ayrault

Date de prise de vue : 2008

(c) Philippe Ayrault, Région Île-de-France

communication interdite, reproduction interdite

Vue extérieure des vestiges des bâtiments détruits.

IVR11_20087701093NUC4A

Auteur de l'illustration : Philippe Ayrault

Date de prise de vue : 2008

(c) Philippe Ayrault, Région Île-de-France

communication interdite, reproduction interdite

Vue extérieure des vestiges des bâtiments détruits.

IVR11_20087701094NUC4A

Auteur de l'illustration : Philippe Ayrault

Date de prise de vue : 2008

(c) Philippe Ayrault, Région Île-de-France

communication interdite, reproduction interdite

Vue extérieure des vestiges des bâtiments détruits.

IVR11_20087701095NUC4A

Auteur de l'illustration : Philippe Ayrault

Date de prise de vue : 2008

(c) Philippe Ayrault, Région Île-de-France

communication interdite, reproduction interdite

Vue extérieure des vestiges des bâtiments détruits.

IVR11_20087701096NUC4A

Auteur de l'illustration : Philippe Ayrault

Date de prise de vue : 2008

(c) Philippe Ayrault, Région Île-de-France

communication interdite, reproduction interdite



Vue extérieure des vestiges des bâtiments détruits.

IVR11_20087701097NUC4A

Auteur de l'illustration : Philippe Ayrault

Date de prise de vue : 2008

(c) Philippe Ayrault, Région Île-de-France
communication libre, reproduction soumise à autorisation

Vue extérieure des vestiges des bâtiments détruits.

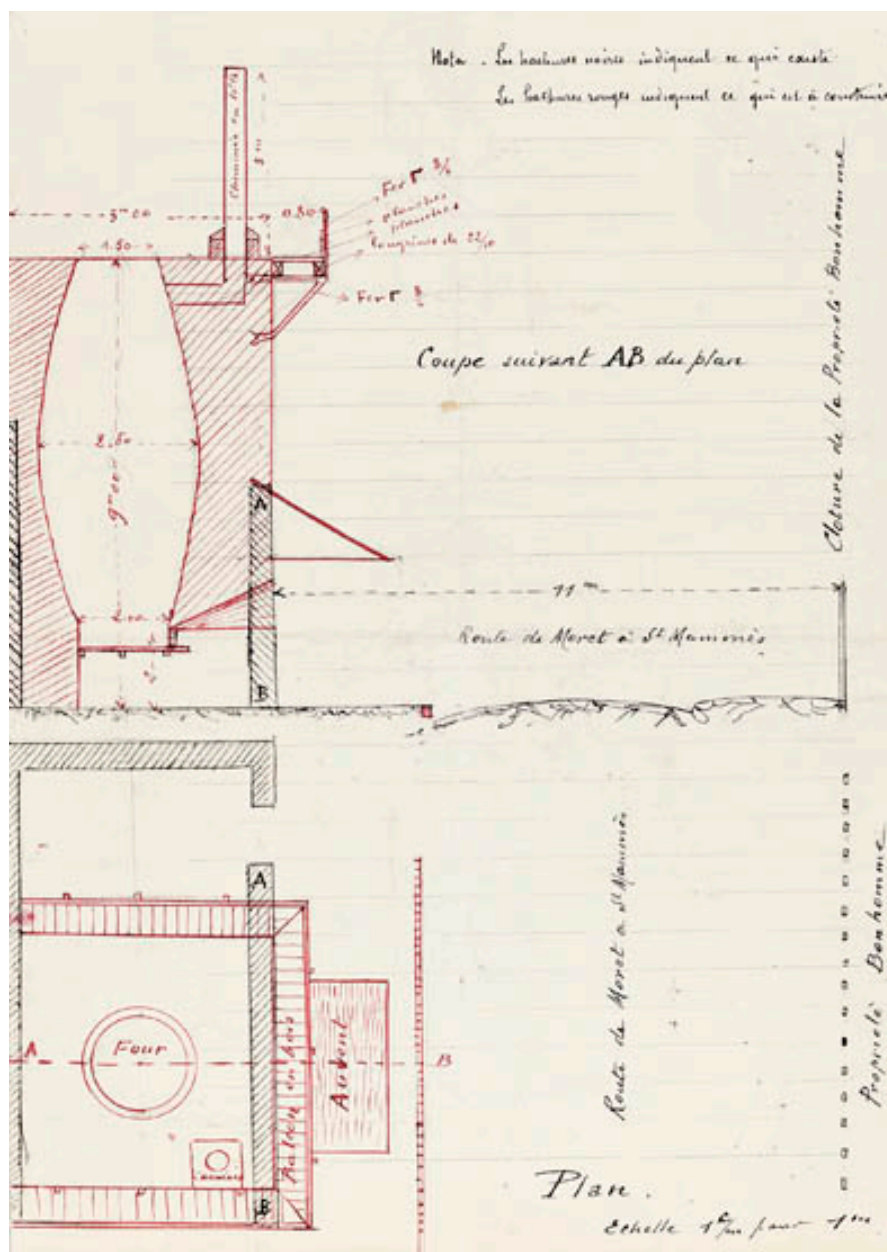
IVR11_20087701098NUC4A

Auteur de l'illustration : Philippe Ayrault

Date de prise de vue : 2008

(c) Philippe Ayrault, Région Île-de-France

communication interdite, reproduction interdite




Plan. Coupe suivant AB.

IVR11_20147700177NUC4A

Date de prise de vue : 2014

(c) Région Île-de-France (reproduction)

communication libre, reproduction soumise à autorisation (reproduction)



Construction d'un nouveau four à chaux. Plan d'enquête.

IVR11_20147700176NUC4A

Date de prise de vue : 2014

(c) Région Île-de-France (reproduction)

communication libre, reproduction soumise à autorisation (reproduction)

Vue extérieure des vestiges des bâtiments détruits. Graffiti.

IVR11_20087701101NUC4A

Auteur de l'illustration : Philippe Ayrault

Date de prise de vue : 2008

(c) Philippe Ayrault, Région Île-de-France
communication interdite, reproduction interdite

Vue extérieure des vestiges des bâtiments détruits. Graffiti.

IVR11_20087701102NUC4A

Auteur de l'illustration : Philippe Ayrault

Date de prise de vue : 2008

(c) Philippe Ayrault, Région Île-de-France
communication interdite, reproduction interdite

Vue extérieure des vestiges des bâtiments détruits. Graffiti.

IVR11_20087701103NUC4A

Auteur de l'illustration : Philippe Ayrault

Date de prise de vue : 2008

(c) Philippe Ayrault, Région Île-de-France

communication interdite, reproduction interdite

Vue extérieure des vestiges des bâtiments détruits. Graffiti.

IVR11_20087701104NUC4A

Auteur de l'illustration : Philippe Ayrault

Date de prise de vue : 2008

(c) Philippe Ayrault, Région Île-de-France

communication interdite, reproduction interdite

Vue extérieure des vestiges des bâtiments détruits. Graffiti.

IVR11_20087701100NUC4A

Auteur de l'illustration : Philippe Ayrault

Date de prise de vue : 2008

(c) Philippe Ayrault, Région Île-de-France
communication interdite, reproduction interdite



Vue extérieure des vestiges des bâtiments détruits. Poste électrique. Graffiti.

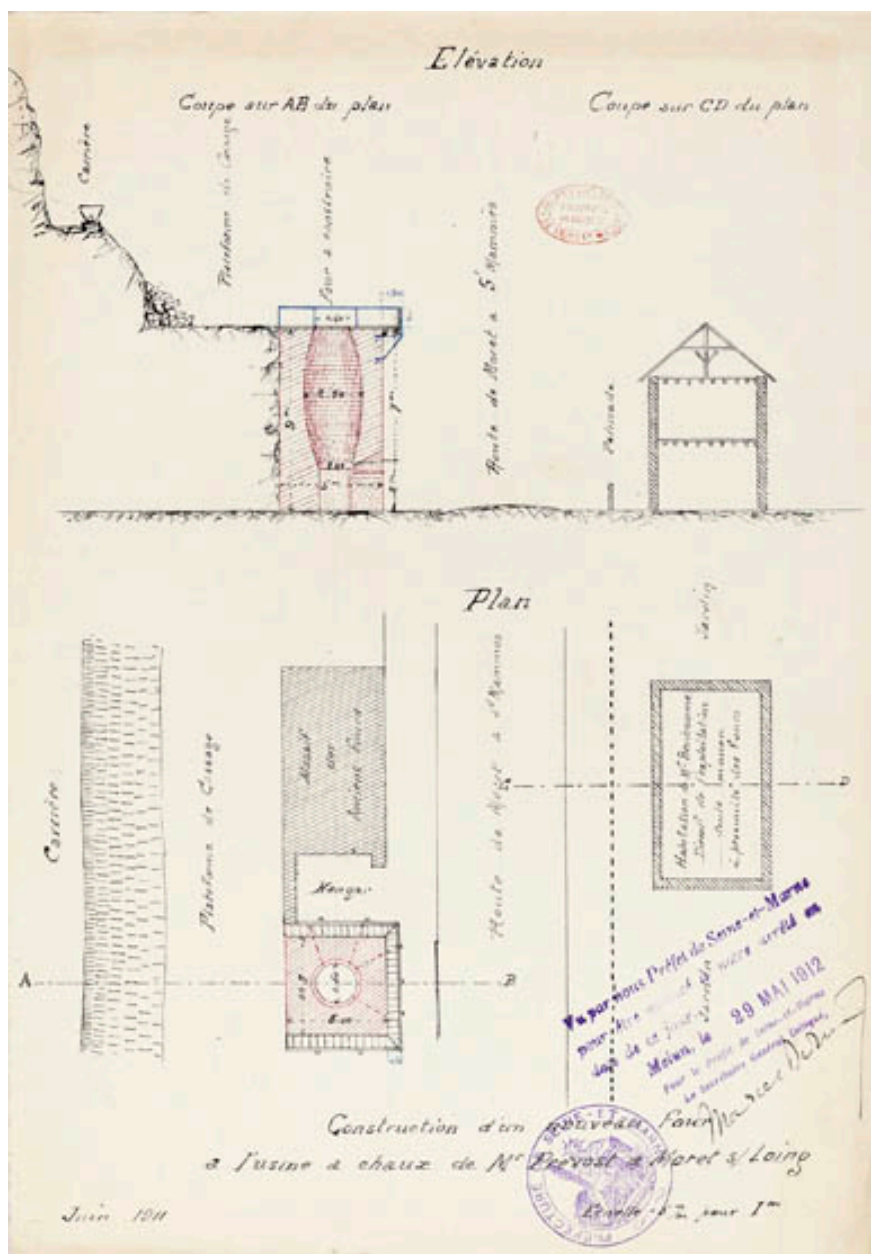
IVR11_20087701099NUC4A

Auteur de l'illustration : Philippe Ayrault

Date de prise de vue : 2008

(c) Philippe Ayrault, Région Île-de-France

communication libre, reproduction soumise à autorisation



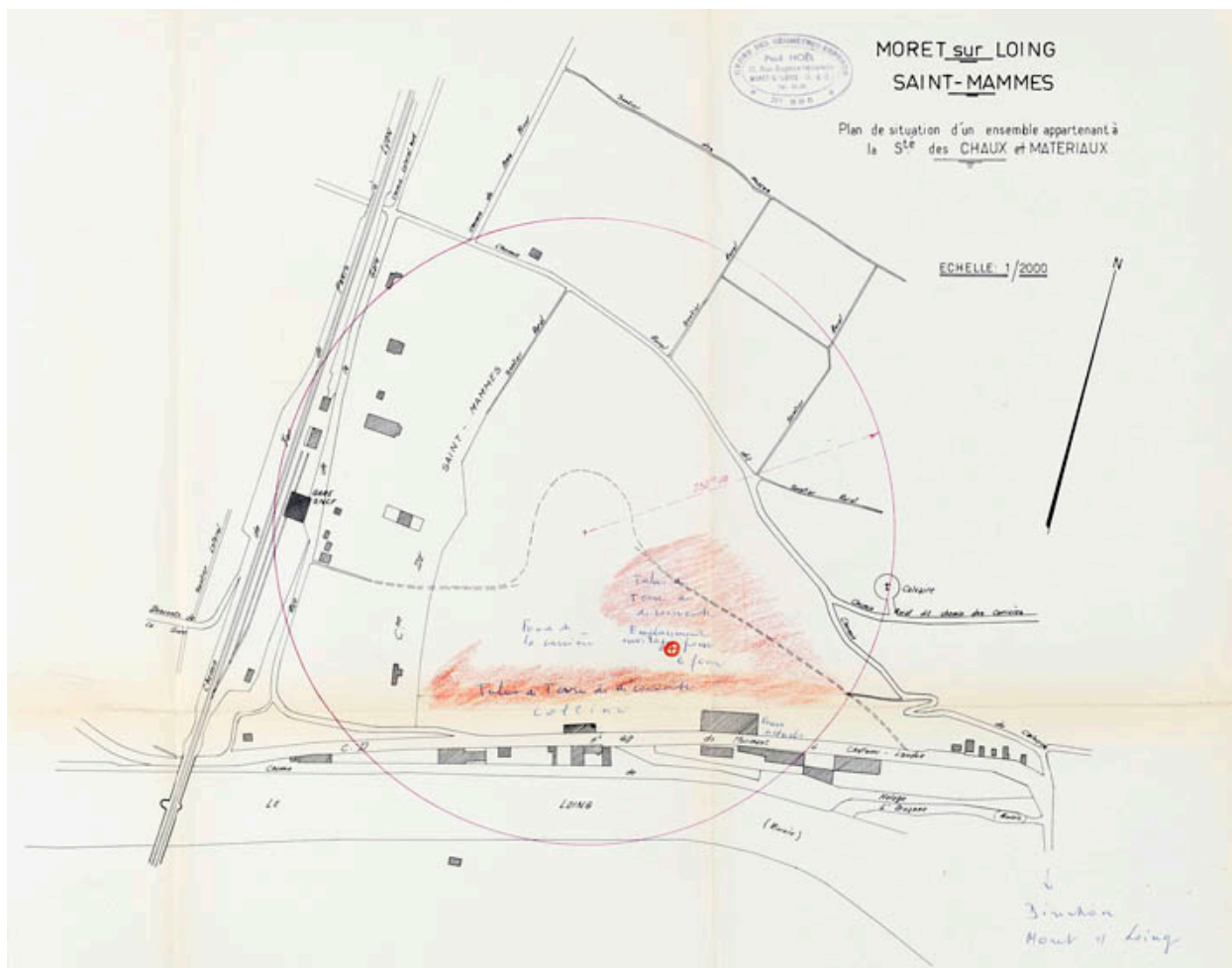
Plan. Construction d'un nouveau four a l'usine a chaux de Monsieur Prevost. 29 mai 1912.

IVR11_20147700175NUC4A

Date de prise de vue : 2014

(c) Région Île-de-France (reproduction)

communication libre, reproduction soumise à autorisation (reproduction)



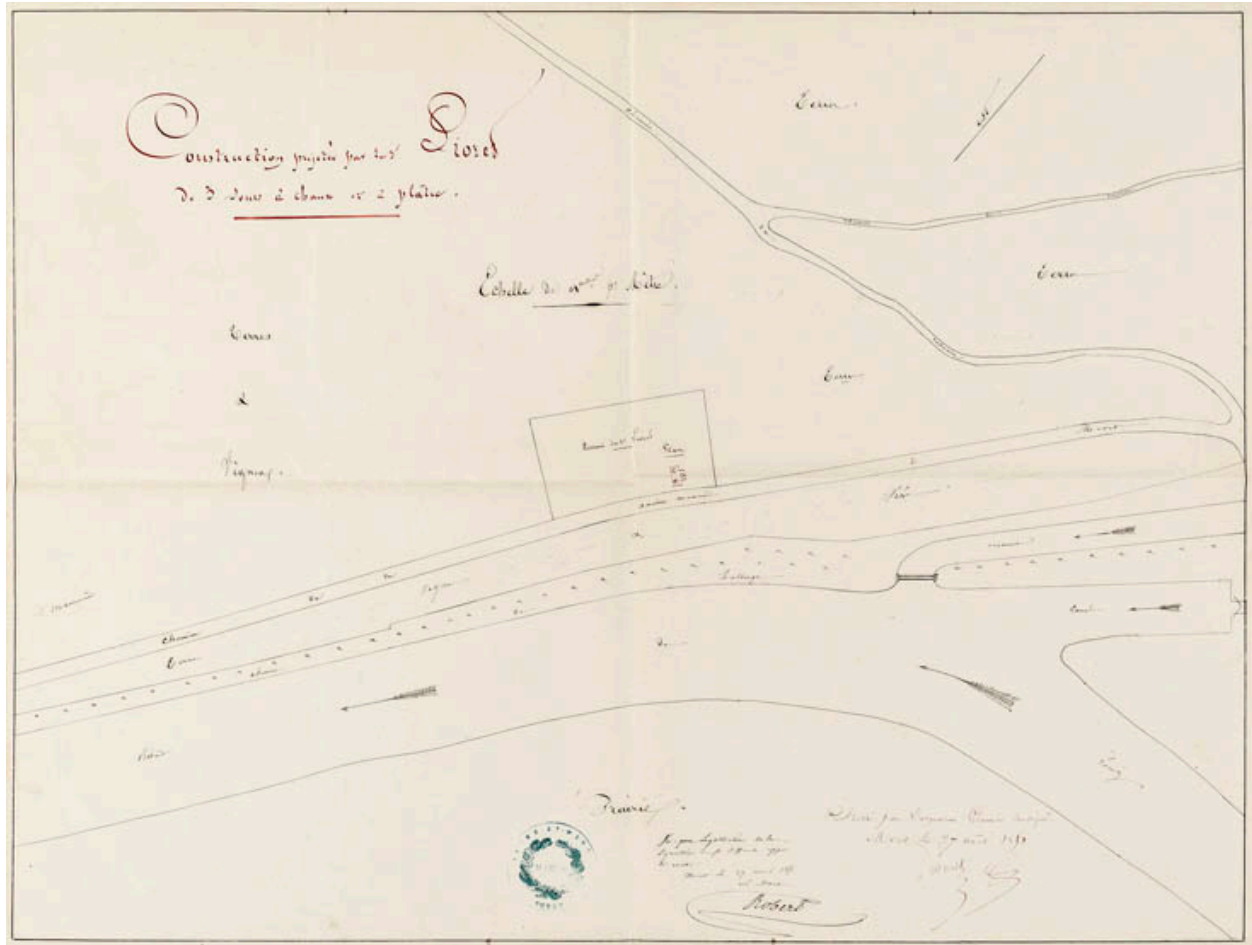
Plan de situation d'un ensemble appartenant à la Société des chaux et matériaux.

IVR11_20147700174NUC4A

Date de prise de vue : 2014

(c) Région Île-de-France (reproduction)

communication libre, reproduction soumise à autorisation (reproduction)



Plan.

IVR11_20147700120NUC4A

Date de prise de vue : 2014

(c) Région Île-de-France (reproduction)

communication libre, reproduction soumise à autorisation (reproduction)