Île-de-France, Seine-et-Marne
Melun
Boulevard Aristide Briand

boulevard de la République (actuellement boulevard Aristide-Briand)

Références du dossier

Numéro de dossier : IA77000559
Date de l'enquête initiale : 2004
Date(s) de rédaction : 2007
Cadre de l'étude : inventaire topographique
Degré d'étude : étudié

Désignation

Dénomination : boulevard
Appellation : boulevard de la République

Compléments de localisation

Milieu d'implantation : en ville
Références cadastrales : . 1985 AH non cadastré

Historique

Le boulevard de la République (actuel boulevard Aristide-Briand) est percé en 1900 pour relier les nouvelles casernes à la Seine. Ce nouvel axe, large de 15 m et long d'un km, descend en courbe jusqu'au fleuve. Il mord sur deux des principaux parcs de Melun, l'un privé, l'autre appartenant à la préfecture. Le percement s'accompagne d'un lotissement qui, contrairement à celui du quartier Saint-Ambroise mené par la ville à la même époque (dossier IA77000438), ne semble pas avoir donné lieu à un cahier des charges cohérent. Les premières habitations sont élevées dès le début du 20e siècle (voir dossier IA77000541), mais la construction de maisons se poursuit jusque pendant l'entre-deux-guerres, avec une prédominance du pavillonnaire dans la partie haute du boulevard. La création des nouvelles casernes a ainsi entraîné l'urbanisation des la frange ouest du territoire communal. Une partie des villas est édifiée aux franges du parc de la préfecture, sur un niveau nettement plus haut que les autres maisons (Fig.2).

Période(s) principale(s) : 1er quart 20e siècle
Dates : 1900 (daté par travaux historiques)
Auteur(s) de l'oeuvre : maître d'oeuvre inconnu ()

Statut, intérêt et protection

Statut de la propriété : propriété publique, propriété privée

Liens web

- /dossinventaire/pdf/IA77000559.pdf : /dossinventaire/pdf/IA77000559.pdf

Illustrations



Vue du boulevard de la République (actuellement boulevard Aristide-Briand) au début du 20e siècle. Carte postale. (BM Melun)
Phot. Philippe Ayrault
IVR11_20027701244XB

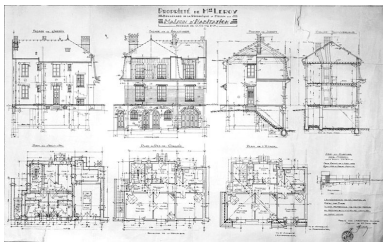

Projet pour la propriété de Mme. Leroy, boulevard de la République (actuellement 5bis boulevard Aristide-Briand), 27 mars 1930. (AM Melun. 1 Fi 1253)
Phot. Archives municipales de Melun (reproduction),
Autr. Putois (architecte)
IVR11_20047700345NUC

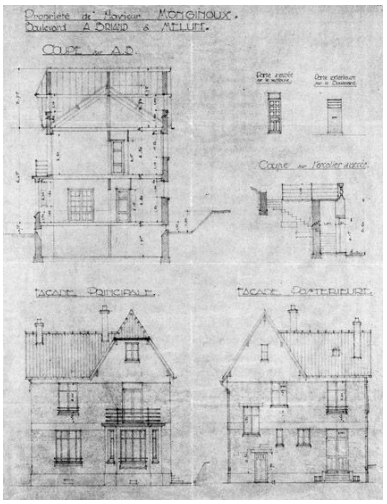

Projet pour la propriété de M. Monginoux, boulevard Aristide-Briand, 1936 (24 juin). (AM Melun. 1 Fi 1267)
Phot. Archives municipales de Melun (reproduction)
IVR11_20047700348NUC

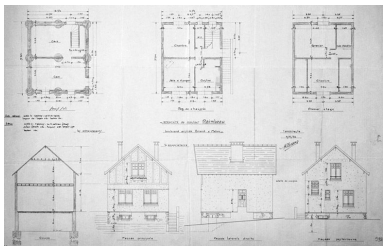

Exemple de pavillon construit sur le boulevard pendant l'entre-deux-guerres : projet de l'architecte R. Leroux pour M. Raimbeau (1936). (AM Melun. 1 Fi 999)
Phot. Archives municipales de Melun (reproduction),
Autr. R. (architecte) Leroux
IVR11_20047700315NUC

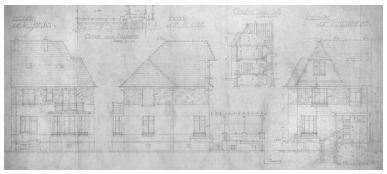

Projet de l'architecte J. Tricard pour la maison de M. Alloncle, boulevard Aristide-Briand (1937). (AM Melun. 1 Fi 927)
Phot. Philippe Ayrault
IVR11_20027700194X

Maisons en série aux n° 34-40 du boulevard Aristide-Briand, début du 20e siècle.
Phot. Stéphane Asseline
IVR11_20047700259XA

Maisons aux n° 10-12, boulevard Aristide-Briand, édifiées en surplomb de la voirie. Celle de droite date de 1936 (AM Melun, 1 Fi 1267).
Phot. Stéphane Asseline
IVR11_20027700878XA

Auteur(s) du dossier : Judith Förstel
Copyright(s) : (c) Région Ile-de-France - Inventaire général du patrimoine culturel



Vue du boulevard de la République (actuellement boulevard Aristide-Briand) au début du 20e siècle. Carte postale. (BM Melun)

IVR11_20027701244XB
Auteur de l'illustration : Philippe Ayrault
Date de prise de vue : 2002
(c) Région Ile-de-France - Inventaire général du patrimoine culturel ; (c) Ville de Melun
communication libre, reproduction soumise à autorisation

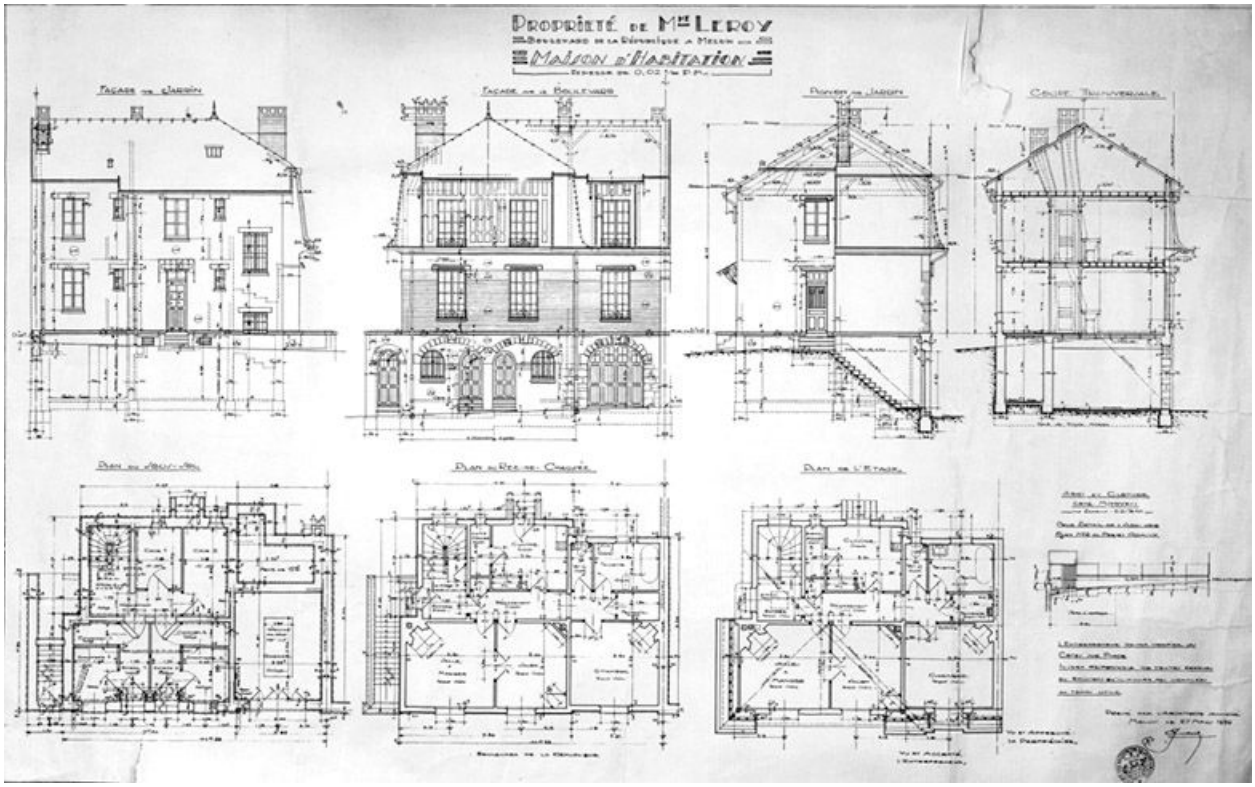

Projet pour la propriété de Mme. Leroy, boulevard de la République (actuellement 5bis boulevard Aristide-Briand), 27 mars 1930. (AM Melun. 1 Fi 1253)

IVR11_20047700345NUC
Auteur de l'illustration : Archives municipales de Melun (reproduction)
Auteur du document reproduit : Putois (architecte)
Date de prise de vue : 2004
(c) Région Ile-de-France - Inventaire général du patrimoine culturel ; (c) Ville de Melun
communication libre, reproduction soumise à autorisation

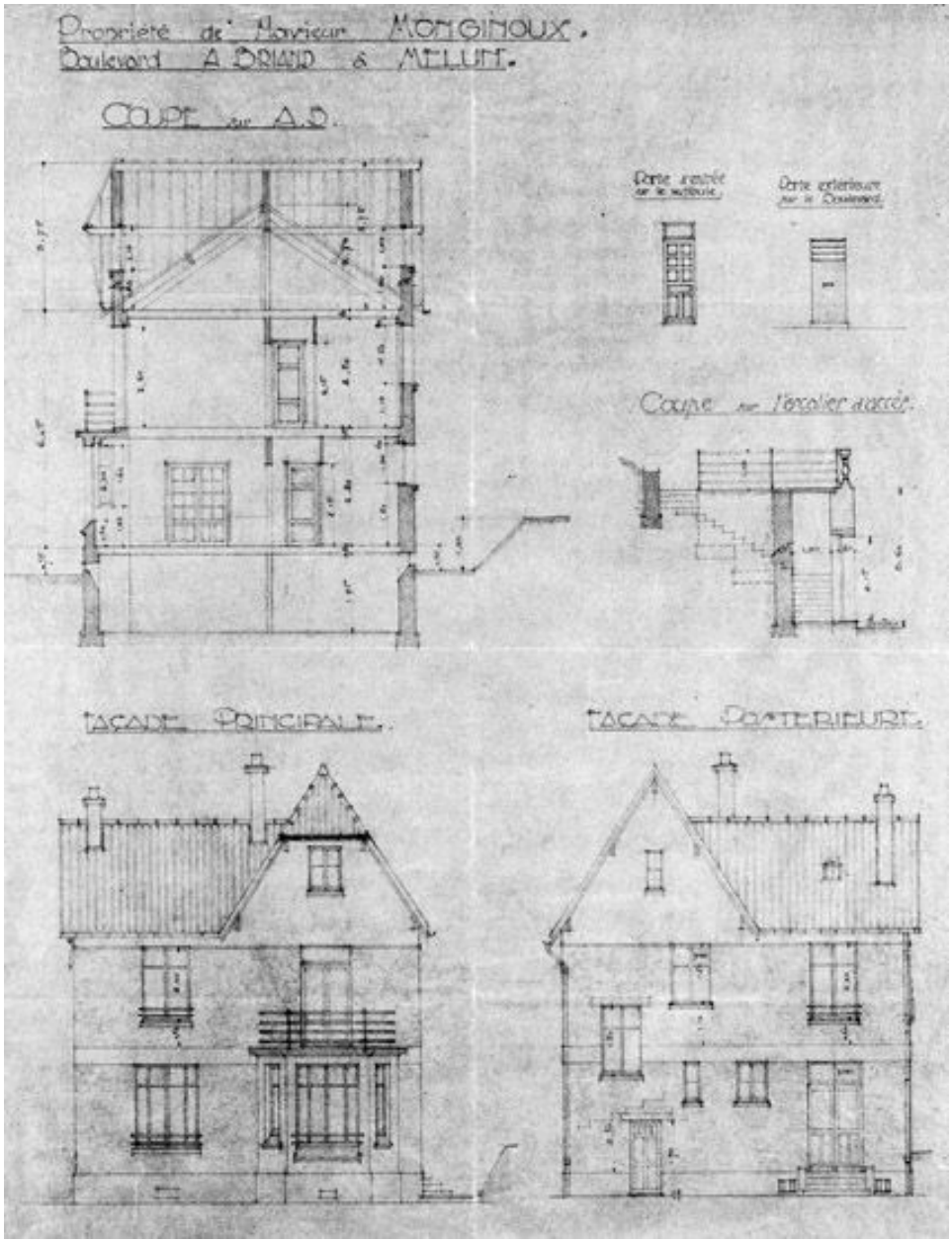

Projet pour la propriété de M. Monginoux, boulevard Aristide-Briand, 1936 (24 juin). (AM Melun. 1 Fi 1267)

IVR11_20047700348NUC
Auteur de l'illustration : Archives municipales de Melun (reproduction)
Date de prise de vue : 2004
(c) Région Ile-de-France - Inventaire général du patrimoine culturel ; (c) Ville de Melun
communication libre, reproduction soumise à autorisation

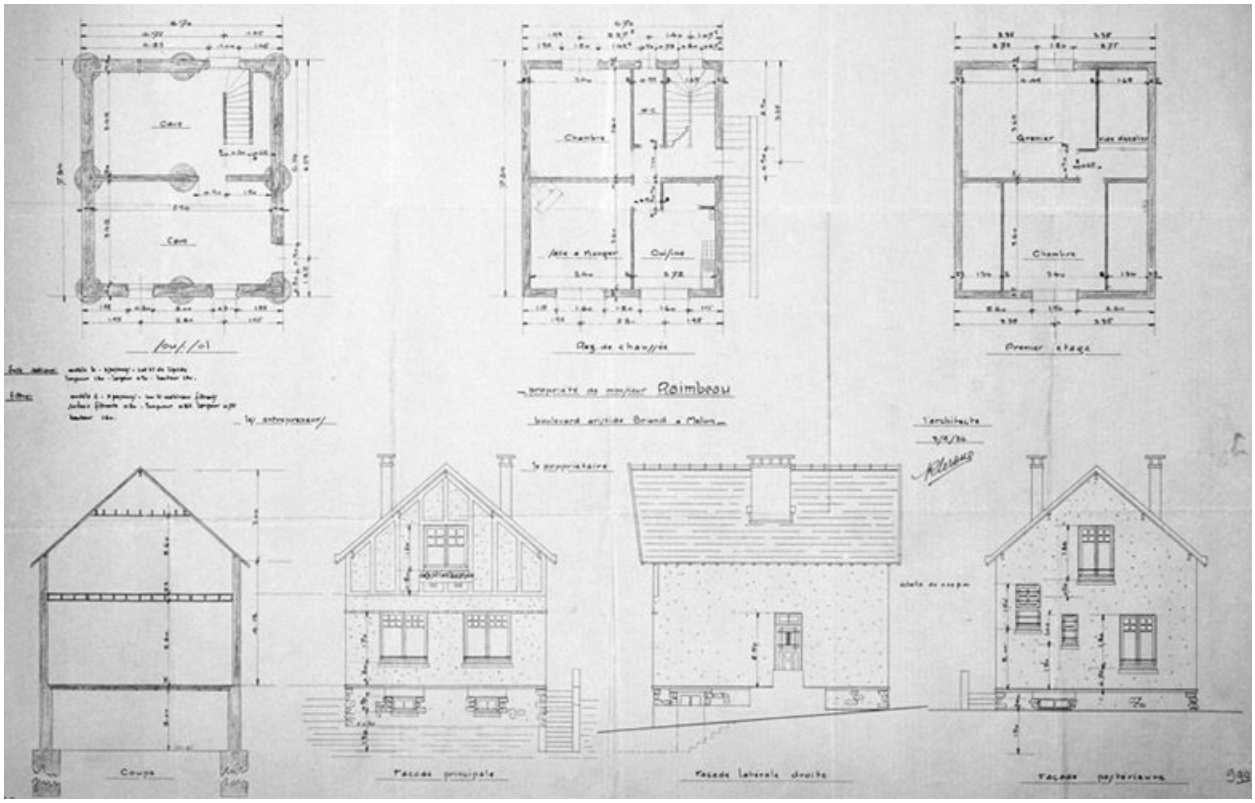

Exemple de pavillon construit sur le boulevard pendant l'entre-deux-guerres : projet de l'architecte R. Leroux pour M. Raimbeau (1936). (AM Melun. 1 Fi 999)

IVR11_20047700315NUC
Auteur de l'illustration : Archives municipales de Melun (reproduction)
Auteur du document reproduit : R. (architecte) Leroux
Date de prise de vue : 2004
(c) Région Ile-de-France - Inventaire général du patrimoine culturel ; (c) Ville de Melun
communication libre, reproduction soumise à autorisation

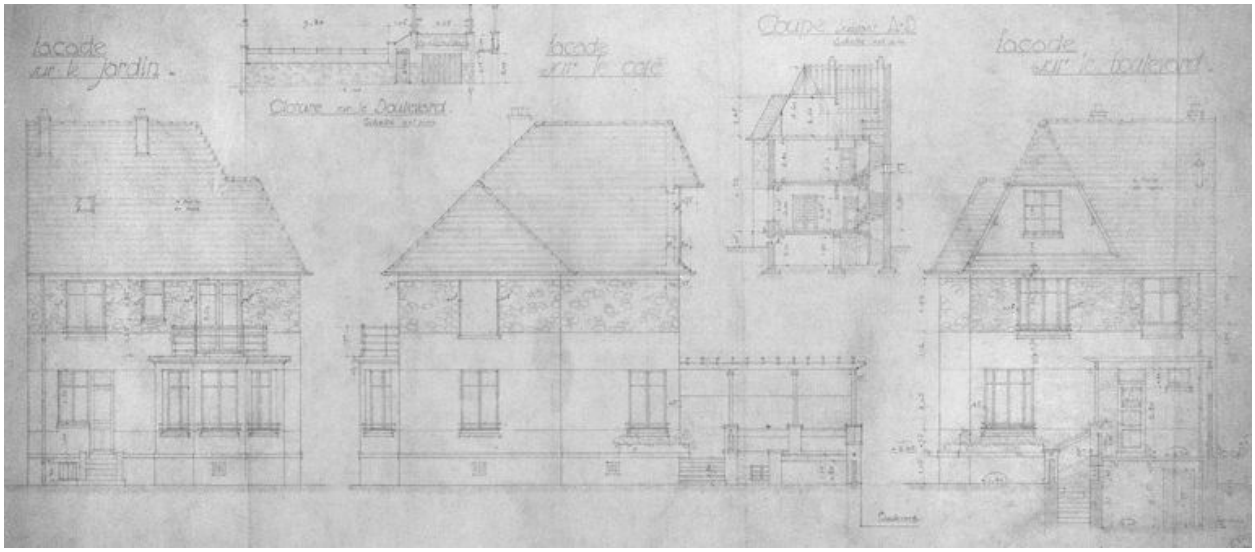

Projet de l'architecte J. Tricard pour la maison de M. Alloncle, boulevard Aristide-Briand (1937). (AM Melun. 1 Fi 927)

IVR11_20027700194X
Auteur de l'illustration : Philippe Ayrault
Date de prise de vue : 2002
(c) Région Ile-de-France - Inventaire général du patrimoine culturel ; (c) Ville de Melun
communication libre, reproduction soumise à autorisation

Maisons en série aux n° 34-40 du boulevard Aristide-Briand, début du 20e siècle.

IVR11_20047700259XA
Auteur de l'illustration : Stéphane Asseline
Date de prise de vue : 2004
(c) Région Ile-de-France - Inventaire général du patrimoine culturel
communication libre, reproduction soumise à autorisation

Maisons aux n° 10-12, boulevard Aristide-Briand, édifiées en surplomb de la voirie. Celle de droite date de 1936 (AM Melun, 1 Fi 1267).

IVR11_20027700878XA
Auteur de l'illustration : Stéphane Asseline
Date de prise de vue : 2002
(c) Région Ile-de-France - Inventaire général du patrimoine culturel
communication libre, reproduction soumise à autorisation