

Île-de-France, Val-de-Marne  
Champigny-sur-Marne  
62 rue Guy Moquet

## Usine de Chaux

### Références du dossier

Numéro de dossier : IA94000586  
Date de l'enquête initiale : 1986  
Date(s) de rédaction : 1987  
Cadre de l'étude : inventaire topographique , patrimoine industriel  
Degré d'étude : étudié

### Désignation

Dénomination : usine de chaux  
Parties constituantes non étudiées : cour, logement, four industriel, cheminée d'usine

### Compléments de localisation

Milieu d'implantation : en ville  
Références cadastrales : 1984, BS, 65

### Historique

Four à chaux 18e siècle ?, figurant sur le cadastre de 1810 ; encore en activité en 1900.  
Période(s) principale(s) : 18e siècle (?)  
Auteur(s) de l'oeuvre : maître d'oeuvre inconnu ()

### Description

#### Éléments descriptifs

Matériau(x) du gros-oeuvre, mise en oeuvre et revêtement : enduit  
Type(s) de couverture : toit à longs pans ; pignon couvert

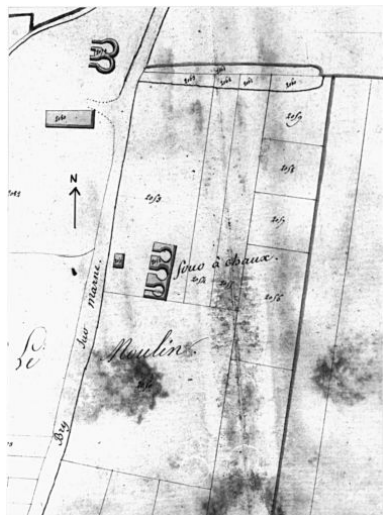
#### Typologies et état de conservation

État de conservation : détruit

### Liens web

- </dossinventaire/htm/IA00049956/index.htm> : </dossinventaire/htm/IA00049956/index.htm>


## Illustrations



Cadastré, section B, feuille 4. 1810.  
Phot. Christian Décamps  
IVR11\_19859400960X



Plan. 1900. Tiré de : Atlas de  
la Seine. (BHVP. F° AT 46)  
Phot. Philippe Rivière  
IVR11\_19869400229X



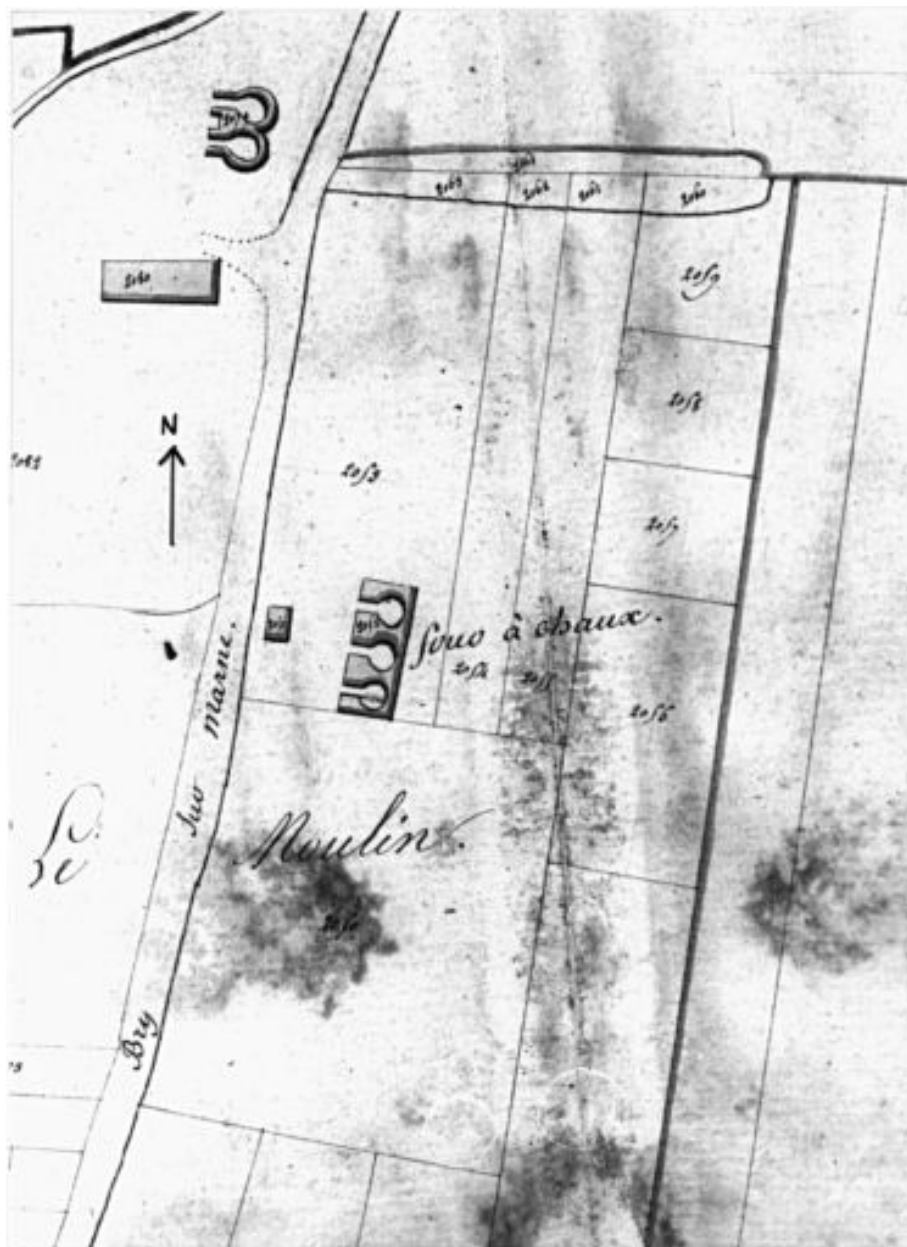
Vue de situation. Dessin  
aquarellé, vers 1885. (AD  
Val-de-Marne. Série Fi)  
Phot. Laurent Kruszyk,  
Autr. Albert (peintre) Capaul  
IVR11\_20069400654XA



Vue rapprochée. Dessin  
aquarellé, vers 1885. (AD  
Val-de-Marne. Série Fi)  
Phot. Laurent Kruszyk,  
Autr. Albert (peintre) Capaul  
IVR11\_20069400655XA

Auteur(s) du dossier : Marie-Agnès Férault

Copyright(s) : (c) Région Ile-de-France - Inventaire général du patrimoine culturel



Cadastre, section B, feuille 4. 1810.

IVR11\_19859400960X

Auteur de l'illustration : Christian Décamps

Date de prise de vue : 1985

(c) Région Ile-de-France - Inventaire général du patrimoine culturel  
communication libre, reproduction soumise à autorisation




Plan. 1900. Tiré de : Atlas de la Seine. (BHVP. F° AT 46)

IVR11\_19869400229X

Auteur de l'illustration : Philippe Rivière

Date de prise de vue : 1986

(c) Région Ile-de-France - Inventaire général du patrimoine culturel ; (c) Ville de Paris  
communication libre, reproduction soumise à autorisation



Vue de situation. Dessin aquarellé, vers 1885. (AD Val-de-Marne. Série Fi)

IVR11\_20069400654XA

Auteur de l'illustration : Laurent Kruszyk

Auteur du document reproduit : Albert (peintre) Capaul

Date de prise de vue : 2006

(c) Région Ile-de-France - Inventaire général du patrimoine culturel ; (c) Conseil général du Val-de-Marne  
communication libre, reproduction soumise à autorisation



Vue rapprochée. Dessin aquarellé, vers 1885. (AD Val-de-Marne. Série Fi)

IVR11\_20069400655XA

Auteur de l'illustration : Laurent Kruszyk

Auteur du document reproduit : Albert (peintre) Capaul

Date de prise de vue : 2006

(c) Région Ile-de-France - Inventaire général du patrimoine culturel ; (c) Conseil général du Val-de-Marne  
communication libre, reproduction soumise à autorisation