Île-de-France, Val-d'Oise
Écouen

Présentation de l'étude d'Ecouen

Références du dossier

Numéro de dossier : IA95000423
Date de l'enquête initiale : 2016
Date(s) de rédaction : 2019
Cadre de l'étude : inventaire topographique

Désignation

Aires d'études : Ecouen
Milieu d'implantation :

Présentation

L'inventaire du patrimoine de la ville d'Ecouen, réalisé en partenariat avec le CAUE du Val d'Oise et en convention avec la ville, a été mené en 2016-2017 par Judith Förstel, conservateur du patrimoine au service Patrimoines et Inventaire de la région Île-de-France, Jean-Bernard Vialles, photographe au sein du même service, et Chantal Ausseur-Dolléans, architecte-urbaniste au CAUE du Val d'Oise, avec le concours de nos stagiaires Laila Benchraa, Lucile Chamignon, Justine Croutelle, Flora David, Franck Joubin, Louis Ville. L'étude a été conduite selon la méthodologie de l'inventaire topographique. Cette méthode implique notamment un repérage sur le terrain, parcelle à parcelle, pour l'habitat du bourg ancien, ainsi qu'une étude approfondie de tous les monuments significatifs de la commune, avec recherches en archives et couverture photographique professionnelle. Des prises de vue complémentaires ont été assurées par Laurent Kruszyk, photographe au service Patrimoines et Inventaire, en 2018. L'étude a donné lieu à une publication dans la collection "Patrimoines d'Île-de-France" intitulée : "Ecouen, un balcon sur la plaine de France", parue aux éditions Lieux-dits en 2018.

Illustrations

Le site de la butte d'Ecouen, vu depuis la plaine de France, en été. Phot. Jean-Bernard Vialles IVR11_20179500328NUC4A

Vue panoramique sur le site de la butte d'Ecouen, depuis la plaine de France, au printemps. Phot. Philippe Ayrault IVR11_20189500041NUC4A



Le site de la butte d'Ecouen, avec son couloir aérien menant vers les pistes de Roissy. Vue prise depuis la plaine de France.

Phot. Philippe Ayrault
IVR11_20189500040NUC4A



Le chemin du Buquet, ancienne route pavée au sud du bourg d'Ecouen, dans la plaine de France.
Phot. Philippe Ayrault
IVR11_20189500044NUC4A

La vue sur le bourg d'Ecouen (avec l'église Saint-Acceul à droite) et sur la plaine de France, depuis l'aile nord du château.
Phot. Jean-Bernard Vialles
IVR11_20179500093NUC4A

La vue sur le bourg d'Ecouen (avec la mairie et la grange à dîmes) et sur la plaine de France, depuis l'aile nord du château.
Phot. Jean-Bernard Vialles
IVR11_20179500094NUC4A

Dossiers liés

Dossier(s) de synthèse :
regard photographique sur les paysages de la Plaine de France. (IA00141306) Île-de-France, Val-d'Oise, Bonneuil-en-France
Oeuvres en rapport :
Ville (IA95000424) Île-de-France, Val-d'Oise, Écouen,

Auteur(s) du dossier : Judith Förstel, Chantal Ausseur-Dolléans
Copyright(s) : (c) Région Ile-de-France - Inventaire général du patrimoine culturel

Le site de la butte d'Ecouen, vu depuis la plaine de France, en été.

IVR11_20179500328NUC4A
Auteur de l'illustration : Jean-Bernard Vialles
Date de prise de vue : 2017
(c) Région Ile-de-France - Inventaire général du patrimoine culturel
communication libre, reproduction soumise à autorisation

Vue panoramique sur le site de la butte d'Ecouen, depuis la plaine de France, au printemps.

IVR11_20189500041NUC4A
Auteur de l'illustration : Philippe Ayrault
Date de prise de vue : 2018
(c) Philippe Ayrault, Région Ile-de-France
communication libre, reproduction soumise à autorisation

Le site de la butte d'Ecouen, avec son couloir aérien menant vers les pistes de Roissy. Vue prise depuis la plaine de France.

IVR11_20189500040NUC4A
Auteur de l'illustration : Philippe Ayrault
Date de prise de vue : 2018
(c) Philippe Ayrault, Région Ile-de-France
communication libre, reproduction soumise à autorisation



Le chemin du Buquet, ancienne route pavée au sud du bourg d'Ecouen, dans la plaine de France.

IVR11_20189500044NUC4A
Auteur de l'illustration : Philippe Ayrault
Date de prise de vue : 2018
(c) Philippe Ayrault, Région Ile-de-France
communication libre, reproduction soumise à autorisation

La vue sur le bourg d'Ecouen (avec l'église Saint-Acceul à droite) et sur la plaine de France, depuis l'aile nord du château.

IVR11_20179500093NUC4A
Auteur de l'illustration : Jean-Bernard Vialles
Date de prise de vue : 2017
(c) Région Ile-de-France - Inventaire général du patrimoine culturel
communication libre, reproduction soumise à autorisation

La vue sur le bourg d'Ecouen (avec la mairie et la grange à dîmes) et sur la plaine de France, depuis l'aile nord du château.

IVR11_20179500094NUC4A
Auteur de l'illustration : Jean-Bernard Vialles
Date de prise de vue : 2017
(c) Région Ile-de-France - Inventaire général du patrimoine culturel
communication libre, reproduction soumise à autorisation