Île-de-France, Val-d'Oise
Écouen
rue du Cimetière

Cimetière communal

Références du dossier

Numéro de dossier : IA95000433
Date de l'enquête initiale : 2016
Date(s) de rédaction : 2016
Cadre de l'étude : inventaire topographique
Degré d'étude : étudié

Désignation

Dénomination : cimetière

Compléments de localisation

Milieu d'implantation :
Références cadastrales : 2014, AI, 145-146

Historique

A l'époque mérovingienne, un cimetière est attesté le long de la route antique, qui limite les territoires actuels d'Écouen et de Saint-Brice. Découvert et fouillé partiellement en 1976, puis en 2013 et 2017, ce cimetière a livré des sépultures datant, pour les plus anciennes, des VIe et VIIe siècles, et pour la plus récente, du Xe siècle. Ce premier lieu d'inhumation est par la suite abandonné au profit du cimetière paroissial installé autour de l'église Saint-Acceul, sur le flanc nord de la butte d'Ecouen. Au XVIe siècle, celui-ci est en partie annexé par le connétable Anne de Montmorency, probablement pour agrandir le château. Un petit cimetière est conservé autour de l'église paroissiale, mais les cartes du XVIIIe siècle montrent qu'il a été doublé par un autre lieu d'inhumation plus vaste, situé en contrebas, le long de l'actuelle rue Colette Rousset. Toutefois, ce second cimetière était insalubre en raison de son humidité. Un arrêté préfectoral en date du 16 octobre 1827 demandait la suppression dans les six mois des deux cimetières de la commune. En 1831, le conseil municipal décida enfin de transférer les inhumations sur un terrain près de la route de Paris, appartenant à Jacques Louis Michel, propriétaire de la pelouse dite des Bruyères, sur laquelle il exploitait une sablière. L'ancien cimetière fut transformé en verger et vendu en 1843 aux propriétaires de la maison au 19, rue Georges-Joyeux, pour agrandir leur jardin (dossier IA95000460). Depuis lors, le cimetière communal n'a plus changé d'emplacement mais il a connu une importante extension en 1895.

Période(s) principale(s) : 2e quart 19e siècle ()

Description

Le cimetière d'Ecouen se situe au sud-est du territoire communal, le long de la D 316 (route de Paris), aux confins de la commune de Villiers-le-Bel. A l'écart du village, il occupe une parcelle rectangulaire en pente le long du coteau. Il possède aujourd'hui deux entrées, l'une à l'ouest par le chemin de Margot (récente), l'autre au nord par la rue du Cimetière (entrée d'origine). La plupart des tombes sont assez récentes, mais il existe une partie ancienne, autour du monument aux morts communal (1921) et de l'obélisque d'Eléonore Antheaume (1847). C'est là que se trouvent notamment les tombeaux de plusieurs des "peintres d'Ecouen". On y voit également plusieurs tombes militaires, liées à la guerre de 1870 ou à la Première Guerre mondiale.

Eléments descriptifs

Matériau(x) du gros-oeuvre, mise en oeuvre et revêtement : calcaire, pierre de taille
Plan : plan rectangulaire régulier

Couvrements :

Décor

Techniques :

Statut, intérêt et protection

Statut de la propriété : propriété de la commune

Présentation

Le cimetière d'Ecouen a été aménagé un peu à l'écart des habitations, dans les années 1830. Ses tombeaux reflètent la vie sociale du bourg au XIXe et au XXe siècle : le cimetière abrite notamment les tombes de plusieurs peintres, membres de l'école d'Ecouen (dossiers IA95000441, IA95000443, IA95000438).

Références documentaires

Documents d'archive

- **Travaux sur le cimetière, XIXe siècle.**
  ADVO, 2 O 58/6. **Travaux sur le cimetière**, XIXe siècle.
  Archives départementales du Val d'Oise, Cergy-Pontoise : 2 O 58/6

- **AD Val d'Oise, 2E4 453 : cahier des charges pour l'agrandissement du cimetière, 1895.**
  AD Val d'Oise, 2E4 453 : **Cahier des charges pour l'agrandissement du cimetière**, passé devant Maître Queriot, 26 mai 1895.

Bibliographie

- **AUSSEUR-DOLLEANS, CREPIN-LEBLOND et FÖRSTEL, 2018. Ecouen. Un balcon sur la plaine de France.**
  AUSSEUR-DOLLEANS, Chantal, CREPIN-LEBLOND, Thierry et FÖRSTEL, Judith (avec la collaboration de : Christian Dauchel, Fanny Gosselin, Rémy Guadagnin). **Ecouen. Un balcon sur la plaine de France**. Collection Patrimoines d'Île-de-France. Lyon : éditions Lieux Dits, 2018. Photographies : Jean-Bernard Vialles, avec la collaboration de Laurent Kruszyk ; plan : Diane Bétored.
  p. 13, 63.

Illustrations



Vue d'ensemble, depuis le sud-ouest.
Phot. Jean-Bernard Vialles
IVR11_20179500308NUC4A

Vue d'ensemble, depuis l'est, avec l'obélisque élevé pour Eléonore Antheaume, ancien maire d'Ecouen, et dans le fond, le monument aux morts communal.
Phot. Jean-Bernard Vialles
IVR11_20169500134NUC4A

Vue d'une croix en fonte, le long du mur est.
Phot. Jean-Bernard Vialles
IVR11_20169500149NUC4A

Dossiers liés

Oeuvre(s) partie(s) constituante(s) étudiée(s) : Monument aux morts (IA95000437) Île-de-France, Val-d'Oise, Écouen, rue du Cimetière
Oeuvre(s) partie(s) constituante(s) étudiée(s) : tombe du capitaine Texier (IA95000435) Île-de-France, Val-d'Oise, Écouen, rue du Cimetière
Oeuvre(s) partie(s) constituante(s) étudiée(s) : Tombe Lecomte-Colin (IA95000442) Île-de-France, Val-d'Oise, Écouen, rue du Cimetière
Oeuvre(s) partie(s) constituante(s) étudiée(s) : Tombeau de la famille Dansaert (IA95000443) Île-de-France, Val-d'Oise, Écouen, rue du Cimetière
Oeuvre(s) partie(s) constituante(s) étudiée(s) : stèle militaire allemande de la guerre de 1870 (IA95000434) Île-de-France, Val-d'Oise, Écouen, rue du Cimetière
Oeuvre(s) partie(s) constituante(s) étudiée(s) : Obélisque d'Eléonore Antheaume (IA95000439) Île-de-France, Val-d'Oise, Écouen, rue du Cimetière
Oeuvre(s) partie(s) constituante(s) étudiée(s) : Tombeau de la famille Duverger-Dargelas (IA95000438) Île-de-France, Val-d'Oise, Écouen, rue du Cimetière
Oeuvre(s) partie(s) constituante(s) étudiée(s) : tombes militaires (IA95000436) Île-de-France, Val-d'Oise, Écouen, rue du Cimetière
Oeuvre(s) partie(s) constituante(s) étudiée(s) : Chapelle Arizoli-Bertin (IA95000440) Île-de-France, Val-d'Oise, Écouen, rue du Cimetière
Oeuvre(s) partie(s) constituante(s) étudiée(s) : Tombeau de la famille Frère-Robecchi (IA95000441) Île-de-France, Val-d'Oise, Écouen, rue du Cimetière
Oeuvre(s) contenue(s) :
Oeuvre(s) en rapport :
Ville (IA95000424) Île-de-France, Val-d'Oise, Écouen,

Auteur(s) du dossier : Judith Förstel, Lucile Chamignon
Copyright(s) : (c) Région Ile-de-France - Inventaire général du patrimoine culturel



Vue d'ensemble, depuis le sud-ouest.

IVR11_20179500308NUC4A
Auteur de l'illustration : Jean-Bernard Vialles
Date de prise de vue : 2017
(c) Région Ile-de-France - Inventaire général du patrimoine culturel
communication libre, reproduction soumise à autorisation



Vue d'ensemble, depuis l'est, avec l'obélisque élevé pour Eléonore Antheaume, ancien maire d'Ecouen, et dans le fond, le monument aux morts communal.

IVR11_20169500134NUC4A
Auteur de l'illustration : Jean-Bernard Vialles
Date de prise de vue : 2016
(c) Région Ile-de-France - Inventaire général du patrimoine culturel
communication libre, reproduction soumise à autorisation

Vue d'une croix en fonte, le long du mur est.

IVR11_20169500149NUC4A
Auteur de l'illustration : Jean-Bernard Vialles
Date de prise de vue : 2016
(c) Région Ile-de-France - Inventaire général du patrimoine culturel
communication libre, reproduction soumise à autorisation