Île-de-France, Paris
Paris 14e arrondissement
26 avenue du Général-Leclerc

Moulin à vent dit moulin d'Amour (détruit)

Références du dossier

Numéro de dossier : IA75000263
Date de l'enquête initiale : 2015
Date(s) de rédaction : 2015
Cadre de l'étude : inventaire topographique
Degré d'étude : étudié

Désignation

Dénomination : moulin
Précision sur la dénomination : moulin à vent
Appellation : Moulin du Pavé, puis moulin de Saint-Jacques, puis moulin d'Amour

Compléments de localisation

Milieu d'implantation : en ville
Références cadastrales : 2014, CL, 74

Historique

Le moulin d'Amour se trouvait au cœur de l'îlot délimité aujourd'hui par l'avenue du Général-Leclerc, la rue Mouton-Duvernet, la rue Boulard et la rue Ernest-Cresson. On le voit sur différents plans de Paris (Delagrive 1728, Roussel (1731) mais surtout Deharme (1763) où il est figuré sous le nom de moulin du Pavé. Son tracé est bien lisible sur le cadastre napoléonien de Montrouge et sur le plan de Paris, Petit Montrouge. Il a été détruit entièrement en 1916. Il a fait à cette occasion l'objet d'une notice descriptive et historique par la commission du Vieux-Paris publiée en1919. Selon ce rapport ce moulin à vent était un moulin banal dont on ignore précisément la date de construction. Son nom a changé à plusieurs reprises, au 18e siècle, il est tantôt nommé Moulin du petit-pavé, tantôt Petit-Moulin. En 1623 le meunier Léon Petit paye la rente qu'il doit au prieur de Notre-Dame des Champs. En 1714, le moulin est légué par Michel Barillet à l'œuvre de la paroisse de Saint-Jacques-du-Haut-Pas. Il porte alors le nom de moulin de Saint-jacques. mais à partir de 1762 divers baux le désignent sous le nom de moulin d'Amour. A partir de 1766 il est baillé à un scieur de pierre, ce qui prouve qu'il a cessé d'être un moulin. Cette mutation est confirmée par un bail de 1789 qui l'attribue à un marchand de bestiaux. En 1821, c'est devenu, selon J. Delort ("Mes voyages aux environs de Paris") un lieu de guinguette. Le moulin était en très mauvais état en 1916 lors de la visite de Louis Bonnier, rédacteur du rapport. Il se demande si on ne pourrait pas maintenir sur place, à l'état de ruine, ce témoignage d'une activité disparue, mais conclut qu'il y a des dossiers plus urgents à sauver.

Période(s) principale(s) : 17e siècle (?)

Description

La tour de l'ancien moulin se trouvait sur une plate-forme de 23 mètres de diamètre environ. Elle même mesurait 7, 40 mètres de diamètre extérieur. Les murs étaient en moellons enduits de plâtre.Il ne subsistait plus rien de la charpente ou machinerie du moulin à vent. Au moment de la démolition, une poutraison en solives apparentes décorées s'est avérée dater de l'époque Louis XIII. Deux échantillons en ont été prélevés et portés au musée Carnavalet. Sous la plateforme du moulin se trouvait un ensemble de galeries voûtées en berceau formant une croix et de médiocre mise en œuvre.

Eléments descriptifs

Matériau(x) du gros-oeuvre, mise en oeuvre et revêtement : calcaire, moellon, enduit

Matériau(x) de couverture : ardoise
Étage(s) ou vaisseau(x) : 1 étage carré, sous-sol
Type(s) de couverture : toit conique
Énergies : énergie éolienne

Typologies et état de conservation

État de conservation : détruit

Références documentaires

Bibliographie

- **Procès verbaux-Commission municipale du Vieux Paris**
  Procès verbaux-Commission municipale du Vieux Paris, samedi 31 mai 1919, rapport de la 2e sous-commission sur le moulin d'Amour, 26, avenue d'Orléans

Illustrations

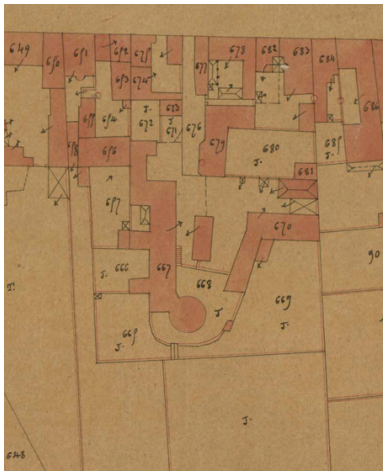

Localisation du moulin en 1845. AD Paris. Montrouge, section A dite du Montparnasse, CN/149. IVR11_20157500810NUC1A

Localisation du moulin vers 1896. AD Paris. Petit Montrouge, 81e feuille.PP/11876/B806. IVR11_20157500806NUC1A

Elévation du moulin en 1916. Extrait du procès verbal de la commission du Vieux Paris, 31 mai 1919. Fonds Commission du Vieux Paris. IVR11_20157500494NUC4A

Vue du moulin en cours de destruction. Fonds d'archives de la Commission du Vieux Paris. IVR11_20157500781NUC2A

Vue du moulin en ruine. Fonds d'archives de la Commission du Vieux Paris. IVR11_20157500782NUC2A

Vue du moulin transformé en habitation. Fonds d'archives de la Commission du Vieux Paris.

IVR11_20157500783NUC2A

Vue de la cour du moulin transformé en habitation. Fonds d'archives de la Commission du Vieux Paris. IVR11_20157500784NUC2A

Vue du moulin au coeur de son îlot. Fonds d'archives de la Commission du Vieux Paris. IVR11_20157500786NUC2A

Dossiers liés

Dossiers de synthèse :
Quartier du Petit-Montrouge (IA75000257) Île-de-France, Paris, Paris 14e arrondissement
Oeuvre(s) contenue(s) :

Auteur(s) du dossier : Anne-Laure Sol
Copyright(s) : (c) Région Ile-de-France - Inventaire général du patrimoine culturel

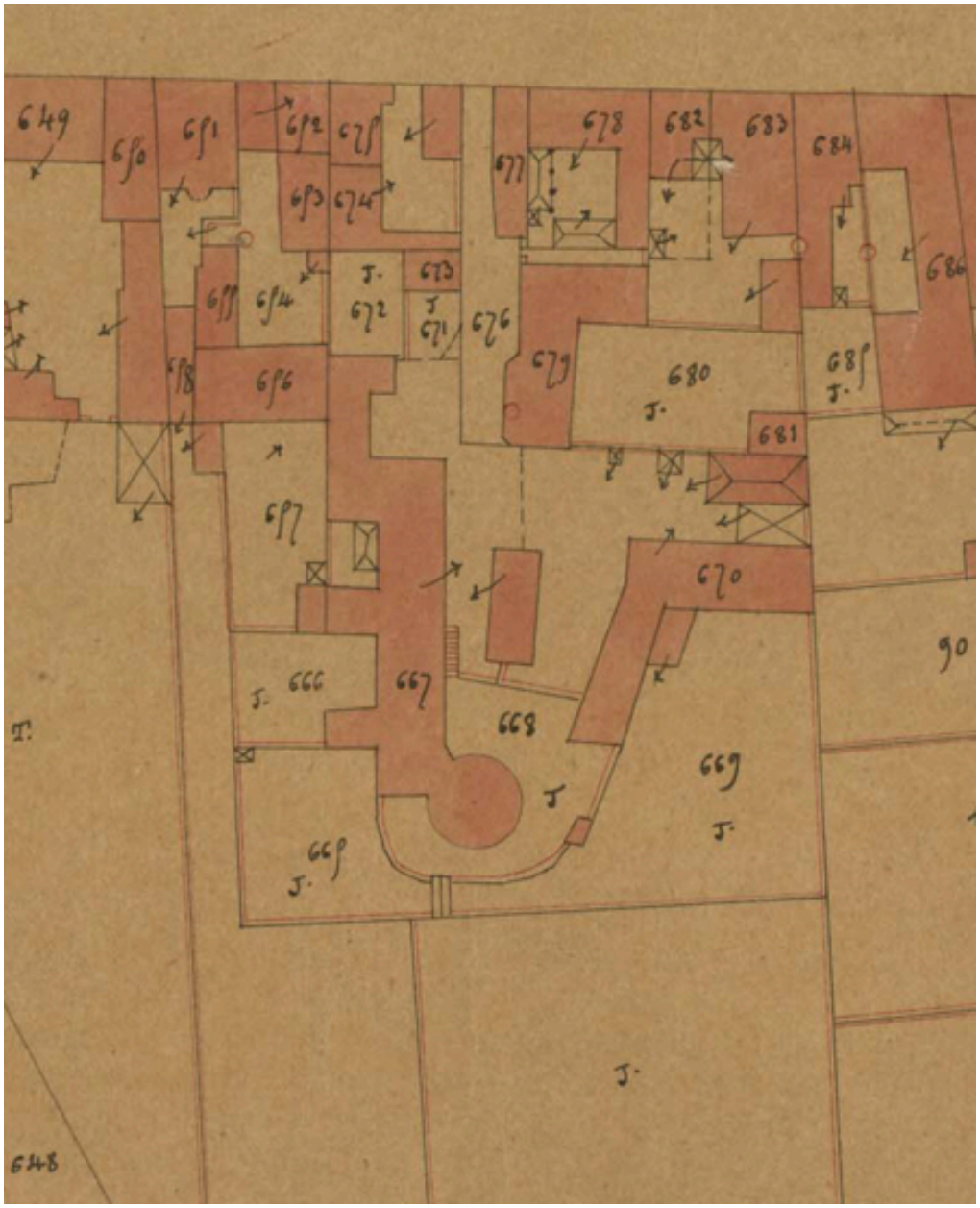

Localisation du moulin en 1845. AD Paris. Montrouge, section A dite du Montparnasse, CN/149.

IVR11_20157500810NUC1A
Date de prise de vue : 2015
(c) Archives départementales de Paris ; (c) Région Île-de-France (reproduction)
communication libre, reproduction soumise à autorisation (reproduction)

Localisation du moulin vers 1896. AD Paris. Petit Montrouge, 81e feuille.PP/11876/B806.

IVR11_20157500806NUC1A
Date de prise de vue : 2015
(c) Archives départementales de Paris ; (c) Région Île-de-France (reproduction)
communication libre, reproduction soumise à autorisation (reproduction)



Elévation du moulin en 1916. Extrait du procès verbal de la commission du Vieux Paris, 31 mai 1919. Fonds Commission du Vieux Paris.

IVR11_20157500494NUC4A
Date de prise de vue : 2015
(c) Ville de Paris ; (c) Région Île-de-France (reproduction)
communication libre, reproduction soumise à autorisation (reproduction)

Vue du moulin en cours de destruction. Fonds d'archives de la Commission du Vieux Paris.

IVR11_20157500781NUC2A
Date de prise de vue : 2015
(c) Ville de Paris ; (c) Région Île-de-France (reproduction)
communication libre, reproduction soumise à autorisation (reproduction)

Vue du moulin en ruine. Fonds d'archives de la Commission du Vieux Paris.

IVR11_20157500782NUC2A
Date de prise de vue : 2015
(c) Ville de Paris ; (c) Région Île-de-France (reproduction)
communication libre, reproduction soumise à autorisation (reproduction)

Vue du moulin transformé en habitation. Fonds d'archives de la Commission du Vieux Paris.

IVR11_20157500783NUC2A
Date de prise de vue : 2015
(c) Ville de Paris ; (c) Région Île-de-France (reproduction)
communication libre, reproduction soumise à autorisation (reproduction)



Vue de la cour du moulin transformé en habitation. Fonds d'archives de la Commission du Vieux Paris.

IVR11_20157500784NUC2A
Date de prise de vue : 2015
(c) Ville de Paris ; (c) Région Île-de-France (reproduction)
communication libre, reproduction soumise à autorisation (reproduction)

Vue du moulin au coeur de son îlot. Fonds d'archives de la Commission du Vieux Paris.

IVR11_20157500786NUC2A
Date de prise de vue : 2015
(c) Ville de Paris ; (c) Région Île-de-France (reproduction)
communication libre, reproduction soumise à autorisation (reproduction)