

Île-de-France, Seine-et-Marne  
Moret-Loing-et-Orvanne  
cour Pavée

## **Écuelles - Moulin à tan d'Armand Seguin, puis moulin à blé, puis usine de préparation de produits textiles Rasse (usine de peignage de bourres de coton), puis usine d'emballage et de conditionnement Denoyer (usine de sacs en papier), puis centrale hydroélectrique de la Société industrielle de produits céramiques (SIPC), appelé moulin de Ravannes**

### **Références du dossier**

Numéro de dossier : IA77000823

Date(s) de rédaction : 2015

Cadre de l'étude : patrimoine industriel enquête partielle, patrimoine industriel communes de la vallée de la Seine en Seine-et-Marne

Degré d'étude : étudié

### **Désignation**

Parties constituantes non étudiées : bassin de retenue, cascade, vanne, bief de dérivation, moulin

### **Compléments de localisation**

anciennement commune de Ecuelles

Milieu d'implantation :

Réseau hydrographique : l' Orvanne

Références cadastrales : . 2014 166 ZD 1837, 1920

### **Historique**

Le 23 Nivôse An IV (13 mars 1796), le domaine national de Ravannes est acquis par le chimiste Armand Seguin, qui installe ici un moulin à tan dont le produit est destiné à la tannerie qu'il exploite, ""pour le service des armées"", sur l'île de Sèvres (actuellement île Seguin à Boulogne-Billancourt) ; propriété de l'Etat (?-1809) ; moulin à blé, Garnot propriétaire, Godine meunier (1809-?) ; moulin à blé Godine (avant 1817) ; moulin à blé Charles-Antoine Robert (avant 1837-v. 1870) ; usine de peignage de bourres de coton Félix-Amédée Rasse appelée ""La Soirie"" (1878-1897) ; usine de sacs en papier Achille Denoyer, Félix-Amédée Rasse demeurant propriétaire (1897-1909) ; incendie (1909) ; centrale hydroélectrique de la Société industrielle de produits céramiques dont seul le logement de gardien aménagé dans le moulin d'aval est aujourd'hui conservé (1916-1993).

Période(s) principale(s) : 4e quart 18e siècle, 1ère moitié 19e siècle

Dates : 1796, 1844

### **Description**

1796 (sur la casade d'agrément de l'ancien château de Ravannes, construction d'un moulin à tan ""à deux tournans l'un au-dessous de l'autre"" dont les parties conservées aujourd'hui sont deux prises d'eau, deux biefs de dérivation et le massif de soubassement du moulin en maçonnerie de pierre calcaire) ; 1809 (reconversion du moulin à tan en moulin à blé) ; 1844 (à l'entrée du pont légèrement en aval du site du premier moulin, construction d'un nouveau moulin à blé, aujourd'hui conservé) ; 1916-1917 (installation de la centrale hydroélectrique de la SIPC, probablement dans le bâtiment du premier moulin, et reconversion du nouveau moulin d'aval en logement de gardien) ; 1993 (démolition du bâtiment de la centrale hydroélectrique de la SIPC, et conservation du logement de gardien).

## Eléments descriptifs

Matériau(x) du gros-oeuvre, mise en oeuvre et revêtement : calcaire ; enduit ; moellon

## Statut, intérêt et protection

Statut de la propriété : propriété privée

## Illustrations



Vanne au bord de l'étang de Ravanne.  
Phot. Philippe Ayrault  
IVR11\_20147700365NUC4A




Vanne de barrage au bord de l'étang de Ravanne.  
Phot. Philippe Ayrault  
IVR11\_20147700366NUC4A




Vanne de barrage au bord de l'étang de Ravanne.  
Phot. Philippe Ayrault  
IVR11\_20147700368NUC4A



Le vieux pont enjambant l'Orvanne.  
Phot. Philippe Ayrault  
IVR11\_20147700377NUC4A




Vue du vieux pont de Ravanne, sur l'Orvanne.  
Phot. Philippe Ayrault  
IVR11\_20147700369NUC4A




Sur les rives de l'Orvanne.  
Phot. Philippe Ayrault  
IVR11\_20147700370NUC4A



Cascade au pied de la vanne de barrage sur l'Orvanne.  
Phot. Philippe Ayrault



La cascade de la vanne de barrage de l'étang vue depuis le vieux pont enjambant l'Orvanne.  
Phot. Philippe Ayrault  
IVR11\_20147700373NUC4A




La cascade de la vanne de barrage de l'étang vue depuis le vieux pont enjambant l'Orvanne.

IVR11\_20147700371NUC4A



Le vieux pont enjambant l'Orvanne.  
Phot. Philippe Ayrault  
IVR11\_20147700372NUC4A



La cascade de la vanne de barrage de l'étang sur l'Orvanne.  
Phot. Philippe Ayrault  
IVR11\_20147700375NUC4A

Phot. Philippe Ayrault  
IVR11\_20147700374NUC4A



La cascade de la vanne de barrage de l'étang et d'un bâtiment vus du vieux pont enjambant l'Orvanne.  
Phot. Philippe Ayrault  
IVR11\_20147700376NUC4A



Vanne de barrage au bord de l'étang de Ravanne.  
Phot. Philippe Ayrault  
IVR11\_20147700367NUC4A

Auteur(s) du dossier : Nicolas Pierrot  
Copyright(s) : (c) Région Ile-de-France - Inventaire général du patrimoine culturel ; (c) Conseil départemental de Seine-et-Marne



Vanne au bord de l'étang de Ravanne.

IVR11\_20147700365NUC4A

Auteur de l'illustration : Philippe Ayrault

Date de prise de vue : 2014

(c) Philippe Ayrault, Région Île-de-France  
communication libre, reproduction soumise à autorisation



Vanne de barrage au bord de l'étang de Ravanne.

IVR11\_20147700366NUC4A

Auteur de l'illustration : Philippe Ayrault

Date de prise de vue : 2014

(c) Philippe Ayrault, Région Île-de-France

communication libre, reproduction soumise à autorisation




Vanne de barrage au bord de l'étang de Ravanne.

IVR11\_20147700368NUC4A  
Auteur de l'illustration : Philippe Ayrault  
Date de prise de vue : 2014  
(c) Philippe Ayrault, Région Île-de-France  
communication libre, reproduction soumise à autorisation



Le vieux pont enjambant l'Orvanne.

IVR11\_20147700377NUC4A  
Auteur de l'illustration : Philippe Ayrault  
Date de prise de vue : 2014  
(c) Philippe Ayrault, Région Île-de-France  
communication libre, reproduction soumise à autorisation



Vue du vieux pont de Ravanne, sur l'Orvanne.

IVR11\_20147700369NUC4A

Auteur de l'illustration : Philippe Ayrault

Date de prise de vue : 2014

(c) Philippe Ayrault, Région Île-de-France  
communication libre, reproduction soumise à autorisation





Sur les rives de l'Orvanne.

IVR11\_20147700370NUC4A

Auteur de l'illustration : Philippe Ayrault

Date de prise de vue : 2014

(c) Philippe Ayrault, Région Île-de-France

communication libre, reproduction soumise à autorisation



Cascade au pied de la vanne de barrage sur l'Orvanne.

IVR11\_20147700371NUC4A  
Auteur de l'illustration : Philippe Ayrault  
Date de prise de vue : 2014  
(c) Philippe Ayrault, Région Île-de-France  
communication libre, reproduction soumise à autorisation




La cascade de la vanne de barrage de l'étang vue depuis le vieux pont enjambant l'Orvanne.

IVR11\_20147700373NUC4A

Auteur de l'illustration : Philippe Ayrault

Date de prise de vue : 2014

(c) Philippe Ayrault, Région Île-de-France  
communication libre, reproduction soumise à autorisation



La cascade de la vanne de barrage de l'étang vue depuis le vieux pont enjambant l'Orvanne.

IVR11\_20147700374NUC4A

Auteur de l'illustration : Philippe Ayrault

Date de prise de vue : 2014

(c) Philippe Ayrault, Région Île-de-France

communication libre, reproduction soumise à autorisation




Le vieux pont enjambant l'Orvanne.

IVR11\_20147700372NUC4A

Auteur de l'illustration : Philippe Ayrault

Date de prise de vue : 2014

(c) Philippe Ayrault, Région Île-de-France  
communication libre, reproduction soumise à autorisation



La cascade de la vanne de barrage de l'étang sur l'Orvanne.

IVR11\_20147700375NUC4A

Auteur de l'illustration : Philippe Ayrault

Date de prise de vue : 2014

(c) Philippe Ayrault, Région Île-de-France

communication libre, reproduction soumise à autorisation



La cascade de la vanne de barrage de l'étang et d'un bâtiment vus du vieux pont enjambant l'Orvanne.

IVR11\_20147700376NUC4A  
Auteur de l'illustration : Philippe Ayrault  
Date de prise de vue : 2014  
(c) Philippe Ayrault, Région Île-de-France  
communication libre, reproduction soumise à autorisation



Vanne de barrage au bord de l'étang de Ravanne.

IVR11\_20147700367NUC4A

Auteur de l'illustration : Philippe Ayrault

Date de prise de vue : 2014

(c) Philippe Ayrault, Région Île-de-France

communication libre, reproduction soumise à autorisation